



**Nr. 4 – 2016**  
**Side 427–730**

# **NORSK LOVTIDEND**

**Avd. II**

**Regionale og lokale forskrifter mv.**

**Nr. 4 – 2016**  
**Utgitt 16. januar 2017**

Dette er siste hefte i 2016-årgangen.

## Innhold

		Side	
<b>Forskrifter</b>			
<b>2015</b>			
Des.	16.	Forskrift om vederlag og godtgjørelser for vederlagspliktige områder i Brønnøy Havn KF og Brønnøy kommunes sjøområde, for 2016, <b>Brønnøy</b> (Nr. 1922).....	427
Des.	15.	Forskrift om bruk av og orden i havner og farvann for <b>Stavanger, Sola, Randaberg og Rennesøy</b> (Nr. 1924).....	427
<b>2016</b>			
Sept.	28.	Forskrift om salgs-, skjenke- og åpningstider, <b>Tromsø</b> (Nr. 1152).....	429
Sept.	29.	Forskrift om hundehald, <b>Hemsedal</b> (Nr. 1153).....	430
Mars	30.	Forskrift om påslipp av fettholdig avløpsvann til offentlig avløpsnett, <b>Skedsmo</b> (Nr. 1178).....	431
Mai	19.	Forskrift om gebyrer for saksbehandling og kontroll med avløpsanlegg for kommunene i Jærregionen, <b>Rogaland</b> (Nr. 1179).....	433
Mai	26.	Forskrift om åpningstider for serveringssteder og om salgs- og skjenketider for alkoholholdig drikk, <b>Trondheim</b> (Nr. 1180).....	434
Juni	15.	Forskrift om saksbehandlingsgebyr etter lov om havner og farvann, <b>Brønnøy</b> (Nr. 1181) ..	435
Okt.	4.	Forskrift om tillatte vektorer og dimensjoner for kjøretøy på fylkes- og kommunale veier, <b>Nordland</b> (Nr. 1186).....	437
Okt.	4.	Forskrift om tillatte vektorer og dimensjoner for kjøretøy på fylkes- og kommunale veier, <b>Troms</b> (Nr. 1187).....	437
Okt.	4.	Forskrift om tillatte vektorer og dimensjoner for kjøretøy på fylkes- og kommunale veier, <b>Finnmark</b> (Nr. 1188).....	437
Okt.	6.	Forskrift om etablering av midlertidig restriksjonsområde EN R195 over området rundt Oslofjorden i forbindelse med øvelse TYR 2016, <b>Vestfold og Østfold</b> (Nr. 1190).....	438
Sept.	20.	Forskrift om adgang til jakt på bever, <b>Trøgstad</b> (Nr. 1221).....	441
Sept.	26.	Forskrift for namnsetting, adressering og adresseforvaltning, <b>Fræna</b> (Nr. 1222).....	442
Okt.	17.	Forskrift om utvidelse av jakttid for elg for jaktåret 2016, <b>Tranøy</b> (Nr. 1224).....	445
Okt.	21.	Forskrift om fredning av Ny-Hellesund kulturmiljø, <b>Søgne</b> (Nr. 1225).....	445
Juni	21.	Forskrift om alkohol, <b>Roros</b> (Nr. 1233).....	448
Okt.	13.	Forskrift om alkohol, <b>Holtålen</b> (Nr. 1235).....	453
Okt.	25.	Forskrift om tillatte vektorer og dimensjoner for kjøretøy på fylkes- og kommunale veier, <b>Telemark</b> (Nr. 1239).....	456
Sept.	15.	Forskrift om hundehold, <b>Risør</b> (Nr. 1267).....	457
Sept.	22.	Forskrift om vann- og avløpsgebyr, <b>Hemnes</b> (Nr. 1268).....	458
Okt.	26.	Forskrift om inntak til videregående opplæring og formidling til læreplass, <b>Oslo</b> (Nr. 1270).....	461
Okt.	27.	Forskrift om nedgravde oljetanker, <b>Lillehammer</b> (Nr. 1271).....	464
Okt.	31.	Forskrift om kontrollområde for å forebygge, begrense og bekjempe infeksjøs lakseanemi (ILA) hos akvakulturdyr, <b>Gildeskål og Bodø</b> (Nr. 1276).....	466
Okt.	24.	Forskrift om transporttjeneste for funksjonshemmede i Akershus (TT-ordningen), <b>Akershus</b> (Nr. 1291).....	471
Okt.	24.	Forskrift til lov om motorferdsel i utmark og vassdrag, <b>Hole</b> (Nr. 1292).....	472
Nov.	4.	Forskrift om utvidet jakttid for elg i 2016, <b>Porsanger</b> (Nr. 1295).....	473
Nov.	4.	Forskrift om stenging av et område utenfor Kvaløya i Troms for fiske etter norsk vårgytende sild med snurpenot i 2016, <b>Troms</b> (Nr. 1296).....	474
Nov.	8.	Forskrift om gebyr for gjennomføring av feie- og tilsynstjenester, <b>Asker</b> (Nr. 1300).....	481
Okt.	26.	Forskrift om gebyr for behandling av søknader om tillatelse til handel med fyrverkeri og gjennomføring av tilsyn, <b>Oslo</b> (Nr. 1312).....	476
Okt.	27.	Forskrift om tømning av slamavskillere, tette tanker mv. og bestemmelser om betaling av gebyr, <b>Meldal</b> (Nr. 1313).....	477
Nov.	8.	Forskrift om vann- og avløpsgebyrer, <b>Sandefjord</b> (Nr. 1315).....	480
Nov.	8.	Forskrift for levering av vann fra Sandefjord kommune til hytteområder og enkelthytter, <b>Sandefjord</b> (Nr. 1316).....	485
Nov.	8.	Forskrift om åpningstider for serverings- og skjenkesteder i Bydel Frogner, <b>Oslo</b> (Nr. 1317).....	487
Nov.	10.	Forskrift om kommunale vann- og avløpsgebyrer, <b>Sortland</b> (Nr. 1318).....	487
Nov.	10.	Forskrift om tilsyn med bygninger, områder m.m., <b>Sortland</b> (Nr. 1319).....	491

Okt.	25.	Forskrift for tømning av slamavskillere, tette tanker mv. og bestemmelser om betaling av gebyr for RIR-kommunene, <b>Møre og Romsdal</b> (Nr. 1348).....	492
Okt.	25.	Forskrift om vass- og avløpsgebyr, <b>Etne</b> (Nr. 1349).....	494
Nov.	8.	Forskrift om anløpsavgift i Molde og Romsdal Havn, <b>Møre og Romsdal</b> (Nr. 1350) .....	499
Nov.	8.	Forskrift om olje- og/eller fettholdig avløpsvann, <b>Ullensaker</b> (Nr. 1351).....	500
Nov.	16.	Forskrift om forbudssoner for avfyring av fyrverkeri i de tette trehusområder, <b>Bergen</b> (Nr. 1352).....	505
Nov.	21.	Forskrift om gebyr for gjennomføring av feiing og tilsyn med fyringsanlegg, <b>Nittedal</b> (Nr. 1355).....	511
Nov.	25.	Forskrift om vern av Vikalian naturreservat, <b>Rissa og Leksvik</b> (Nr. 1368).....	512
Nov.	25.	Forskrift om vern av Gråura naturreservat, <b>Oppdal</b> (Nr. 1369).....	514
Nov.	25.	Forskrift om vern av Gullaugtjønnberga naturreservat, <b>Midtre Gauldal</b> (Nr. 1370) .....	516
Nov.	25.	Forskrift om vern av Grytelva naturreservat, <b>Hitra</b> (Nr. 1371).....	517
Nov.	25.	Forskrift om vern av Seterelva naturreservat, <b>Osen</b> (Nr. 1372) .....	519
Nov.	25.	Forskrift om vern av Prestaksla naturreservat, <b>Neset</b> (Nr. 1373).....	521
Nov.	25.	Forskrift om vern av Gammeldalsberget naturreservat, <b>Tynset</b> (Nr. 1374) .....	522
Nov.	25.	Forskrift om vern av Solfrittikroken naturreservat, <b>Stor-Elvdal</b> kommune, Hedmark (Nr. 1375).....	524
Nov.	25.	Forskrift om vern av Nygardsmyrene naturreservat, <b>Eidskog og Sør-Odal</b> (Nr. 1376).....	525
Nov.	25.	Forskrift om vern av Lindberget naturreservat, <b>Åsnes</b> (Nr. 1377) .....	527
Nov.	25.	Forskrift om vern av Skasberget naturreservat, <b>Grue</b> (Nr. 1378) .....	528
Nov.	25.	Forskrift om vern av Korpreiret naturreservat, <b>Elverum</b> (Nr. 1379) .....	530
Nov.	25.	Forskrift om vern av Linehøgda naturreservat, <b>Marker</b> (Nr. 1380).....	531
Nov.	25.	Forskrift om vern av Sæteråsen naturreservat, <b>Hof og Holmestrand</b> (Nr. 1381) .....	533
Nov.	25.	Forskrift om vern av Presttjennmarka naturreservat, <b>Sigdal</b> (Nr. 1382) .....	534
Nov.	25.	Forskrift om vern av Fjellstulfjellet naturreservat, <b>Notodden og Kongsberg</b> (Nr. 1383) ....	536
Nov.	25.	Forskrift om vern av Gjuvet naturreservat, <b>Tinn kommune</b> (Nr. 1384).....	537
Nov.	25.	Forskrift om vern av Gygestolen naturreservat, <b>Bø</b> (Nr. 1385).....	539
Nov.	25.	Forskrift om vern av Langedalsfjellet naturreservat, <b>Bø</b> (Nr. 1386).....	540
Nov.	25.	Forskrift om vern av Hæstad naturreservat, <b>Fyresdal</b> (Nr. 1387).....	542
Nov.	25.	Forskrift om vern av Tokkeåi naturreservat, <b>Tokke og Vinje</b> (Nr. 1388).....	543
Nov.	25.	Forskrift om vern av Lauvåsen naturreservat, <b>Drangedal</b> (Nr. 1389).....	545
Nov.	25.	Forskrift om vern av Navassfjell naturreservat, <b>Gjerstad</b> (Nr. 1390).....	547
Nov.	25.	Forskrift om vern av Storåna naturreservat, <b>Åmli</b> (Nr. 1391) .....	548
Nov.	25.	Forskrift om vern av Kjesfjell og Gaupenapen naturreservat, <b>Åmli</b> (Nr. 1392).....	550
Nov.	25.	Forskrift om vern av Tveiteråsen naturreservat, <b>Froland</b> (Nr. 1393).....	551
Nov.	25.	Forskrift om vern av Tårendalen naturreservat, <b>Froland</b> (Nr. 1394).....	553
Nov.	25.	Forskrift om vern av Lemfjellheia naturreservat, <b>Froland</b> (Nr. 1395).....	554
Nov.	25.	Forskrift om vern av Kile naturreservat, <b>Vennesla</b> (Nr. 1396) .....	556
Nov.	25.	Forskrift om vern av Kyrkjevatna naturreservat, <b>Flekkefjord og Kvinesdal</b> (Nr. 1397).....	557
Nov.	25.	Forskrift om vern av Nautarheia naturreservat, <b>Marnardal</b> (Nr. 1398).....	558
Nov.	25.	Forskrift om vern av Nedre Timenes naturreservat, <b>Kristiansand</b> (Nr. 1399) .....	560
Nov.	25.	Forskrift om vern av Hålandsdalen naturreservat, <b>Suldal</b> (Nr. 1400) .....	562
Mars	31.	Forskrift om snøscooterløype, <b>Rendalen</b> (Nr. 1409) .....	563
Mai	25.	Forskrift om åpningstider for serveringssteder og om salgs- og skjenketider for alkoholholdig drikk, <b>Steinkjer</b> (Nr. 1410) .....	565
Nov.	14.	Forskrift om hundehold, <b>Stavanger</b> (Nr. 1411) .....	566
Nov.	23.	Forskrift om adgang til jakt etter elg, <b>Alta</b> (Nr. 1413) .....	567
Nov.	24.	Forskrift for grunnskolen, <b>Gausdal</b> (Nr. 1416).....	568
Nov.	28.	Forskrift om kontrollområde for å bekjempe infeksjøs lakseanemi (ILA) hos akvakulturdyr, <b>Nesna, Lurøy, Dønna og Leirfjord</b> (Nr. 1417).....	568
April	28.	Forskrift for slamhandtering, <b>Hareid og Ulstein</b> (Nr. 1422) .....	572
Des.	1.	Forskrift om midlertidig trafikkregulerende tiltak ved høy luftforurensning, <b>Oslo</b> (Nr. 1424).....	574
Nov.	2.	Forskrift om vann- og avløpsgebyr, <b>Steigen</b> (Nr. 1436) .....	575
Des.	5.	Forskrift om alkoholomsetning m.m., <b>Vestby</b> (Nr. 1437).....	579
Des.	6.	Forskrift om vann- og avløpsgebyrer, <b>Nannestad</b> (Nr. 1438).....	580
Des.	7.	Forskrift om inntak til videregående opplæring og formidling til lære plass, <b>Nordland</b> (Nr. 1439).....	587
Sept.	15.	Forskrift om fredning av Gamle Vossebanen, Tunestveit (km 459,48) – Midttun (km 480,9), <b>Bergen</b> (Nr. 1513) .....	591

Des.	7.	Forskrift om vann- og avløpsgebyr, <b>Haugesund</b> (Nr. 1514).....	611
Des.	7.	Forskrift om vass- og avløpsgebyr, <b>Ulvik</b> (Nr. 1515) .....	613
Des.	7.	Forskrift for eiendomsskatt, <b>Oslo</b> (Nr. 1516) .....	617
Des.	8.	Forskrift om vass- og avløpsgebyr, <b>Nissedal</b> (Nr. 1517).....	618
Des.	9.	Forskrift om kommunalt gebyrregulativ, <b>Modum</b> (Nr. 1519).....	622
Des.	12.	Forskrift om politivedtekt, <b>Narvik</b> , (Nr. 1520) .....	623
Des.	12.	Forskrift om hundehold, <b>Søndre Land</b> (Nr. 1521) .....	626
Des.	12.	Forskrift om kommunalt saksbehandlingsgebyr i sammenheng med terrenginngrep i forurenset grunn, <b>Rana</b> (Nr. 1522).....	626
Des.	16.	Forskrift om mellomelse auka bompengetakstar i <b>Bergen</b> (Nr. 1594) .....	629
Des.	16.	Forskrift om vern av Oksdøla naturreservat, <b>Namdalseid</b> (Nr. 1612) .....	629
Des.	16.	Forskrift om vern av Erikskulen naturreservat, <b>Namdalseid</b> (Nr. 1613) .....	631
Des.	16.	Forskrift om vern av Hemna naturreservat, <b>Namsos og Namdalseid</b> (Nr. 1614).....	633
Des.	16.	Forskrift om vern av Storåa naturreservat, <b>Lierne</b> (Nr. 1615) .....	635
Des.	16.	Forskrift om vern av Finnsåsmarka naturreservat, <b>Snåsa</b> , (Nr. 1616).....	636
Des.	16.	Forskrift om vern av Hemrasmarka naturreservat, <b>Stjørdal</b> (Nr. 1617).....	638
Des.	16.	Forskrift om vern av Luvdalsætra naturreservat, <b>Åmot</b> (Nr. 1618).....	640
Des.	16.	Forskrift om vern av Skordalen naturreservat, <b>Åmot</b> (Nr. 1619) .....	641
Des.	16.	Forskrift om vern av Rundkollen og Sortingsbekken naturreservat, <b>Nittedal</b> (Nr. 1620)....	643
Des.	16.	Forskrift om vern av Furuåsen og Hagahogget naturreservat, <b>Asker</b> (Nr. 1621).....	645
Des.	16.	Forskrift om vern av Fagermåsan naturreservat, <b>Aurskog-Høland</b> (Nr. 1622) .....	647
Des.	16.	Forskrift om vern av Krokskogen naturreservat, <b>Ringerike og Hole</b> (Nr. 1623).....	648
Des.	16.	Forskrift om vern av Skibergfjell naturreservat, <b>Hof</b> (Nr. 1624).....	650
Des.	16.	Forskrift om vern av Dørdalen naturreservat, <b>Gausdal</b> (Nr. 1625).....	652
Des.	16.	Forskrift om vern av Nørdstebøberget naturreservat, <b>Nordre Land og Etnedal</b> (Nr. 1626)	654
Des.	16.	Forskrift om vern av Åkre og Vikane naturreservat, <b>Ullensvang</b> (Nr. 1627).....	655
Des.	16.	Forskrift om vern av Ullensvang naturreservat, <b>Ullensvang</b> (Nr. 1628).....	657
Des.	16.	Forskrift om vern av Kopperhaugene og Vindernhøgda friluftslivsområde, <b>Oslo</b> (Nr. 1629).....	658
Des.	16.	Forskrift om vern av Jomfruland nasjonalpark, <b>Kragerø</b> (Nr. 1630).....	660
Des.	16.	Forskrift om vern av Stråholmen landskapsvernområde, <b>Kragerø</b> (Nr. 1631) .....	664
Des.	16.	Forskrift om vern av Raet nasjonalpark, <b>Tvedestrand, Arendal og Grimstad</b> (Nr. 1632) .	666
Des.	16.	Forskrift om vern av Søm landskapsvernområde, <b>Grimstad</b> (Nr. 1633) .....	670
Okt.	4.	Forskrift om renovasjon, <b>Siljan</b> (Nr. 1684).....	673
Okt.	6.	Forskrift om renovasjon, <b>Porsgrunn</b> (Nr. 1685).....	676
Okt.	25.	Forskrift om utslipp av sanitært avløpsvann fra bolighus, hytter og lignende, <b>Hof</b> (Nr. 1686).....	678
Okt.	26.	Forskrift om utslipp av sanitært avløpsvann fra bolighus, hytter og lignende, <b>Holmestrand</b> (Nr. 1687).....	681
Okt.	27.	Forskrift om renovasjon, <b>Bamble</b> (Nr. 1688).....	684
Des.	6.	Forskrift for dekking av skyssutgifter for pasienter i den offentlige tannhelsetenesta, <b>Sogn og Fjordane</b> (Nr. 1690) .....	687
Des.	8.	Forskrift om betalingsregulativ for plan-, bygge-, fradeling-, oppmålings- og eierseksjoneringssaker 2017, <b>Bodø</b> (Nr. 1691) .....	687
Des.	13.	Forskrift med gebyrregulativ for reguleringsplan, bygge- og delesaksbehandling, oppmåling og eierseksjonering, <b>Ullensaker</b> (Nr. 1692).....	688
Des.	14.	Forskrift om påslipp av olje- og fettholdig avløpsvann, <b>Finnøy, Hjelmeland, Kvitsøy, Rennesøy, Strand og Time</b> (Nr. 1694) .....	689
Des.	14.	Forskrift for vann- og avløpsgebyr, <b>Finnøy, Hjelmeland, Kvitsøy, Rennesøy, Strand og Time</b> (Nr. 1695) .....	694
Des.	14.	Forskrift om kommunalt løypenett for snøscooter, <b>Grane</b> (Nr. 1696).....	700
Des.	14.	Forskrift om kjøring ut av snøskuterløyper på islagte vann for å raste, <b>Alta</b> (Nr. 1697).....	701
Des.	15.	Forskrift om kommunalt løypenett for snøskuter, <b>Deanu – Tana</b> (Nr. 1698).....	704
Des.	15.	Forskrift for kommunalt løypenett snøscooter, <b>Hattfjeldal</b> (Nr. 1699) .....	706
Des.	15.	Forskrift om tømning av slam etc., <b>Hvaler</b> (Nr. 1700) .....	707
Des.	16.	Forskrift om feiing og tilsyn med fyringsanlegg og om regulering av feiegebyr, <b>Ulstein</b> (Nr. 1701).....	709
Des.	20.	Forskrift om open brenning og brenning av avfall i småomnar, <b>Skjåk</b> (Nr. 1702).....	711
Des.	20.	Forskrift om regulering av fisket etter rognkjeks i 2017, <b>Nordland, Troms og Finnmark</b> (Nr. 1703).....	714

Des.	21.	Forskrift om etablering av midlertidig restriksjonsområde EN R196 Telemark fengsel, <b>Skien</b> (Nr. 1705).....	715
Nov.	17.	Forskrift om åpen brenning og brenning av avfall i småovner, <b>Klæbu</b> (Nr. 1802).....	716
Nov.	24.	Forskrift om avløpsgebyr, <b>Vestnes</b> (Nr. 1803).....	716
Des.	7.	Forskrift om utslipp av sanitært avløpsvann fra bolighus, hytter, institusjoner og lignende, <b>Tønsberg</b> (Nr. 1804).....	720
Des.	15.	Forskrift om åpningstider for serverings- og skjenkesteder, Kárašjoga gielda <b>Karasjok</b> (Nr. 1805).....	722
Des.	2.	Forskrift om anløpsavgift Grenland Havn 2017, <b>Skien, Porsgrunn og Bamble</b> (Nr. 1873)	728

## Endringsforskrifter

### 2016

Sept.	30.	Endr. i forskrift om regulering av høsting av tare, <b>Sør-Trøndelag</b> (Nr. 1154).....	430
Sept.	30.	Endr. i forskrift om regulering av høsting av tare, <b>Nord-Trøndelag</b> (Nr. 1155).....	431
Okt.	3.	Endr. i forskrift om supplerende vern for Oslofjorden, delplan Oslo og Akershus – Vedlegg 31 – Husbergøya naturreservat, <b>Nesodden</b> (Nr. 1182).....	435
Okt.	3.	Endr. i forskrift om supplerende vern for Oslofjorden, delplan Oslo og Akershus – Vedlegg 2 – Vendelholmene naturreservat, <b>Asker</b> (Nr. 1183).....	435
Okt.	3.	Endr. i forskrift om supplerende vern for Oslofjorden, delplan Oslo og Akershus – Vedlegg 1 – Viernbukta naturreservat, <b>Asker</b> (Nr. 1184).....	436
Okt.	3.	Endr. i forskrift om supplerende vern for Oslofjorden, delplan Oslo og Akershus – Vedlegg 32 – Hellvik gamle brygge plantefredningsområde, <b>Nesodden</b> (Nr. 1185).....	436
Okt.	6.	Endr. i forskrift om fredning av Røstlandet naturreservat, <b>Røst</b> (Nr. 1189).....	438
Okt.	10.	Endr. i forskrift om tillatte vekter og dimensjonar for køyretøy på fylkes- og kommunale vegar, <b>Hordaland</b> (Nr. 1191).....	439
Okt.	12.	Endr. i forskrift om kontrollområde for å forebygge, begrense og bekjempe infeksios lakseanemi (ILA) hos akvakulturdyr, <b>Frøya</b> (Nr. 1192).....	439
Okt.	13.	Endr. i forskrift om åpningstider for serverings- og skjenkesteder i Bydel Gamle Oslo, <b>Oslo</b> (Nr. 1223).....	444
Okt.	20.	Endr. i forskrift om open brenning og brenning av avfall i småomnar, <b>Hå</b> (Nr. 1236).....	455
Okt.	20.	Endr. i forskrift om tillatte vekter og dimensjonar for køyretøy på fylkes- og kommunale vegar, <b>Hordaland</b> (Nr. 1237).....	455
Okt.	20.	Endr. i forskrift om tillatte vekter og dimensjonar for køyretøy på fylkes- og kommunale vegar, <b>Sogn og Fjordane</b> (Nr. 1238).....	456
Okt.	26.	Endr. i forskrift om tillatte vekter og dimensjoner for kjøretøy på fylkes- og kommunale vegar, <b>Akershus og Oslo</b> (Nr. 1240).....	456
Okt.	24.	Endr. i forskrift om vern av Eventyrskogen naturreservat, <b>Lindesnes</b> (Nr. 1269).....	460
Okt.	27.	Endr. i forskrift om vann- og avløpsgebyrer, <b>Trondheim</b> (Nr. 1272).....	464
Okt.	31.	Endr. i forskrift om høsting av tare, <b>Rogaland</b> (Nr. 1273).....	465
Okt.	31.	Endr. i forskrift om høsting av tare, <b>Sogn og Fjordane</b> (Nr. 1274).....	465
Okt.	31.	Endr. i forskrift om høsting av tare, <b>Hordaland</b> (Nr. 1275).....	465
Nov.	1.	Endr. i forskrift om tillatte vekter og dimensjonar for køyretøy på fylkes- og kommunale vegar, <b>Sogn og Fjordane</b> (Nr. 1277).....	470
Okt.	5.	Endr. i forskrift om vern av Tveitvann naturreservat, <b>Lindesnes</b> (Nr. 1290).....	470
Nov.	2.	Endr. i forskrift om Lerstadvatnet naturreservat, <b>Ålesund</b> (Nr. 1293).....	473
Nov.	2.	Endr. i forskrift om vern av Ratvikvatnet naturreservat, <b>Ålesund</b> (Nr. 1294).....	473
Nov.	4.	Endr. i forskrift om supplerende vern for Oslofjorden, delplan Oslo og Akershus – Vedlegg 21 – Malmøya og Malmøykalven naturreservat, <b>Oslo</b> (Nr. 1297).....	474
Nov.	4.	Endr. i forskrift om supplerende vern for Oslofjorden, delplan Oslo og Akershus – Vedlegg 24 – Malmøya brygge naturminne, <b>Oslo</b> (Nr. 1298).....	474
Nov.	7.	Endr. i forskrift om tillatte vekter og dimensjoner for kjøretøy på fylkes- og kommunale vegar, <b>Telemark</b> (Nr. 1299).....	475
Nov.	9.	Endr. i forskrift om tillatte vekter og dimensjoner for kjøretøy på fylkes- og kommunale vegar, <b>Akershus og Oslo</b> (Nr. 1301).....	476
Nov.	8.	Endr. i forskrift om stenging av et område utenfor Kvaløya i Troms for fiske etter norsk vårgytende sild med snurpenot i 2016, <b>Troms</b> (Nr. 1314).....	479
Nov.	11.	Endr. i forskrift om tillatte vekter og dimensjonar for køyretøy på fylkes- og kommunale vegar, <b>Rogaland</b> (Nr. 1320).....	492
Nov.	17.	Forskrift om endring i forskrift om stenging av et område utenfor Kvaløya i Troms for fiske etter norsk vårgytende sild med snurpenot i 2016, <b>Troms</b> (Nr. 1353).....	510
Nov.	17.	Endr. i forskrift om tillatte vekter og dimensjonar for køyretøy på fylkes- og kommunale vegar, <b>Hordaland</b> (Nr. 1354).....	510

Nov.	23.	Endr. i forskrift om tillatte vekter og dimensjoner for kjøretøy på fylkes- og kommunale vegar, <b>Akershus og Oslo</b> (Nr. 1356) .....	512
Nov.	24.	Endr. i forskrift om inntak til videregående opplæring og formidling til læreplass i <b>Oppland</b> (Nr. 1357) .....	512
Nov.	23.	Endr. i forskrift om stenging av et område utenfor Kvaløya i Troms for fiske etter norsk vårgytende sild med snurpenot i 2016, <b>Troms</b> (Nr. 1412) .....	566
Nov.	24.	Endr. i forskrift om tillatte vekter og dimensjonar for kjøretøy på fylkes- og kommunale vegar, <b>Sogn og Fjordane</b> (Nr. 1414) .....	567
Nov.	24.	Endr. i forskrift om hushaldsavfall og slam i Ålesundregionen, <b>Ålesund</b> (Nr. 1415) .....	567
Nov.	30.	Endr. i forskrift om vern av Solgårdhavna naturreservat, <b>Sarpsborg</b> (Nr. 1423) .....	574
Des.	7.	Endr. i forskrift om tillatte vekter og dimensjoner for kjøretøy på fylkes- og kommunale vegar, <b>Akershus og Oslo</b> (Nr. 1440) .....	591
Des.	8.	Endr. i forskrift om tillatte vekter og dimensjonar for kjøretøy på fylkes- og kommunale vegar, <b>Rogaland</b> (Nr. 1441) .....	591
Des.	8.	Endr. i forskrift om lokalt inntak og formidling for videregående opplæring, <b>Telemark</b> (Nr. 1518) .....	622
Des.	13.	Endr. i forskrift om kontrollområde for å bekjempe krepsepest i Mossevassdraget, <b>Akershus og Østfold</b> (Nr. 1523) .....	627
Des.	14.	Endr. i forskrift om tillatte vekter og dimensjoner for kjøretøy på fylkes- og kommunale vegar, <b>Hedmark</b> (Nr. 1524) .....	628
Sept.	9.	Endr. i forskrift om vern av Ågårdselva naturreservat, <b>Sarpsborg</b> (Nr. 1683) .....	672
Des.	14.	Endr. i forskrift om avgiftsbelagt boligsoneparkering, <b>Bergen</b> (Nr. 1693) .....	689
Des.	20.	Endr. i forskrift om tillatte vekter og dimensjoner for kjøretøy på fylkes- og kommunale vegar, <b>Akershus og Oslo</b> (Nr. 1704) .....	715
Des.	23.	Endr. i forskrift om høsting av tare, <b>Rogaland</b> (Nr. 1807) .....	727
Des.	23.	Endr. i forskrift om høsting av tare, <b>Sogn og Fjordane</b> (Nr. 1808) .....	728
<b>Diverse</b>			
<b>2015</b>			
Des.	18.	Vedtak om grensejustering mellom <b>Stokke og Tønsberg</b> (Nr. 1925) .....	428
<b>2016</b>			
Sept.	22.	Opph. av forskrift for fisket, <b>Flesberg</b> (Nr. 1151) .....	429
Okt.	13.	Vedtekter for gravplassene og krematoriet, <b>Bærum</b> (Nr. 1234) .....	450
Nov.	14.	Vedtak om endring i vedtak om grensejustering mellom <b>Stokke og Tønsberg</b> (Nr. 1689) .	686
Des.	15.	Alkoholpolitisk handlingsplan – jf. alkoholloven og forskrift til alkoholloven, <b>Kárásjoga gielda Karasjok</b> (Nr. 1806) .....	723
<b>Rettelser</b>			
		<b>Nr. 1/2016 s. 16</b> (i forskrift 26. november 2015 nr. 1870 om endring i forskrift om tømning av slamavskillere og tette tanker, Nesodden kommune, Akershus) .....	730
		Oversikt over rettelser .....	3. omslagsside
		Bestillinger, adresseendringer m.v. ....	4. omslagsside

# NORSK LOVTIDEND

## Avd. II Regionale og lokale forskrifter mv.

Utgitt i henhold til lov 19. juni 1969 nr. 53.

---

---

**Utgitt 16. januar 2017**

**Nr. 4 2016**

---

---

16. des. Nr. 1922 2015

### **Forskrift om vederlag og godtgjørelser for vederlagspliktige områder i Brønnøy Havn KF og Brønnøy kommunes sjøområde, for 2016, Nordland**

**Hjemmel:** Fastsatt av Brønnøy kommunestyre 16. desember 2015 med hjemmel i lov 17. april 2009 nr. 19 om havner og farvann (havne- og farvannsloven) § 10 og § 25. Kunngjort 27. oktober 2016 kl. 15.30.

#### *I*

Brønnøy kommunestyre har fastsatt forskrift om vederlag og godtgjørelse for for vederlagspliktige områder 2016. Forskriften kan leses i sin helhet her:



#### *II*

Forskriften trer i kraft 1. januar 2016.

15. des. Nr. 1924 2015

### **Forskrift om bruk av og orden i havner og farvann for Stavanger, Sola, Randaberg og Rennesøy kommuner, Rogaland**

**Hjemmel:** Fastsatt av Stavangerregionen Havn IKS 15. desember 2015 med hjemmel lov 17. april 2009 nr. 19 om havner og farvann (havne- og farvannsloven) § 14 første ledd og § 42 første ledd. Kunngjort 8. desember 2016 kl. 13.55.

#### **§ 1. Formål**

Forskriften gir regler om orden i og bruk av havner og farvann for å ivareta hensynet til effektiv og sikker havnevirksomhet, god fremkommelighet, trygg ferdsel og forsvarlig bruk og forvaltning av farvannet.

#### **§ 2. Virkeområde**

Forskriften gjelder offentlige og private havner og sjøområdene i Stavanger, Sola, Randaberg og Rennesøy kommune.

I hoved- og biled gjelder forskriften kun innenfor havneavgrensningene i havner fastsatt i forskrift 30. november 2009 nr. 1477 om farleder § 2 andre ledd vedlegg 1.

#### **§ 3. Krav ved opphold i havnen og ved kai**

Når fartøyet ligger ved kai, skal ingen av propellene brukes før umiddelbart før fartøyet skal gå. Det samme gjelder andre typer fremdrifts- og manøvreringsmidler. Under manøvrering til og fra kai skal skipet manøvreres forsiktig slik at propellvannet ikke forårsaker skade.

Når fartøyet ligger ved kai skal fartøyet utløpsåpninger som vender mot kai og andre fartøyer, være forsvarlig stengt så spillvann, damp e.l. ikke volder fare eller er til unødig sjenanse. Fartøyet skal heller ikke slippe ut sot eller røyk som kan medføre skade eller være til unødig sjenanse for havnevirksomheten.

Kommunen kan forby vedlikeholdsarbeid eller annen virksomhet i havnen dersom det er nødvendig for effektiv eller sikker havnevirksomhet.

#### **§ 4. Pålegg om taubåtassistanse, forsvarlig fortøyning, oppankring og flytting**

Kommunen kan pålegge bruk av taubåt eller fortøyningsassistanse dersom dette er nødvendig av hensyn til trygg ferdsel eller sikker havnevirksomhet.

Kommunen kan gi pålegg om fortøyning eller oppankring dersom dette er nødvendig av hensyn til trygg ferdsel eller sikker havnevirksomhet.

Kommunen kan pålegge et fartøy å flytte seg fra anvist plass dersom det er nødvendig av hensyn til trygg ferdsel, sikker eller effektiv havnevirksomhet.

#### § 5. *Plikt til å varsle om skade*

Den som har forårsaket skade på havner, havneanlegg eller innretninger skal snarest mulig melde fra til kommunen om skaden.

#### § 6. *Krav om tillatelse for å dykke*

Dykking i følgende områder krever tillatelse fra kommunen:

- Hoved- og biled havneavgrensning i Risavik havn, ref. forskrift 30. november 2009 nr. 1477 (forskrift om farleder), innenfor området og begrenset av en rett linje i vest trukket mellom koordinatene N 58° 55,6' E 005° 34,3'–N 58° 55,9' E 005° 34,5'.
- Hoved- og biled havneavgrensning i Stavanger havn, ref. forskrift 30. november 2009 nr. 1477 (forskrift om farleder), innenfor området avgrenset av rett linje i vest mellom koordinatene N 58° 59,3' E 005° 42,1'–N 58° 59,5' E 005° 42,6' og rett linje i øst mellom koordinatene N 58° 58,3' E 005° 45,4'–N 58° 58,6' E 005° 45,0'.
- Offentlige dypvannskaier i Mekjarvik, linjene O01N og O02N.
- Fergekaiene i Mekjarvik, Hanasand og Mortavika.
- Kommunene kan midlertidig forby dykking i andre områder, samt til enhver tid trekke gitt tillatelse tilbake.

Dykking for å berge liv eller verdier som ikke kan vente til tillatelse er gitt, kan likevel gjennomføres. I slike tilfeller skal det snarest mulig meldes fra til kommunen om dykkingen.

#### § 7. *Luftfartøy*

Luftfartøy kan bare lande og starte i

- Pinå:  
Området avgrenset av rette linjer trukket mellom de geografiske posisjonene:  
N 58° 58,9' E 5° 46,6' N 58° 58,7' E 5° 45,2'  
N 58° 58,7' E 5° 46,6' N 58° 58,9' E 5° 45,2'
- Ganssfjorden:  
Området avgrenset av rette linjer trukket mellom de geografiske posisjonene:  
N 58° 56,2' E 5° 45,6' N 58° 56,2' E 5° 46,5'  
N 58° 55,6' E 5° 45,2' N 58° 55,6' E 5° 45,8'
- Sjøflyhavnen Hafrsfjord, Sola

#### § 8. *Krav ved passering*

---

#### § 9. *Forbud mot snøtømming*

---

#### § 10. *Andre reguleringer*

---

#### § 11. *Unntak i særlige tilfeller*

Kommunen kan i særlige tilfeller gjøre unntak fra § 3, § 6, § 7, § 8, § 9 og § 10.

§ 3 første avsnitt første og andre setning omfatter ikke rutegående fergetrafikk og hurtigbåter hvor det ikke er hensiktsmessig å fortøye på grunn av kort liggetid, samt hurtigbåter som bruker baugport for lasting og lossing av passasjerer hvor det ikke er hensiktsmessig å fortøye på grunn av kort liggetid.

#### § 12. *Reaksjonsmidler og straff*

Ved overtredelse av denne forskriftens bestemmelser eller vedtak fattet i medhold av den gjelder bestemmelsene i havne- og farvannsloven kapittel 10 så langt de passer.

Vesentlig overtredelse av § 4, § 6, § 7, § 8, § 9 og § 10 kan straffes med bøter etter lov 17. april 2009 nr. 19 om havner og farvann § 62.

#### § 13. *Ikrafttredelse*

Forskriften trer i kraft 1. januar 2016.

Fra samme tidspunkt oppheves forskrift 12. februar 1998 nr. 141 om bruk av og orden i havner, Stavanger kommune, Rogaland.

### 18. des. Nr. 1925 2015

#### **Vedtak om grensejustering mellom Stokke og Tønsberg kommuner, Vestfold**

**Hjemmel:** Fastsatt av Kommunal- og moderniseringsdepartementet 18. desember 2015 med hjemmel i lov 15. juni 2001 nr. 70 om fastsetjing og endring av kommune- og fylkesgrenser (inndelingslova) § 6. Kunngjort 22. desember 2016 kl. 15.45.



Med hjemmel i § 6 i lov om fastsetjing og endring av kommune- og fylkesgrenser vedtar Kommunal- og moderniseringsdepartementet at kommunegrensen mellom Stokke og Tønsberg kommuner justeres slik at Vear og Bruaåsen i Stokke kommune overføres til Tønsberg kommune fra 1. januar 2017.

Kommunene pålegges innen ett år å kreve jordskiftesak for å få kartlagt matrikkelenhetsgrensene i Akersvannet, jf. jordskifteloven § 5. I ny jordskiftelov, som trer i kraft 1. januar 2016, ligger tilsvarende hjemmel i § 1–5 fjerde ledd, jf. § 4–2. Endelig grense i Akersvannet fastsettes når jordskiftesaken er ferdig.

Kommunegrense mot Vestfjorden, i nord-øst på eiendommen gnr. 7 bnr. 1, fastsettes av Kartverket i tråd med brev av 9. november 2015. Kommunene pålegges videre som lokal matrikkelmyndighet å løse de forhold som er angitt i brev av 9. november 2015. Ny eiendomsgrense mellom eiendommene gnr. 6 bnr. 2 og gnr. 7 bnr. 10 klarlegges, og ny kommunegrense legges til denne.

## 22. sept. Nr. 1151 2016

### Forskrift om opphevelse av forskrift for fisket, Flesberg kommune, Buskerud

**Hjemmel:** Fastsatt av Flesberg kommunestyre 22. september 2016. Kunngjort 6. oktober 2016 kl. 14.00.

Forskrift 20. april 1986 nr. 965 for fisket, Flesberg kommune, Buskerud oppheves straks.

## 28. sept. Nr. 1152 2016

### Forskrift om salgs-, skjenke- og åpningstider, Tromsø kommune, Troms

**Hjemmel:** Fastsatt av Tromsø kommunestyre 28. september 2016 med hjemmel i lov 2. juni 1989 nr. 27 om omsetning av alkoholholdig drikk m.v. (alkoholoven) § 3–7 og § 4–4 og lov 13. juni 1997 nr. 55 om serveringsvirksomhet (serveringsloven) § 15. Kunngjort 6. oktober 2016 kl. 14.00.

#### § 1. Salgstid for alkoholholdig drikk (gruppe 1)

1. Salg og utlevering av øl og rusbrus (gruppe 1) kan skje fra kl. 08.00–20.00 på hverdager og dagen før Kristi himmelfartsdag.
2. Salg og utlevering av øl og rusbrus (gruppe 1) kan skje fra kl. 08.00–18.00 på dager før søndager- og helligdager. På påske-, pinse-, jul- og nyttårsaften mellom kl. 08.00 og 15.00.
3. Salg og utlevering av øl og rusbrus (gruppe 1) skal ikke skje på søndager og helligdager, 1. og 17. mai, og på stemmedagen for stortingsvalg, fylkestingsvalg, kommunestyrevalg og folkeavstemning vedtatt med lov.

#### § 2. Skjenketid for alkoholholdig drikk

1. Skjenketiden for alkoholholdig drikk med lavere alkoholinhold enn 22 volumprosent, er på dagene fredag og lørdag fra kl. 09.00 til kl. 03.00. Andre dager er skjenketiden fra kl. 09.00 til kl. 01.30.
2. Skjenketiden for alkoholholdig drikk med 22 volumprosent alkohol eller mer, er på dagene fredag og lørdag fra kl. 13.00 til kl. 03.00. Andre dager er skjenketiden fra kl. 13.00 til kl. 01.30.
3. På dager før hellig- og offentlige høytidsdager er skjenketiden for alkoholholdig drikk med lavere alkoholinhold enn 22 volumprosent fra kl. 09.00 til kl. 03.00. Siste hellig- og offentlig høytidsdag før hverdag opphører skjenketiden kl. 01.30.
4. På dager før hellig- og offentlige høytidsdager er skjenketiden for alkoholholdig drikk med 22 volumprosent eller mer fra kl. 13.00 til kl. 03.00. Siste hellig- og offentlig høytidsdag før hverdag opphører skjenketiden kl. 01.30.
5. Under festivaler med samlet deltakerantall over 10 000, er skjenketiden til kl. 03.00 f.o.m. første t.o.m. siste festivaldag. Se Tromsø kommune sin hjemmeside for hvilke festivaler dette gjelder.
6. Skjenking skal opphøre senest en halv time før den gitte eller stedets egen praktiserte åpningstid. Skjenking av bevillingspliktig alkohol kan likevel ikke skje etter fastsatt skjenketid.

#### § 3. Åpningstider

1. Alminnelig åpningstid for serveringssteder (med eller uten skjenkebevilling) er på dagene fredag og lørdag fra kl. 06.00 til kl. 03.30. Andre dager er åpningstiden fra kl. 06.00 til kl. 02.00. Unntaket er bensinstasjoner som kan ha døgnåpent.
2. Åpningstiden for serveringssteder i boligområder er fra kl. 06.00 til kl. 01.00 alle dager. Uteserveringer i boligområder er fra kl. 06.00 til kl. 22.00 alle dager. Tromsø kommune avgjør etter en konkret og individuell vurdering om serveringsstedet befinner seg i eller utenfor boligområde.
3. Åpningstid for gatekjøkken, eller annet serveringssted hvor det selges «fast-food», kebab eller lignende, er fra kl. 06.00 til kl. 04.30. Dette gjelder kun serveringssteder i sentrum.
4. Under festivaler med samlet deltakerantall over 10 000, kan det holdes åpent til kl. 03.30 f.o.m. første t.o.m. siste festivaldag. Se Tromsø kommune sin hjemmeside for hvilke festivaler dette gjelder.
5. Skjenking skal opphøre senest en halv time før den gitte eller stedets egen praktiserte åpningstid.
6. Når særlige grunner foreligger, kan det gjøres unntak fra åpningstidene fastsatt i nr. 1–4.

**§ 4. *Ikrafttredelse***

Forskriften trer i kraft 1. oktober 2016. Samtidig oppheves forskrift 30. mai 2012 nr. 508 om salgs-, skjenke- og åpningstider, Tromsø kommune, Troms.

**29. sept. Nr. 1153 2016****Forskrift om hundehald, Hemsedal kommune, Buskerud**

**Heimel:** Fastsatt av Hemsedal kommunestyre 29. september 2016 med heimel i lov 4. juli 2003 nr. 74 om hundehold (hundeloven) § 6, § 9 og § 11. Kunngjort 6. oktober 2016 kl. 14.00.

**§ 1. *Virkeområde og definisjon***

Denne forskrift omfattar hundehald i Hemsedal kommune. Forskrifta supplerer avgjerder gjeve i lov 4. juli 2003 nr. 74 om hundehold (hundeloven), og må sjåast i samanheng med denne.

Med bandtvang er det i denne forskrifta meint at hundehaldar skal halde hunden i fysisk band eller forsvarleg inngjerda eller avstengd.

**§ 2. *Utvida bandtvang av omsyn til husdyr på beite***

I Hemsedal kommune er det, i tillegg til ordinær bandtvang f.o.m. 1. april t.o.m. 20. august, utvida bandtvang av omsyn til beitande husdyr i tida f.o.m. 21. august t.o.m. 31. oktober. Utvida bandtvang gjeld heile kommunen.

**§ 3. *Bandtvang i område av omsyn til menneske***

Hemsedal kommune har bandtvang i dalløypene heile skisesongen. Dalløypene er definert som skiløype frå Gravset til Feten, Torsetrunden, Solløypa, Knuteløypa og Liorunden.

Hemsedal kommune har også bandtvang i skianlegget i Totteskogen og 750 m, 1,2,3,5 og 8 km løypene på Gravset heile skisesongen.

Hemsedal kommune har også bandtvang i alle maskinpreparerte skiløyper i jul, vinterferie og påske. Bandtvang vert då gjeldande i tidsrommet f.o.m. 24. desember t.o.m. 2. januar, i vinterferieveker f.o.m. 20. februar t.o.m. 10. mars og laurdag før palmesundag t.o.m. 2. påskedag. Dersom hund er med skal hunden ikkje vera til hinder for andre brukarar.

Det er bandtvang heile året i tettstader, område med bustad, område regulert til offentleg formål, på kyrkjegardar og tilrettelagte friluftsområde.

**§ 4. *Avgjerder om ro og hygiene***

I tettbygde strøk skal hund verte passa utandørs, slik at den ikkje forstyrrar nabolaget med vedvarande støy.

Hundehaldar pliktar å fjerne avføring som hunden legg att i tettbygd strøk, langs offentleg veg, idrettsanlegg, skiløype og tilrettelagt friluftsområde, eller i andre område som er tilgjengeleg for allmenn ferdsel i tettbygd strøk.

**§ 5. *Område der hundar ikkje har eller har avgrensa tilgang***

Hundar har ikkje tilgang til barnehagar eller skuleområde utan avtale mellom hundeførar og den ansvarlege for skule eller barnehage.

Dette punktet omfattar ikkje tenestehund, førarhund for blinde eller svaksynte.

**§ 6. *Dispensasjon***

Etter søknad kan kommunen dispensere frå bandtvangsavgjerder gitt i hundelova eller denne forskrifta.

**§ 7. *Straff***

Brot på avgjerdene i denne forskrifta er straffbart og kan straffast etter § 28 i hundelova.

**§ 8. *Iverksetjing***

Denne forskrift gjeld frå 29. september 2016. Frå same tid blir forskrift 28. juni 2007 nr. 923 om hundehald, Hemsedal kommune, Buskerud oppheva.

**30. sept. Nr. 1154 2016****Forskrift om endring i forskrift om regulering av høsting av tare, Sør-Trøndelag**

**Hjemmel:** Fastsatt av Fiskeridirektoratet 30. september 2016 med hjemmel i forskrift 30. september 2014 nr. 1232 om regulering av høsting av tare, Sør-Trøndelag § 5, jf. lov 6. juni 2008 nr. 37 om forvaltning av viltlevande marine ressurar (havressurslova). Kunngjort 6. oktober 2016 kl. 14.00.

**I**

I forskrift 30. september 2014 nr. 1232 om regulering av høsting av tare, Sør-Trøndelag gjøres følgende endring:

§ 2 annet ledd (endret) skal lyde:

I feltene 5A, 10A, 15A og 20A er det forbudt å høste tare før 1. mai 2017. Det er forbudt å høste tare i feltene 59A, 64A, 69A, 74A og 79A i perioden 1. oktober 2016 til 30. september 2017.

## II

Forskriften trer i kraft straks.

### 30. sept. Nr. 1155 2016

#### **Forskrift om endring i forskrift om regulering av høsting av tare, Nord-Trøndelag**

**Hjemmel:** Fastsatt av Fiskeridirektoratet 30. september 2016 med hjemmel i forskrift 5. juni 2015 nr. 594 om regulering av høsting av tare, Nord-Trøndelag § 5, jf. lov 6. juni 2008 nr. 37 om forvaltning av viltlevande marine ressurser (havressurslova). Kunngjort 6. oktober 2016 kl. 14.00.

## I

I forskrift 5. juni 2015 nr. 594 om regulering av høsting av tare, Nord-Trøndelag gjøres følgende endring:

§ 2 tredje ledd (nytt) skal lyde:

I feltene 6A, 11A og 31A er det forbudt å høste tare før 1. mai 2017.

## II

Forskriften trer i kraft straks.

### 30. mars Nr. 1178 2016

#### **Forskrift om påslipp av fettholdig avløpsvann til offentlig avløpsnett, Skedsmo kommune, Akershus**

**Hjemmel:** Fastsatt av Skedsmo kommunestyre 30. mars 2016 med hjemmel i forskrift 1. juni 2004 nr. 931 om begrensning av forurensning (forurensningsforskriften) § 15A–4, jf. lov 13. mars 1981 nr. 6 om vern mot forurensninger og om avfall (forurensningsloven) § 9, § 31, § 52a og § 81. Kunngjort 13. oktober 2016 kl. 15.30.

#### *Kap. 1. Innledende bestemmelser*

##### **§ 1. Formål**

Formålet med denne forskriften er å sikre at fett fjernes før avløpsvannet slippes på offentlig avløpsanlegg.

##### **§ 2. Definisjoner**

1. *Avløpsvann:* Både sanitært og industrielt avløpsvann og overvann.
2. *Fettutskiller:* Innretning som skiller ut fett fra avløpsvann. Fettutskiller tilsvare begrepet fettavskiller som brukes i Forurensningsforskriften.
3. *Fettholdig avløpsvann:* Avløpsvann som inneholder vegetabilsk og animalsk fett.
4. *Fritryfett:* Fett som brukes til fritering av mat.
5. *Påslipp:* Tilførsel av avløpsvann til offentlig avløpsnett oppstrøms et renseanlegg.

#### *Kap. 2. Krav til påslipp av fettholdig avløpsvann*

##### *Kap. 2.1 Krav til rensinnretning*

##### **§ 3. Krav om fettutskiller**

Alle virksomheter med fettholdig avløpsvann skal ha fettutskiller. Kravet gjelder alle virksomheter som er tilknyttet offentlig avløpsanlegg og omfatter både nyetableringer og eksisterende virksomheter. Fettholdig avløpsvann skal passere slamfang og fettutskiller før det ledes til kommunalt ledningsnett. Virksomheten skal vurdere om annen forbehandling av avløpsvannet er nødvendig for å sikre optimal drift av fettutskilleren.

Kommunen kan etter søknad gi en virksomhet dispensasjon fra krav om fettutskiller.

##### **§ 4. Krav til dimensjonering og utforming**

Fettutskilleren skal dimensjoneres og installeres i henhold til gjeldende Norsk Standard på registreringstidspunktet.

##### **§ 5. Krav til avløpsvann som skal til fettutskilleren**

Kun fettholdig avløpsvann skal ledes inn til fettutskilleren. Konsentrerte fettmengder skal ikke ledes til fettutskilleren, men leveres som avfall. Fritryfett skal samles opp og leveres til godkjent mottak.

##### **§ 6. Fasiliteter for prøvetaking og måling**

Det skal være tilrettelagt for å ta representative prøver og å utføre målinger av avløpsvannet fra fettutskilleren.

##### *Kap. 2.2 Grenseverdier*

##### **§ 7. Krav til grenseverdier for påslipp av fettholdig avløpsvann**

Grenseverdiene gitt i tabell 1 viser krav til avløpsvannet som slippes på kommunalt nett.

Verdiene måles ut fra fettutskilleren, så nær denne som mulig.

Tabell 1

<i>Parameter</i>	<i>Grenseverdi</i>
Fett	< 150 mg/l
Temperatur	< 30 °C

Kommunen kan gi dispensasjon fra kravet til grenseverdier, og fastsette andre grenseverdier.

### *Kap. 2.3 Krav om rutiner*

#### **§ 8. Driftsjournal/-logg**

Virksomheten skal kunne dokumentere at grenseverdiene i tabell 1 blir overholdt.

Virksomheten skal føre driftsjournal for hver fettutskiller.

#### **§ 9. Sikkerhet mot akutt påslipp**

Virksomheten skal varsle kommunen umiddelbart om det oppstår akutte påslipp av fett over tillatte grenseverdier. Det skal gis opplysninger om type fett, mengde, hvor påslippet har skjedd og tidspunkt. Varsling og oppfølging av hendelsen skal dokumenteres.

#### **§ 10. Prøvetaking**

Virksomheten skal regelmessig ta prøver av avløpsvannet fra fettutskilleren.

Kommunen kan ved behov kreve at virksomheten tar prøver for analyse av grenseverdier angitt i tabell 1.

Prøvene skal analyseres av laboratorier som er akkreditert for de aktuelle analysene.

#### **§ 11. Tømming**

Virksomheten skal inngå avtale med et godkjent firma for regelmessig tømming og kontroll av fettutskilleren. Kommunen skal ha en kopi av avtalen. Det skal til enhver tid foreligge en gyldig tømmeavtale. Virksomheten skal sørge for at kopi av tømme- og inspeksjonsrapporter blir sendt kommunen etter hver tømming. Tømmehyppigheten skal være tilpasset fettutskilleren og aktiviteten ved virksomheten. Kommunen kan stille krav om tømmehyppighet av fettutskilleren. Utskilt fett skal leveres til godkjent mottak.

#### **§ 12. Vedlikehold**

Dersom ikke strengere krav er oppgitt i leverandørens spesifikasjon om drift og vedlikehold av fettutskilleren, skal volumet minst en gang pr. år tømmes fullstendig og rengjøres med varmt vann under trykk. Vann som benyttes til rengjøring skal ikke føres til kommunal avløpsledning. Alle overflater skal samtidig etterses og vedlikeholdes.

#### **§ 13. Rapportering**

Virksomheten skal innen en fastsatt frist hvert år oversende kommunen en årsrapport for hver fettutskiller for foregående år (1. januar–31. desember). Kommunens skjema for årsrapport skal brukes.

### *Kap. 2.4 Krav til dokumentasjon*

#### **§ 14. Krav til dokumentasjon**

Følgende dokumentasjon skal foreligge og fremlegges kommunen på forespørsel:

- Beskrivelse av fettutskilleren, herunder dimensjoner og koblinger
- Drifts- og vedlikeholdsdokumentasjon fra leverandøren av fettutskilleren
- Virksomhetens rutinebeskrivelse for bruk av fettutskilleren
- Driftsjournal/-logg for bruken av fettutskilleren.

### *Kap. 3. Generelt*

#### **§ 15. Registrering/melding**

Virksomheten skal melde påslipp av fettholdig avløpsvann til kommunen på eget registrerings skjema. Dette gjelder ny virksomhet, eksisterende virksomhet og ved vesentlig endring av påslipp av fettholdig avløpsvann.

Kommunen kan kreve at påslippet skal meldes på nytt.

#### **§ 16. Overgangsbestemmelser**

Virksomheter som har påslipp av fettholdig avløpsvann når denne forskriften trer i kraft skal ha installert fettutskiller før 6 md. frem i tid i forhold til ikrafttredelsestidspunkt for denne forskriften.

Virksomheter som allerede har installert fettutskiller skal registrere påslippet til kommunen før 6 md. frem i tid i forhold til ikrafttredelsestidspunkt for denne forskriften.

Fettutskilleren skal være dimensjonert og montert etter gjeldende Norsk Standard på installeringstidspunktet.

#### **§ 17. Kontroll**

Kommunen har rett til å komme på uanmeldt kontroll og prøvetaking.

#### **§ 18. Tvangsmulkt**

For å sikre at bestemmelsene i denne forskrift blir gjennomført, kan kommunen treffe vedtak om tvangsmulkt i medhold av forurensningsloven § 73, jf. forurensningsforskriften § 41–6.

**§ 19. Klage**

Enkeltvedtak fattet med hjemmel i denne forskrift kan påklages til Fylkesmannen jf. forurensningsforskriften § 41–5. Klagen sendes den instans som har fattet vedtaket.

**§ 20. Ikrafttredelse**

Denne forskrift gjelder fra kunngjøring i Norsk Lovtidend.

**19. mai Nr. 1179 2016****Forskrift om gebyrer for saksbehandling og kontroll med avløpsanlegg for kommunene i Jærregionen, Rogaland**

**Hjemmel:** Fastsatt av Gjesdal kommunestyre 23. mars 2015, Tinn kommunestyre 16. juni 2015, Klepp kommunestyre 17. juni 2013, Sandnes bystyre 17. mars 2015, Stavanger bystyre 14. desember 2015, Hå kommunestyre 26. mars 2015, Randaberg kommunestyre 5. februar 2015 og Sola kommunestyre 19. mai 2016 med hjemmel i forskrift 1. juni 2004 nr. 931 om begrensnig av forurensning (forurensningsforskriften) § 11–4, jf. lov 13. mars 1981 nr. 6 om vern mot forurensninger og om avfall (forurensningsloven) § 9. Kunngjort 13. oktober 2016 kl. 15.30.

**§ 1. Forskriftens virkeområde**

Forskriften gjelder for kommunens saksbehandling, kontroll og tilsyn i medhold av forurensningsforskriften kap. 11, 12, 13, 15 og 15A.

**§ 2. Definisjoner**a) *Avløpsanlegg:*

Anlegg for håndtering av avløpsvann som består av en eller flere av disse hoveddelene: avløpsnett, renseanlegg og utslippsanordning. Dette inkluderer slamavskillere og tette tanker.

b) *Sanitært avløpsvann:*

Avløpsvann som i hovedtrekk skriver seg fra menneskers stoffskifte og fra husholdningsaktiviteter, inkludert avløpsvann fra vaskerom, kjøkken, bad e.l.

c) *PE (PersonEkvivalent):*

Den mengde organisk stoff som brytes ned biologisk med et biokjemisk oksygenforbruk målt over fem døgn, BOF<sub>5</sub> på 60 g oksygen pr. døgn. Avløpsanleggets størrelse i PE beregnes på grunnlag av største ukentlige mengde som går til renseanlegget eller utslippspunkt i løpet av året, med unntak av uvanlige forhold på grunn av f.eks. kraftig nedbør.

d) *Oljeholdig avløpsvann:*

Spillvann og overvann som inneholder motorolje, smørefett, parafin, white spirit, bensin o.l. Dette inkluderer også spillvann fra vask og avfetting av kjøretøyer, motorvask o.l., jf. forurensningsforskriften § 15–1.

e) *Gebyrpliktig:*

Den som har sendt inn søknad eller som et vedtak eller krav om tiltak retter seg mot. For eksisterende avløpsanlegg er eieren av anlegget i alle tilfelle gebyrpliktig.

**§ 3. Gebyrpliktige tjenester**

Kommunen kan kreve gebyr for:

- Behandling av søknader etter forurensningsforskriften § 12–4, § 13–4 og § 15–4.
- Påslipsvedtak etter forurensningsforskriften § 15A–4.
- Kontrolltiltak som skal sikre at forurensningsforskriften kapittel 11–16 eller vedtak i medhold av disse kapitlene blir fulgt.
- Krav om tiltak på eksisterende anlegg, både med og uten utslippstillatelse.
- Krav om søknad for søknadspliktig anlegg uten utslippstillatelse.
- Krav om søknad for anlegg der det er innført søknadsplikt i medhold av lokal forskrift med hjemmel i forurensningsforskriften § 12–16.

**§ 4. Gebyrsatsene**

Kommunen fastsetter gebyrregulativ. Regulativet med gebyrsatser vedtas årlig av kommunestyret/bystyret.

Gebyrsatsene skal utmåles med utgangspunkt i at gebyrene samlet sett skal dekke kommunens utgifter til tjenestene fullt ut. Eventuelt overskudd eller underskudd innarbeides i gebyrgrunlaget for senere budsjettår.

Saksbehandlingsgebyr skal også betales ved avslag på søknad.

Gebyr for kontrolltiltak innkreves i etterkant av utført kontroll/tilsyn. Det kan fastsettes ulike gebyrer for ulike typer kontroll/tilsyn.

**§ 5. Innbetaling og innkreving av gebyrer**

Gebyrpliktig er ansvarlig for innbetaling av gebyr.

Kommunen kan sende faktura for behandling av søknad også før vedtak om avslag eller tillatelse er fattet. Kommunen sender faktura for saksbehandlingsgebyr når søknad er mottatt. Kontrollgebyr faktureres i etterkant av utført kontroll/tilsyn.

Gebyrene er tvangsgrunnlag for utlegg, jf. forurensningsloven § 52a og tvangsloven kapittel 7.

Kommunen kan i særlige tilfeller frafalle krav om gebyr, helt eller delvis.

**§ 6. Klage og omgjøring**

Vedtak om gebyrenes størrelse, som framkommer av gebyrregulativet, er forskrift og kan ikke påklages.

Enkeltvedtak fattet etter § 4 og § 5 i denne forskrift kan påklages til kommunen innen 3 uker fra meddelelse om vedtaket er mottatt, jf. forvaltningsloven § 27 og § 28.

**§ 7. Ikrafttredelse**

Forskriften trer i kraft fra 1. januar 2016.

**26. mai Nr. 1180 2016****Forskrift om åpningstider for serveringssteder og om salgs- og skjenketider for alkoholholdig drikk, Trondheim kommune, Sør-Trøndelag**

**Hjemmel:** Fastsatt av Trondheim bystyre 26. mai 2016 med hjemmel i lov 13. juni 1997 nr. 55 om serveringsvirksomhet (serveringsloven) § 15 og lov 2. juni 1989 nr. 27 om omsetning av alkoholholdig drikk m.v. (alkoholloven) § 3–7 og § 4–4. Kunngjort 13. oktober 2016 kl. 15.30.

**§ 1. Åpningstider, jf. serveringsloven § 15**

- (1) Serveringssteder uten skjenkebevilling kan ha åpent 24 timer i døgnet.
- (2) Skjenkesteder skal holdes lukket fra kl. 04.00 til kl. 06.00.
- (3) Det kan vedtas innskrenket åpningstid slik at serveringssteder i bomiljø utenfor Midtbyen, eller dersom særlige grunner tilsier det uavhengig av serveringsstedets lokalisering, må holdes lukket mellom kl. 01.30 og kl. 06.00 jf. serveringsloven § 15. Serveringssteder med beliggenhet i naturlige utfartsårer fra Midtbyen bør gis full åpningstid, dersom ikke hensynet til naboer i helt umiddelbar nærhet gjør seg særlig gjeldende.
- (4) Uteserveringssteder skal holdes lukket fra kl. 01.00 til kl. 06.00. Uteserveringssteder i bomiljø utenfor Midtbyen skal holdes lukket mellom kl. 23.00 og kl. 06.00. Det kan også vedtas innskrenket åpningstid for uteserveringen dersom særlige grunner tilsier det, uavhengig av uteserveringens lokalisering.

**§ 2. Skjenking av alkoholholdige drikker, jf. alkoholloven § 4–4**

- (1) Følgende definisjoner legges til grunn, jf. forskrift 8. juni 2005 nr. 538 § 1–1:
  - Alkoholholdig drikk gruppe 1: Drikk som inneholder over 2,5 og høyst 4,7 volumprosent alkohol.
  - Alkoholholdig drikk gruppe 2: Drikk som inneholder over 4,7 og mindre enn 22 volumprosent alkohol.
  - Alkoholholdig drikk gruppe 3: Drikk som inneholder mellom 22 og 60 volumprosent alkohol.
- (2) Skjenking av alkoholholdig drikk gruppe 1 og 2 kan ikke skje før kl. 08.00 hverdager og kl. 12.00 søn-, hellig- og høytidsdager.
- (3) Skjenking av alkoholholdig drikk gruppe 3 kan skje fra kl. 13.00.
- (4) For øvrig skal skjenketiden for alkoholholdige drikker følge skjenkestedets åpningstid, dog slik at skjenkingen skal opphøre senest ½ time før stedet skal stenge. Det skal ikke i noe tilfelle skjenkes drikk senere enn kl. 02.00.
- (5) Det kan vedtas innskrenket skjenketid for skjenkesteder i bomiljø utenfor Midtbyen, eller dersom andre særlige grunner tilsier det, uavhengig av serveringsstedets lokalisering, slik at skjenking ikke kan finne sted mellom kl. 01.00 og kl. 08.00.

I området mellom rundkjøringen ved Bassengbakken og rundkjøringen ved Bakke bru, avgrenset i overkant av Innherredsveien, kan det tildeles maksimal innendørs skjenketid.

- (6) Skjenkesteder med innskrenket skjenketid, kan innvilges skjenketid til kl. 02.00 innendørs natt til lørdag og natt til søndag for sluttede selskap.

**§ 3. Salgstid for alkoholholdig drikk gruppe 1 (alkoholholdig drikk som inneholder over 2,5 og høyst 4,7 volumprosent alkohol)**

- (1) Salgstid for alkoholholdig drikk gruppe 1 kan ikke overskride følgende tider:

Mandag–fredag	kl. 09.00–20.00.
Dager før søndager og helligdager, unntatt dag før Kristi himmelfartsdag	kl. 09.00–18.00.
Jul-, påske- og pinseaften	kl. 09.00–15.00.

Søn- og helligdager, 1. og 17. mai er salg av alkoholholdig drikk gruppe 1 ikke tillatt.

**§ 4. Forskriftens ikrafttreden og oppheving av gjeldende forskrift**

- (1) Denne forskriften trer i kraft samtidig med den nye salgs- og skjenkebevillingsperioden 30. juni 2016, eventuelt 1. oktober 2016 dersom bevillingsperioden forlenges til og med 30. september 2016.
- (2) Gjeldende forskrift 24. mai 2012 nr. 806 om åpningstider for serveringssteder og om salgs- og skjenketider for alkoholholdig drikk, Trondheim kommune, Sør-Trøndelag oppheves fra samme tidspunkt.
- (3) Tidligere tillatelser angående skjenketider oppheves fra samme tidspunkt.

**15. juni Nr. 1181 2016****Forskrift om saksbehandlingsgebyr etter lov om havner og farvann, Brønnøy kommune, Nordland**

**Hjemmel:** Fastsatt av Brønnøy havnestyre 26. april 2016 og godkjent av Brønnøy kommunestyre 15. juni 2016 med hjemmel i lov 17. april 2009 nr. 19 om havner og farvann (havne- og farvannsloven) § 6 og § 8, og forskrift 20. desember 2010 nr. 1760 om saksbehandlingsgebyr etter lov om havner og farvann, samt delegering fra Brønnøy kommune iht. lov 17. april 2009 nr. 19 om havner og farvann (havne- og farvannsloven) § 10. Kunngjort 13. oktober 2016 kl. 15.30.

**§ 1. Virkeområde**

Forskriften gjelder behandling av søknader om tiltak i sjø etter lov 17. april 2009 nr. 19 om havner og farvann § 27 første ledd, innenfor Brønnøy kommunes sjøområder hvor lov om havner og farvann gjelder.

**§ 2. Gebyr for saksbehandling utført av Brønnøy Havn KF**

Til dekning av Brønnøy Havn KF sine kostnader knyttet til behandling av søknader om tillatelse av tiltak i sjø, etter lov 17. april 2009 nr. 19 om havner og farvann § 27, 1. ledd skal tiltakshaver betale følgende gebyr:

## a) Tiltaksklasse 1

Tiltak som «enkelt flytebrygge». Se gjeldende prisliste for Brønnøy Havn KF.

## b) Tiltaksklasse 2

Fortøyningsinstallasjoner, kaier, (flyte)brygger, moloer, utdyping, dumping, opplag av fartøyer, ledninger, kabler og rør mv. Se gjeldende prisliste for Brønnøy Havn KF.

Oppfølging av tiltak som utføres i strid med tillatelsen skal det belastes etter medgått tid, minstesats kr 2000,- er da per tiltak. Se gjeldende prisliste for Brønnøy Havn KF.

For større tiltak med behov for befarung mv. vil gebyr bli fastsatt i samråd med søker.

Faktura utstedes når vedtak er fattet.

Det skal ikke ilegges gebyr for behandling av klage over vedtak.

**§ 3. Ikrafttredelse**

Forskriften trer i kraft 1. juli 2016.

**3. okt. Nr. 1182 2016****Forskrift om endring i forskrift om supplerende vern for Oslofjorden, delplan Oslo og Akershus – Vedlegg 31 – Husbergøya naturreservat, Nesodden kommune, Akershus**

**Hjemmel:** Fastsatt av Miljødirektoratet 3. oktober 2016 med hjemmel i lov 19. juni 2009 nr. 100 om forvaltning av naturens mangfold (naturmangfoldloven) § 34, delegeringsvedtak 9. oktober 2015 nr. 1178 og delegeringsvedtak 20. oktober 2015 nr. 1905. Kunngjort 13. oktober 2016 kl. 15.30.

*I*

I forskrift 27. juni 2008 nr. 697 om supplerende vern for Oslofjorden, delplan Oslo og Akershus – Vedlegg 31 – Husbergøya naturreservat, Nesodden kommune, Akershus gjøres følgende endring:

**§ 1 Avgrensning skal lyde:**

Naturreservatet berører følgende gnr./bnr. i Nesodden kommune: 1/3.

Naturreservatet dekker et totalareal på ca. 52 daa, hvorav ca. 39 daa er landareal.

Grensene for naturreservatet framgår av kart i målestokk 1:2500, datert Miljødirektoratet oktober 2016. De nøyaktige grensene for naturreservatet skal avmerkes i marka. Knekkpunktene skal koordinatfestes.

Verneforskriften med kart oppbevares i Nesodden kommune, hos Fylkesmannen i Oslo og Akershus, i Miljødirektoratet og i Klima- og miljødepartementet.

*II*

Endringen trer i kraft straks.

**3. okt. Nr. 1183 2016****Forskrift om endring i forskrift om supplerende vern for Oslofjorden, delplan Oslo og Akershus – Vedlegg 2 – Vendelholmene naturreservat, Asker kommune, Akershus**

**Hjemmel:** Fastsatt av Miljødirektoratet 3. oktober 2016 med hjemmel i lov 19. juni 2009 nr. 100 om forvaltning av naturens mangfold (naturmangfoldloven) § 34, delegeringsvedtak 9. oktober 2015 nr. 1178 og delegeringsvedtak 20. oktober 2015 nr. 1905. Kunngjort 13. oktober 2016 kl. 15.30.

*I*

I forskrift 27. juni 2008 nr. 668 om supplerende vern for Oslofjorden, delplan Oslo og Akershus – Vedlegg 2 – Vendelholmene naturreservat, Asker kommune, Akershus gjøres følgende endring:

§ 1 Avgrensning skal lyde:

Naturreservatet berører følgende gnr./bnr. i Asker kommune: 41/167, 41/296, 41/315, 41/316, 41/221 og 41/266.

Naturreservatet dekker et totalareal på ca. 55 daa, hvorav ca. 8 daa er landareal.

Grensene for naturreservatet framgår av kart i målestokk 1:2 500, datert Miljødirektoratet oktober 2016. De nøyaktige grensene for naturreservatet skal avmerkes i marka. Knekkpunktene skal koordinatfestes.

Verneforskriften med kart oppbevares i Asker kommune, hos Fylkesmannen i Oslo og Akershus, i Miljødirektoratet og i Klima- og miljødepartementet.

## II

Endringen trer i kraft straks.

### 3. okt. Nr. 1184 2016

#### **Forskrift om endring i forskrift om supplerende vern for Oslofjorden, delplan Oslo og Akershus – Vedlegg 1 – Viernbukta naturreservat, Asker kommune, Akershus**

**Hjemmel:** Fastsatt av Miljødirektoratet 3. oktober 2016 med hjemmel i lov 19. juni 2009 nr. 100 om forvaltning av naturens mangfold (naturmangfoldloven) § 34, delegeringsvedtak 9. oktober 2015 nr. 1178 og delegeringsvedtak 20. oktober 2015 nr. 1905. Kunngjort 13. oktober 2016 kl. 15.30.

## I

I forskrift 27. juni 2008 nr. 667 om supplerende vern for Oslofjorden, delplan Oslo og Akershus – Vedlegg 1 – Viernbukta naturreservat, Asker kommune, Akershus gjøres følgende endring:

§ 1 Avgrensning skal lyde:

Naturreservatet berører følgende gnr./bnr. i Asker kommune: 41/19, 41/52, 41/132, 41/159, 41/160, 41/162, 41/172, 41/186, 41/233, 41/237, 41/242, 41/243, 41/249, 41/341 og 41/441–449.

Naturreservatet dekker et totalareal på ca. 169 daa, hvorav ca. 110 daa er landareal.

Grensene for naturreservatet framgår av kart i målestokk 1:5000, datert Miljødirektoratet oktober 2016. De nøyaktige grensene for naturreservatet skal avmerkes i marka. Knekkpunktene skal koordinatfestes.

Verneforskriften med kart oppbevares i Asker kommune, hos Fylkesmannen i Oslo og Akershus, i Miljødirektoratet og i Klima- og miljødepartementet.

## II

Endringen trer i kraft straks.

### 3. okt. Nr. 1185 2016

#### **Forskrift om endring i forskrift om supplerende vern for Oslofjorden, delplan Oslo og Akershus – Vedlegg 32 – Hellvik gamle brygge plantefredningsområde, Nesodden kommune, Akershus**

**Hjemmel:** Fastsatt av Miljødirektoratet 3. oktober 2016 med hjemmel i lov 19. juni 2009 nr. 100 om forvaltning av naturens mangfold (naturmangfoldloven) § 34, delegeringsvedtak 9. oktober 2015 nr. 1178 og delegeringsvedtak 20. oktober 2015 nr. 1905. Kunngjort 13. oktober 2016 kl. 15.30.

## I

I forskrift 27. juni 2008 nr. 698 om supplerende vern for Oslofjorden, delplan Oslo og Akershus – Vedlegg 32 – Hellvik gamle brygge plantefredningsområde, Nesodden kommune, Akershus gjøres følgende endring:

§ 1 avgrensning skal lyde:

Plantefredningsområdet berører følgende gnr./bnr. i Nesodden kommune: 5/3 og 5/26.

Plantefredningsområdet dekker et areal på ca. 1,2 daa, alt er landareal.

Grensene for plantefredningsområdet framgår av kart i målestokk 1:2500, datert Miljødirektoratet oktober 2016. De nøyaktige grensene for plantefredningsområdet skal avmerkes i marka. Knekkpunktene skal koordinatfestes.

Verneforskriften med kart oppbevares i Nesodden kommune, hos Fylkesmannen i Oslo og Akershus, i Miljødirektoratet og i Klima- og miljødepartementet.

## II

Endringen trer i kraft straks.



**4. okt. Nr. 1186 2016****Forskrift om tillatte vekter og dimensjoner for kjøretøy på fylkes- og kommunale veger, Nordland**

**Hjemmel:** Fastsatt av Statens vegvesen Region nord 4. oktober 2016 med hjemmel i lov 18. juni 1965 nr. 4 om vegtrafikk (vegtrafikkloven) § 13 og delegeringsvedtak 24. november 1980 nr. 1, jf. forskrift 25. januar 1990 nr. 92 om bruk av kjøretøy § 5–3 nr. 2 bokstav a og b. Kunngjort 13. oktober 2016 kl. 15.30.

*I*

Vegliste for fylkesveger og kommunale veger i Nordland fylke er revidert og kan fås ved henvendelse til distriktsvegkontorene og trafikkstasjonene. En pdf-versjon kan leses her:

*II*

Forskriften gjelder fra 15. oktober 2016.

*III*

Forskriften opphever forskrift 5. april 2016 nr. 361 om tillatte vekter og dimensjoner for kjøretøy på fylkes- og kommunale veger, Nordland.

**4. okt. Nr. 1187 2016****Forskrift om tillatte vekter og dimensjoner for kjøretøy på fylkes- og kommunale veger, Troms**

**Hjemmel:** Fastsatt av Statens vegvesen Region nord 4. oktober 2016 med hjemmel i lov 18. juni 1965 nr. 4 om vegtrafikk (vegtrafikkloven) § 13 og delegeringsvedtak 24. november 1980 nr. 1, jf. forskrift 25. januar 1990 nr. 92 om bruk av kjøretøy § 5–3 nr. 2 bokstav a og b. Kunngjort 13. oktober 2016 kl. 15.30.

*I*

Vegliste for fylkesveger og kommunale veger i Troms fylke er revidert og kan fås ved henvendelse til distriktsvegkontorene og trafikkstasjonene. En pdf-versjon kan leses her:

*II*

Forskriften gjelder fra 15. oktober 2016.

*III*

Forskriften opphever forskrift 5. april 2016 nr. 362 om tillatte vekter og dimensjoner for kjøretøy på fylkes- og kommunale veger, Troms.

**4. okt. Nr. 1188 2016****Forskrift om tillatte vekter og dimensjoner for kjøretøy på fylkes- og kommunale veger, Finnmark**

**Hjemmel:** Fastsatt av Statens vegvesen Region nord 4. oktober 2016 med hjemmel i lov 18. juni 1965 nr. 4 om vegtrafikk (vegtrafikkloven) § 13 og delegeringsvedtak 24. november 1980 nr. 1, jf. forskrift 25. januar 1990 nr. 92 om bruk av kjøretøy § 5–3 nr. 2 bokstav a og b. Kunngjort 13. oktober 2016 kl. 15.30.

*I*

Vegliste for fylkesveger og kommunale veger i Finnmark fylke er revidert og kan fås ved henvendelse til distriktsvegkontorene og trafikkstasjonene. En pdf-versjon kan leses her:

*II*

Forskriften gjelder fra 15. oktober 2016.

*III*

Forskriften opphever forskrift 5. april 2016 nr. 363 om tillatte vekter og dimensjoner for kjøretøy på fylkes- og kommunale veger, Finnmark.

**6. okt. Nr. 1189 2016****Forskrift endring i forskrift om fredning av Røstlandet naturreservat, Røst kommune, Nordland**

**Hjemmel:** Fastsatt av Miljødirektoratet 6. oktober 2016 med hjemmel i lov 19. juni 2009 nr. 100 om forvaltning av naturens mangfold (naturmangfoldloven) § 34, delegeringsvedtak 9. oktober 2015 nr. 1178 og delegeringsvedtak 20. oktober 2015 nr. 1905. Kunngjort 13. oktober 2016 kl. 15.30.

**I**

I forskrift 19. desember 1997 nr. 1370 om fredning av Røstlandet naturreservat, Røst kommune, Nordland gjøres følgende endring:

Kap. II skal lyde:

Det fredete området berører følgende gnr./bnr.: 2/1, 2/2, 2/5, 2/24, 2/31, 3/2, 3/4, 3/9, 3/10, 4/1, 4/2, 5/1, 8/1,2.

Reservatet dekker et areal på ca. 906,5 daa, hvorav ca. 250 daa er landareal.

Grensene for naturreservatet framgår av kart i målestokk 1:7 500, datert Miljødirektoratet oktober 2016. Kartet og fredningsforskriften oppbevares i Røst kommune, hos fylkesmannen i Nordland, i Miljødirektoratet og i Klima- og miljødepartementet.

De nøyaktige grensene for reservatet skal avmerkes i marka der de går over land og knekkpunktene bør koordinatfestes.

**II**

Endringen trer i kraft straks.

**6. okt. Nr. 1190 2016****Forskrift om etablering av midlertidig restriksjonsområde EN R195 over området rundt Oslofjorden i forbindelse med øvelse TYR 2016**

**Hjemmel:** Fastsatt av Luftfartstilsynet 6. oktober 2016 med hjemmel i lov 11. juni 1993 nr. 101 om luftfart (luftfartsloven) § 9–1 og § 15–4, jf. delegeringsvedtak 10. desember 1999 nr. 1273. Kunngjort 13. oktober 2016 kl. 15.30.

**§ 1. Formål**

Formålet med forskriften er å ivareta flysikkerheten innenfor restriksjonsområdet i forbindelse med avviklingen av øvelse TYR i perioden 1.–2. november 2016.

**§ 2. Stedlig virkeområde**

Forskriften gjelder i følgende område:

**EN R195**

Vertikal utstrekning: SFC–2.500 FT AMSL

Lateral utstrekning: 592121.0000N – 0102500.0000E – 592020.0000N – 0103500.0000E – 591600.0000N – 0105100.0000E – 591430.0000N – 0110200.0000E – 590527.0000N – 0110430.0000E – 590108.0845N – 0110137.2427E – 585521.8594N – 0103409.8524E – 585332.0000N – 0103314.0000E – 585332.0000N – 0100900.0000E – 590000.0000N – 0100900.0000E – 590000.0000N – 0102100.0000E – 590600.0000N – 0102500.0000E.

**§ 3. Tidsrom**

Restriksjonene etter § 2 gjelder 1. november 2016, kl. 08:00–20:00 UTC og 2. november 2016, kl. 08:00–20:00 UTC.

Restriksjonsområdet gjelder likevel bare dersom det er aktivert av Avinor etter prinsippet om «real time activation», jf. AIP Norge ENR 5.1 punkt 3.4.

**§ 4. Luftrømsrestriksjoner**

Deltakende luftfartøy innenfor restriksjonsområdet skal monitorere Farris APP sin reservefrekvens, 120.6 MHz. Frekvensen skal også monitoreres av Farris APP for å sikre kommunikasjon mellom lufttrafikkjenesten og deltakende luftfartøy.

All ikke-deltakende flyging i restriksjonsområdet i de angitte tidsrommene, er forbudt.

Forbudet gjelder ikke flyging i forbindelse med militær-, ambulanse-, politi-, søk- og redningsoppdrag. Slike flygninger skal så langt det er mulig holde kontakt med lufttrafikkjenesten og/eller øvelsesledelsen på frekvens 120.6 MHz så lenge luftfartøyet befinner seg inne i restriksjonsområdet.

**§ 5. Ikrafttredelse og opphør**

Denne forskriften trer i kraft 1. november 2016, kl. 08:00 UTC og opphører 2. november 2016, kl. 20:00 UTC.

**10. okt. Nr. 1191 2016****Forskrift om endring i forskrift om tillatte vekter og dimensjonar for køyretøy på fylkes- og kommunale vegar, Hordaland**

**Heimel:** Fastsatt av Statens vegvesen Region Vest 10. oktober 2016 med heimel i lov 18. juni 1965 nr. 4 om vegtrafikk (vegtrafikkloven) § 13 og delegeringsvedtak 24. november 1980 nr. 1, jf. forskrift 25. januar 1990 nr. 92 om bruk av kjøretøy § 5–3 nr. 2 bokstav a. Kunngjort 13. oktober 2016 kl. 15.30.

*I*

I forskrift 28. september 2016 nr. 1122 om tillatte vekter og dimensjonar for køyretøy på fylkes- og kommunale vegar, Hordaland blir det gjort følgjande endring for Askøy:

*II*

Endringa trer i kraft straks.

**12. okt. Nr. 1192 2016****Forskrift om endring i forskrift om kontrollområde for å forebygge, begrense og bekjempe infeksjøs lakseanemi (ILA) hos akvakulturdyr, Frøya kommune, Sør-Trøndelag**

**Hjemmel:** Fastsatt av Mattilsynet, hovedkontoret 12. oktober 2016 med hjemmel i lov 19. desember 2003 nr. 124 om matproduksjon og mattrygghet mv. (matloven) § 19, jf. delegeringsvedtak 19. desember 2003 nr. 1790, og forskrift 17. juni 2008 nr. 819 om omsetning av akvakulturdyr og produkter av akvakulturdyr, forebygging og bekjempelse av smittsomme sykdommer hos akvatiske dyr § 36. Kunngjort 13. oktober 2016 kl. 15.30.

*I*

I forskrift 1. juni 2016 nr. 557 om kontrollområde for å forebygge, begrense og bekjempe infeksjøs lakseanemi (ILA) hos akvakulturdyr, Frøya kommune, Sør-Trøndelag, gjøres følgende endringer:

§ 2 første ledd (endret) skal lyde:

Forskriften gjelder opprettelse av kontrollområde bestående av to bekjempelsessoner og overvåkningssone i Frøya kommune i Sør-Trøndelag.

§ 2 andre ledd, første setning (endret) skal lyde:

Bekjempelsessone opprettes (1. juni 2016) omkring lokalitetene 12394 Ørnøya og 24696 Ørnøya II i Frøya kommune.

§ 2 nytt tredje ledd skal lyde:

Bekjempelsessone opprettes (12. oktober 2016) omkring lokaliteten 31517 Kamholmen og omfatter sjøområdene øst av Frøya og avgrenses av en sirkel med radius 5,0 km fra lokalitet Kamholmen.

§ 2 tredje ledd blir nytt fjerde ledd og skal (endret) lyde:

Overvåkningssonen ligger utenfor bekjempelsessonene og avgrenses av en rett linje som går fra:

- et punkt (8,411;63,698) på nordspissen av Nordre Værøy på Frøya i vest-nord vestlig retning til
- et punkt (8,326;63,7) i havet og deretter i nord-nordvestlig retning til
- et punkt (8,234;63,902) i havet og videre i nord-østlig retning til
- et punkt (8,265;63,935) i havet. Sonen går videre i østlig retning til
- et punkt (8,87;63,967) i havet og videre i sørøstlig retning til
- et punkt (8,926;63,931) i havet. Derfra i sør-sørøstlig retning til
- et punkt (8,954;63,845) der overvåkningssonen følger en radius på 10 km fra lokalitet 31517 Kamholmen til
- et punkt (8,989;63,685) i havet. Overvåkningssonen strekker seg derfra i en rett linje i sørlig retning til
- et punkt (8,994;63,655) på nord-østspissen av Tistillen. Derfra følger sonen langs landsiden av Hitra til
- et punkt (8,632;63,613) ved Skjelvik før sonen krysser Frøyfjorden til
- et punkt (8,622;63,676) ved Storhallaren på Frøya. Sonen følger deretter langs land østover langs Frøyas sørside-østside og nordside tilbake til første punkt på Nordspissen av Nordre Værøy.

§ 2 fjerde ledd blir nytt femte ledd

§ 2 femte ledd blir nytt sjette ledd.

§ 5 første ledd første setning (endret) skal lyde:

Anlegg med laksefisk i sjø skal gjennomføre daglig inspeksjon av fisk og vurdering av svimere og dødfisk mht. tegn på ILA.

§ 5 første ledd andre setning (endret) skal lyde:

Helsekontroll og varsling skal skje i samsvar med akvakulturdriftsforskriftens § 13.

§ 9 første ledd (endret) skal lyde:

Fangst og flytting av rensefisk er ikke tillatt i bekjempelsessonen.

§ 10 første ledd (endret) skal lyde:

Anlegg med laksefisk i sjø skal gjennomføre daglig inspeksjon av fisk og vurdering av svimere og dødfisk mht. tegn på ILA.

§ 10 andre ledd (endret) skal lyde:

Helsekontroll og varsling skal skje i samsvar med akvakulturdriftsforskriftens § 13 (forskrift 17. juni 2008 nr. 822).

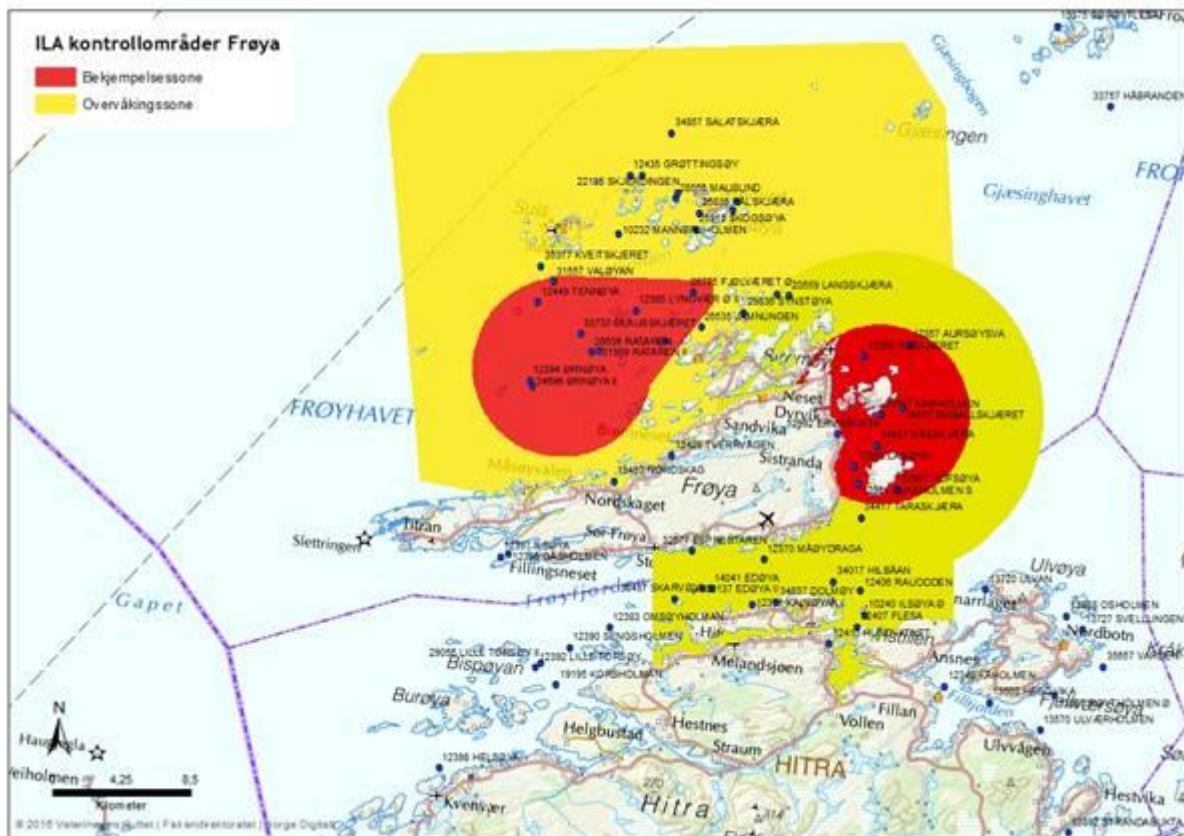
Vedlegg 1 til forskriften (kart) erstattes av vedlegg 1 til denne forskriften.

Vedlegg 2 til forskriften (prøvetaking) erstattes av vedlegg 2 til denne forskriften.

## II

Endringene trer i kraft straks.

### Vedlegg 1



### Vedlegg 2

#### Plan for prøvetaking i forbindelse med kontrollområder for ILA

##### Uttak, oppbevaring og innsending av prøver:

Prøveuttak og oppbevaring av prøver utføres under veiledning av lokal fiskehelsetjeneste.

Fiskehelsetjenesten sender prøvene fra anlegget fra den siste måneden til Veterinærinstituttet (referanselaboratorium for ILA) eller til annet utpekt laboratorium. Under ellers like forhold, er det en fordel om alle merder på lokaliteten er representert i det samlede prøvematerialet som sendes hver måned. Imidlertid skal prøveuttaket baseres på prinsippet om risikobasert overvåking. Prøver skal tas fra de merdene som skiller seg negativt ut uten at det gir direkte mistanke om smittsom sykdom.

*Lokaliteter med laks der det ikke er påvist ILA innenfor kontrollområdet:*

1. Dødfisk plukkes daglig og gjennomgås. Prøver for overvåking av ILA i kontrollområder tas fra fersk dødfisk eller svimere som har vokst normalt, det vil si fra «litt rufsete fisk», men ikke fra taperfisk. Det anbefales at oppdretter fortløpende tar prøver fra 5–10 fisk gjennom en månedsperiode.  
Det tas prøver fra hjerte og helst også fra nyre. Prøvene legges på glass med RNAlater®. Prøvene skal lagres i kjøleskap i ett døgn og bør deretter oppbevares i fryser frem til innsending.
2. Ved den månedlige helsekontrollen tar fiskehelsetjenesten et tilsvarende antall prøver (5–10 fisk) av hjerte og helst også fra nyre på RNAlater® for virusundersøkelse. Samlet antall laks som det tas prøver fra i løpet av en måned, bør være 10–20.

*Ved mistanke om smittsom sykdom:*

3. Ved forøket dødelighet eller annen grunn til mistanke om sykdom skal helsekontroll gjennomføres uten unødig opphold for å avklare årsaksforhold, jf. akvakulturdriftsforskriften § 13. Ved forøket dødelighet eller dersom det er fisk med typiske tegn på ILA ved det daglige dødfiskopptaket, skal Mattilsynet umiddelbart varsles, jf. matlovens § 19 og akvakulturdriftsforskriftens § 13.
4. Dersom det ved den månedlige helsekontrollen er obduksjonsfunn som kan gi mistanke om ILA, skal det tas full organpakke på formalin (hjerte, lever, nyre, milt, tarm/blindsekker, hud/muskulatur og gjeller) samt hjerte og nyre på RNAlater® og virustransportmedium (fra samme fisk som det tas organprøver til histopatologi fra). For mer detaljert beskrivelse av prøveuttaket, se: vetinst.no.
5. Ved mistanke om ILA må prøvene sendes til Veterinærinstituttet.

*Lokaliteter med regnbueørret innenfor kontrollområdet:*

Regnbueørret er mottagelig art for ILA-virus. Lokaliteter med regnbueørret skal innenfor ILA-kontrollområdet, tilsvarende som for lokaliteter med laks, inspiseres en gang pr måned av lokal fiskehelsetjeneste, jf. forskriftens § 5 tredje ledd og forskriftens definisjon av laksefisk.

Regnbueørret blir ikke syk av ILAV, men kan være bærer av viruset blant annet i hudslim og på gjeller. Derfor anbefales det at fiskehelsetjenesten tar svaberprøver fra hudslim fra 10 fisk per lokalitet til PCR-undersøkelse.

En svaber fra ett individ per rør. Merk rørene med individnummer. Fra hvert individ svabres det aseptisk under venstre brystfinne samt langs sidelinjen (svaber må ikke komme i kontakt med andre gjenstander/steder på fisken før eller etter svabring). Svaber puttes i rør med bufferløsning og brykkes av slik at røret kan lukkes. Prøvene oppbevares og sendes nedkjølt på raskeste måte.

Veterinærinstituttet kontaktes i forkant for informasjon om rett bufferløsning og prøvetaking (tlf: 23 21 64 14). Prøvene kan tas fra fersk dødfisk eller svimere som har vokst normalt, eller fra frisk, bedøvd fisk.

*Generelt om prøvesvar og rapportering:*

Veterinærinstituttet eller utpekt laboratorium sender kopi til Mattilsynets avdelingskontor av de enkelte analysedata som sendes oppdretter/fiskehelsetjeneste. Kopi av prøvesvar sendes til: [internpost.trondheim@mattilsynet.no](mailto:internpost.trondheim@mattilsynet.no)

Dersom prøver undersøkes ved et utpekt laboratorium, skal resultatene fra prøvene rapporteres til Veterinærinstituttet, [postmottak@vetinst.no](mailto:postmottak@vetinst.no), i henhold til fastsatt mal slik at Veterinærinstituttet, som kunnskapsstøtteinstitusjon, kan lage en samlerapport over ILA-overvåkingen innenfor kontrollområdene i region Midt og Nord.

**20. sept. Nr. 1221 2016****Forskrift om adgang til jakt på bever, Trøgstad kommune, Østfold**

**Hjemmel:** Fastsatt av Trøgstad kommunestyre 20. september 2016 med hjemmel i lov 29. mai 1981 nr. 38 om jakt og fangst av vilt (viltloven) § 16 og § 18, lov 19. juni 2009 nr. 100 om forvaltning av naturens mangfold (naturmangfoldloven) § 16 og forskrift 22. mars 2002 nr. 314 om forvaltning av hjortevilt og bever § 4 og § 5. Kunngjort 24. oktober 2016 kl. 15.10.

**§ 1. Arter**

Det er adgang for jakt etter bever i Trøgstad kommune.

**§ 2. Minsteareal/fordelingsgrunnlag**

Minstearealet for godkjenning av vald og fellingstillatelse settes til 2 000 landmeter.

**§ 3. Ikrafttredelse**

Denne forskriften trer i kraft straks.

**26. sept. Nr. 1222 2016****Forskrift for namnsetting, adressering og adresseforvaltning, Fræna kommune, Møre og Romsdal**

**Heimel:** Fastsatt av Fræna kommunestyre 26. september 2016 med heimel i lov 17. juni 2005 nr. 101 om eigedomsregistrering (matrikkellova) § 21 og forskrift 26. juni 2009 nr. 864 om eiendomsregistrering (matrikkelforskriften) kap. 12, og lov 18. mai 1990 nr. 11 om stadnamn (stadnamnlova). Kunngjort 24. oktober 2016 kl. 15.10.

**§ 1. Formål og omfang**

1.1 Formålet med forskrifta er å legge til rette for at matrikkellova vert oppfylt, og at einsarta og pålitelege adresser er tilgjengelege slik at det er lett å finne fram i kommunen. Dette er viktig for verksemdar som yter tenester mot bustadmarknaden, og kan vere avgjerande for naudetatar som politi, brannvern og helse.

Det er ei målsetjing at alle eigedomar skal ha offisiell adresse i form av vegadresse med adressenummer og eventuell bokstav.

1.2 Offisiell adresse kan vere:

- Vegadresse fastsett med vegnamn, adressenummer (husnummer) og eventuell bokstav
- Områdeadresse fastsett med områdenamn, adressenummer (husnummer) og eventuell bokstav
- Matrikkeladresse, fastsett med gardsnummer, bruksnummer og eventuelt festenummer og/eller undernummer, med tilhøyrande matrikkeladressenamn.

Til offisiell adresse kan òg eit bustadnummer høyre med. Det er og høve til å kunne nytte adressetilleggsnamn, jf. § 54 i matrikkelforskrifta.

**§ 2. Mynde**

2.1 Adressemynde

*Rådmannen* er kommunen si adressemynde, og har ansvar for adresseforvaltninga i kommunen med tildeling av offisielle adresser etter reglane i matrikkellova og tilhøyrande forskrifter, samt saksførebuande arbeid knytt til namnsetting og skrivemåte av stadnamn/adressenamn etter reglane i lov om stadnamn.

2.2 Namnemynde

*PLØK* er kommunen sitt namnemynde og har ansvar for namnsetting og gjer vedtak om skrivemåten av stadnamn/adressenamn etter reglane i lov om stadnamn.

Namnemyndet er ansvarleg for å gi uttale på kommunen sine vegne om skrivemåten av stadnamn/adressenamn som kommunen ikkje har vedtaksretten for.

2.3 Driftsutvalget

*Driftsutvalget (DRUT)* er kommunen sitt rådgjevande organ i spørsmål som gjeld:

- Namn på vegar,
- Kommunale og eventuelt private byggefelt, offentlege bygningar, offentlege plassar, kommunale bruer, kommunale landemerke o.l.
- saker der kommunen har namn til uttale.

DRUT vert vald av kommunestyret for 4 år, og har 15 medlemmer.

**§ 3. Ansvarsfordeling**

3.1 Adressemyndet lagar kartoversikt som viser dei enkelte adresseparsellar (vegar) med fastsett start- og endepunkt, og tildelte adressenummer (husnummer) etter reglane slik dei går fram av «Adresseveileder» frå Statens Kartverk. Dersom det er bygg, byggefelt, plassar eller offentlege landemerke som skal ha namn, skal desse også avmerkast på kartet, med eventuell avgrensing.

3.2 Adressemyndet kallar inn DRUT til møte og har sekretærfunksjon under møta.

3.3 DRUT foreslår namn på dei enkelte adresseparsellane og/eller område/bygg. Forslag til namn skal sendast på høyring og offentleggjerast i lokalavisa eller på kommunen sine heimesider, slik at aktuelle foreiningar, lag og enkeltpersonar i kommunen/området får høve til å kome med merknader. Stadnamntenesta for Midt-Norge skal ha forslaga til høyring før namnemynde gjer vedtak.

3.4 Namnemyndet vedtek namn og skrivemåte for dei enkelte adresseparsellar. Namnemyndet kan ikkje endre adresseparsellane som adressemyndet har sett. Ved eventuelle nye framlegg til namn under politisk handsaming, må framlegga behandlast som under punkt. 3.3, før endeleg vedtak.

3.5 For nye område/bustadfelt der vegadresser skal nyttast, bør adressering og namnsetting skje samtidig med handsaming av reguleringsplan, slik at ikkje tilfeldige namn kjem i varig bruk.

3.6 Adressemyndet kan endre tidlegare tildelte adressenummer der det er naudsynt for å oppnå klarare og meir eintydig adresse i samsvar med føreskriftene.

3.7 Adressemyndet skal sende melding til heimelshavar og eventuell festar ved tildeling og endring av adresse. Sakshandsaming fylgjer reglane i forvaltningslova.

**§ 4. Retningslinjer for val og skrivemåte for adressenamn**

4.1 Adressenamnet må passe inn i eit samordna system for adressering. Namna bør vere lette å oppfatte, skrive og uttale. Dei skal vere slik at dei ikkje vert forveksla med andre eksisterande adressenamn eller mykje brukte og ålment kjende stadnamn i adresseområdet.

4.2 Adressenamnet bør høve til staden, verke lokalisierende og bygge på lokal namnetradisjon der adresseparsellen ligg.

4.3 Namnet bør ikkje verke støytande eller komisk.

4.4 Gjennom namnsetjinga skal ein verne om og ta vare på lokal kulturarv.

4.5 Namn på personar som er i live bør ikkje brukast i adressenamn.

4.6 Skrivemåten skal vere i samsvar med det lokale målføret og elles følgje normer for rettskriving av stadnamn. Der rettskrivinga gjev rom for varierende normering, skal ein nytte den målforma som ligg nærast opp til talemålet på staden der adresseparsellen ligg.

**§ 5. Retningslinjer for utforming av adressesystemet og nummerering av adressene**

- 5.1 Startpunkt for nummertildeling av adresser til veg eller område med eige adressenamn, er normalt der vegen, eller tilkomst til området, tek av frå overordna veg. Der ein adresseparsell (veg/område) har to eller fleire tilknytingspunkt til overordna veg, skal utgangspunktet for nummereringa til vanleg vere det som ligg nærast utgangspunktet rekna etter ferdselsåra (i hovudsak frå sentrum og ut).
- 5.2 Sidevegar til ein overordna veg bør gjevast eige adressenamn dersom sidevegen er:
  - a. kortare enn 200 m og har minst 10 adresseeiningar.
  - b. lengre enn 200 m og har minst 5 adresseeiningar.
- 5.3 Der adresseeiningane mest tenleg kan knytast til eit naturleg avgrensa område bør området ha eige adressenamn dersom det i området er minst 20 adresseeiningar (områdeadressering).
- 5.4 For å gjera det lettare å finne fram, kan kommunen gjere unntak frå grensene som er sette i § 5 nr. 5.2 og 5.3. Unntak kan ein og gjere for å unngå større endringar i det etablerte adressesystemet.
- 5.5 Det skal nyttast partal på høgre og oddetal på venstre sida av vegen sett frå startpunktet av vegen.
- 5.6 Nummereringa langs sidene til ein veg skal gå mest mogleg parallelt og det bør reserverast ledige nummer i tilfelle utbygging.
- 5.7 Avstandsprinsippet vert nytta i område med spreidd busetnad. Her vert nummertildelinga rekna ut frå startpunktet til vegen rekna i 10-meter, for eksempel ei adresseeining som ligg på høgre side 400 m frå der vegen startar gjev nummer 40.
- 5.8 Ein kan også nytte seg av kombinert tradisjonell adressering og adressering ut frå avstandsprinsippet.

**§ 6. Skilting**

- 6.1 Adressemynda eller den han beordrar, skal setje opp og halde vedlike vegnamnskilt og tilvisingsskilt for adresser med tilkomst frå fellesvegar som ikkje har eigne adressenamn. I tillegg skal adressemynda i nødvendig omfang sette opp og halde ved like kryssorienteringsskilt og andre opplysnings- og tilvisingsskilt som skal hjelpe ukjende fram til rett adresse.
- 6.2 Eigar/festar av eigedom som har fått tildelt offisiell adresse av kommunen, pliktar å koste, sette opp og halde ved like husnummerskilt og tilvisingsskilt i samsvar med § 57 nr. 2 i forskriftene til matrikkellova.
- 6.3 For eksisterande bygg/eigedomar som får tildelt adressenummer i vegadresse, skal nummerskilt vere sett opp innan eit år etter at adressetildelinga er gjort kjend. For nye bygg skal nummerskilt vere oppsett før bygget vert teke i bruk.
- 6.4 Adressemynda skal føre kontroll med at reglane over blir fylgt og gje dei nødvendige pålegg. Pålegg som ikkje vert imøtekome, kan adressemynda la utføre på eigars/festars rekning.
- 6.5 Husnummerskilta skal plasserast slik at dei tydeleg viser kva bygning/eigedom dei er knytte til, og vere plassert slik at dei er lett synlege frå veg/gate. Skilta skal haldast heile og reine, med tydelege tal og eventuell bokstav (stor). Der skilt vanskeleg kan sjåast frå vegen, skal nummerskiltet plasserast i høveleg høgd på port, inngjerding, stolpe eller anna eigna stad, og som regel til høgre for inngong/innkøyring.
- 6.6 Materiale og utforming for skilt skal vere slik:
  - Som adressenamnskilt skal nyttast skilt i samsvar med Statens Vegvesen sin skiltnormal.
  - Husnummerskilt og tilvisingsskilt skal vere i bestandig materiale.
  - Husnummerskilta skal ha tydelege lesbare teikn med teksthøgde på minimum 105 millimeter.
- 6.7 Kommunen kan pålegge huseigar/festar å skifte eller utbetre skilt som er mangelfulle eller feilaktige.

**§ 7. Klagerett**

- 7.1 Klage kan berre gjelde tildeling av adresse til den einskilde eigedomen. Ein kan altså klage på det nummeret eigedomen har fått. Hvis det er fleire alternative vegar eigedomen kan adresserast til, er det også høve til å klage på kva veg tildelt adresse viser til. Vedtekne vegnamn kan ikkje påklagast.
- 7.2 Enkeltvedtak kan klagast på etter reglane i forvaltningslova.

**§ 8. Iverksetjing**

Forskrifta gjeld frå den dato den er vedteke i kommunestyret.

Frå same tid blir forskrift 3. september 2012 nr. 1447 for namnsetting, adressering og adresseforvaltning, Fræna kommune, Møre og Romsdal oppheva.

**13. okt. Nr. 1223 2016****Forskrift om endring i forskrift om åpningstider for serverings- og skjenkesteder i Bydel Gamle Oslo, Oslo kommune, Oslo**

**Hjemmel:** Fastsatt av Bydelsutvalget i bydel Gamle Oslo 13. oktober 2016 med hjemmel i bystyrets vedtak 15. februar 2012 sak 52, jf. byrådssak 275 av 22. november 2011, jf. forskrift 3. mai 2006 nr. 490 om serverings-, salgs- og skjenkebevillinger, Oslo kommune, Oslo, jf. lov 13. juni 1997 nr. 55 om serveringsvirksomhet (serveringsloven) § 15 og lov 2. juni 1989 nr. 27 om omsetning av alkoholholdig drikk m.v. (alkoholoven) § 4–4. Kunngjort 24. oktober 2016 kl. 15.10.

*I*

I forskrift 7. februar 2013 nr. 187 om åpningstider for serverings- og skjenkesteder i Bydel Gamle Oslo, Oslo kommune gjøres følgende endringer:

Ny paragraf 3 skal lyde:

**§ 3. Tilgjengelighet**

Serveringssteder i bydelen bør være tilgjengelige for alle og dermed være universelt utformet.

Nåværende § 3 blir ny § 4.

Nåværende § 4 blir ny § 5.

Nåværende § 5 blir ny § 6 og skal lyde:

**§ 6. Utvidet åpningstid**

Følgende unntak fra § 4 gjelder:

*Kongsveien 15*

skal stenge inne kl. 03.30

skal stenge ute kl. 03.00

*Tøyenbekken 5*

skal stenge inne kl. 01.00

skal stenge ute kl. 24.00

*Tøyenbekken 34*

skal stenge inne kl. 03.30

skal stenge ute kl. 23.00

*Hedmarksgata 1*

skal stenge inne kl. 01.00

skal stenge ute kl. 22.00

Vilkår: utekonserter i bakgård skal avsluttes senest kl. 20.00.

*Tøyengata 2, 4 og 6*

skal stenge inne kl. 03.30

skal stenge ute kl. 24.00.

*Adresser med fasade mot Tøyen Torg*

skal stenge inne kl. 03.30 på fredags- og lørdagskvelder, samt kvelder før hellig- og høytidsdager.

*Dronning Eufemias gate*

Skal stenge inne kl. 03.30

Skal stenge ute kl. 22.00

*Operagata*

Skal stenge inne kl. 03.30

Skal stenge ute kl. 22.00

*Nylandsveien mellom Trelastgata og Operagata*

Skal stenge inne kl. 03.30

Skal stenge ute kl. 22.00

*Trelastgata*

Skal stenge inne kl. 03.30

Skal stenge ute kl. 22.00

*Wisemarksgata*

Skal stenge inne kl. 03.30

Skal stenge ute kl. 22.00

*Rostockgata*

Skal stenge inne kl. 03.30

Skal stenge ute kl. 22.00.

Nåværende § 6 blir ny § 7.



Ny § 8 skal lyde:

**§ 8. Annet**

Det gis ikke vanlig eller ambulerende skjenketillatelse til steder som har toppløs servering e.l. som en del av underholdningstilbud/driftstilbud.

Nåværende § 7– § 9 blir nye § 9 – § 11.

## II

Endringene trer i kraft ved kunngjøring.

### 17. okt. Nr. 1224 2016

#### **Forskrift om utvidelse av jakttid for elg for jaktåret 2016, Tranøy kommune, Troms**

**Hjemmel:** Fastsatt av Troms fylkeskommune 17. oktober 2016 med hjemmel i forskrift 1. mars 2012 nr. 190 om jakt- og fangsttider samt sanking av egg og dun for jaktsesongene fra og med 1. april 2012 til og med 31. mars 2017 § 3. pkt. 2 bokstav a, jf. lov 19. juni 2009 nr. 100 om forvaltning av naturens mangfold (naturmangfoldloven). Kunngjort 24. oktober 2016 kl. 15.10.

**§ 1. Formål**

Formålet med forskriften er lokale jakttider for elg i Tranøy kommune for valdene: Solberget elgvald, Vesterfjell elgvald, Bryggghaug elgvald og Svanelvmo/Svanelvplass elgvald, for å imøtekomme hensynet til: andre brukere av utmarka, særlige bestands-, forvaltnings- og næringsmessige behov.

**§ 2. Utvidet jakttid for elg**

Sentralt fastsatt jakttid for elg er 25. september til 31. oktober. Med denne forskrift utvides jakttiden for elg i Tranøy kommune for valdene: Solberget elgvald, Vesterfjell elgvald, Bryggghaug elgvald og Svanelvmo/Svanelvplass elgvald fra 1. til 30. november for jaktåret 2016.

**§ 3. Forhold til andre brukere av utmarka**

Troms fylkeskommune setter som en forutsetning for utvidet jakttid på elg at jakta organiseres og utøves på en måte som er forenelig med annen jaktutøvelse og andre former for bruk av utmarka. Troms fylkeskommune kan når som helst oppheve ordningen med utvida jakt dersom det viser seg å medføre særlige ulemper for andre brukere av utmarka.

**§ 4. Ikrafttreden og varighet**

Denne forskrift trer i kraft straks og gjelder for jaktåret 2016. Forskriften kan ikke påklages.

### 21. okt. Nr. 1225 2016

#### **Forskrift om fredning av Ny-Hellesund kulturmiljø, Søgne kommune, Vest-Agder**

**Hjemmel:** Fastsatt ved kgl.res. 21. oktober 2016 med hjemmel i lov 9. juni 1978 nr. 50 om kulturminner § 20. Fremmet av Klima- og miljødepartementet. Kunngjort 24. oktober 2016 kl. 15.10.

##### *Kapittel 1. Hvilke områder forskriften gjelder*

**§ 1. Avgrensning**

Fredningsområdet er øygruppen Ny-Hellesund i Søgne kommune, Vest-Agder fylke.

Fredningen omfatter deler av Monsøya, Kapelløya, Helgøya samt hele Renneholmen.

Fredningen omfatter helt eller delvis eiendommer innenfor følgende gårds- og bruksnummer og de offentlige arealene mellom dem:

Gnr./bnr. 1/2, 1/7, 1/8, 1/9, 1/10, 1/11, 1/12, 1/13, 1/14, 1/16, 1/17, 1/18, 1/19, 1/20, 1/25, 1/29, 1/34, 1/35, 1/37, 1/40, 1/42, 1/46, 1/49, 1/61, 20/15, 20/16, 21/1, 21/2, 21/3, 21/5, 21/6, 21/7, 21/8, 21/11, 21/12, 21/13, 21/14, 21/16, 21/18, 21/20, 21/22, 21/24, 21/25, 21/26, 21/27, 21/28, 21/30, 21/31, 21/33, 21/34, 21/38, 21/39, 21/40, 21/41, 21/44, 21/45, 21/46, 21/47, 21/52, 21/53, 21/55, 21/57, 21/58, 21/63, 21/67, 21/79, 21/84, 21/87, 21/105, 21/114, 21/115 og 301/1 i Søgne kommune.

Kulturmiljøet dekker et areal på cirka 470 dekar, herav cirka 301 dekar landareal.

De nøyaktige grensene på land skal merkes i marka. Kart og forskrift om fredning skal oppbevares i Søgne kommune, Vest-Agder fylkeskommune og Riksantikvaren.

**§ 2. Formål**

Formålet med fredningen er å ta vare på en uthavn på Agder-kysten som kilde til kunnskap og opplevelse for dagens og fremtidens generasjoner. Som uthavn var Ny-Hellesund en viktig forsyningshavn, stoppested og nødhavn for den nasjonale og internasjonale seilskipsflåten i handelsfart mellom Nord- og Østersjøområdene på 1600-, 1700- og 1800-tallet, og med losmannskap fra 1721 og fast tollstasjon fra 1795, var den også en av landets viktigste havner for eksport av levende hummer frem til midten av 1800-tallet.

Fredningen skal også sikre særtrekkene ved uthavnen, som de gamle fortøyningsfestene rundt det sentrale havnebassenget som er et særtrekk ved uthavnen, noe som vitner om Ny-Hellesunds sentrale plass i en større maritim infrastruktur.

Fredningen skal også for ettertiden sikre det særegne bevarte kulturmiljøet, som er av nasjonal verdi, utviklet med basis i maritime næringer som losing, oversjøisk skipsfart, handel- og gjestgivervirksomhet, samt et marginalt jordbruk og kystfiske.

Fremtidig forvaltning skal særlig ivareta de kulturhistoriske og arkitektoniske verdiene ved kulturminnene knyttet til seilskipsperioden, og de historiske, funksjonelle og visuelle sammenhengene mellom disse. På samme måte skal fredningen ivareta de kulturhistoriske og arkitektoniske verdiene som knytter seg til uthavnssamfunnets overgang til primærnæringer som jordbruk og fiske ved seilskipsperiodens utløp, og siden fritidsbebyggelse fra 1920- og 1930-tallet og etterkrigstiden.

### § 3. *Forvaltningsplan, skjøtsel og vedlikehold*

Skjøtels- og vedlikeholdsarbeid skal utføres i samsvar med forvaltningsplan for Ny-Hellesund.

Forvaltningsplan for Ny-Hellesund skal sendes grunneiere og huseiere og være tilgjengelig hos Søgne kommune og Vest-Agder fylkeskommune.

Kulturminnemyndigheten, jf. § 8, kan gjennomføre skjøtselstiltak på det fredede området dersom det er nødvendig av hensyn til fredningens formål, jf. kulturminneloven § 21.

Forvaltningsplanene skal oppdateres ved behov.

### § 4. *Fredningsstatus for automatisk fredete kulturminner, skipsfunn og bygninger fredet ved enkeltvedtak*

Fredningen innebærer ingen endring i fredningsstatus for automatisk fredete kulturminner, skipsfunn og bygninger fredet ved enkeltvedtak i området, jf. kulturminneloven kap. II, IV og V. Ved søknader om dispensasjon fra bestemmelser for disse fredete objektene, gjelder bestemmelsene i kulturminneloven § 8, § 14, § 15a og 19 tredje ledd. Ved motstrid har disse bestemmelsene rang foran forskriftens § 5.

## *Kapittel 2. Fredningsbestemmelser*

### § 5. *Kulturmiljøet*

I det fredede området må det ikke uten særskilt tillatelse, jf. forskriften § 7 iverksettes tiltak, virksomhet eller ferdsel som er egnet til å skade eller skjemme kulturmiljøet og kulturminnene eller på annen måte motvirke formålet med fredningen. Det er likeledes ikke tillatt å fradele, bortfeste eller leie ut eiendom til slik virksomhet.

Følgende aktiviteter er forbudt i det fredede området:

- a. Oppføre, rive, helt eller delvis fjerne bygninger og tilbygg.
- b. Endre eksteriør, materialvalg eller bygningsdeler på bygninger. Utføre endringer som forandrer bygningers karakter, eller på annen måte foreta inngrep i bygningene som kan motvirke formålet med fredningen
- c. I tilknytning til bygningers uterom å oppføre, rive, helt eller delvis fjerne eller endre murer, terrasser, terrasseringer, trapper, gjerder og brygger, samt oppføre plattinger, levegger, anlegge plener eller foreta større terrenginngrep
- d. Rive/fjerne eller endre infrastruktur som anlegg for elektrisitet, vannforsyning, kommunikasjon og andre tekniske anlegg.
- e. Rive/fjerne eller endre brygger, kaier, veier, broer, trapper, eldre fortøyningsfester samt sjømerker av alle slag.
- f. Rive/fjerne eller endre spor av eldre anlegg og infrastruktur med tilknytning til sjøfart, sjøbruk, fiske og jordbruk.
- g. Oppføre, brygger, kaier, moloer, flytebrygger, fast fortøyde installasjoner, veier, trapper, eller innføre annen omfattende infrastruktur.
- h. Fjerne levende kulturplanter som trær, busker, ballastplanter og stauder i historiske hageanlegg eller plante nye trær som skogreising eller leplanting, samt tilplanting av åker, eng og beitemark.
- i. Endre eller fjerne tufter etter tidligere bygninger som sommerfjøs, utløer, potetkjellere.
- j. Endre eller fjerne steingarder, rydningsrøyser, utmarksbrønner, steintrapper, veier, stier eller andre menneskeskapte spor i landskapet.
- k. Sette opp telt for mer enn 3 måneder.
- l. Utvide eksisterende, eller anlegge nye stier og veier.
- m. Foreta mudring eller annet arbeid på sjøbunnen.
- n. Motorisert ferdsel på land med unntak av nyttebruk og nødvendig ferdsel knyttet til liv, helse og sikkerhet.
- o. Oppsetting av større skilt- eller reklameinnretninger.

Listen er ikke uttømmende.

### § 6. *Skjøtsel og vedlikehold*

Bestemmelsene i § 5 er ikke til hinder for:

- a. Vanlig vedlikehold etter bygningenes tradisjon. Hvis det er tvil om hva som er vanlig vedlikehold, skal eier avklare dette med kulturminnemyndigheten.
- b. Mindre istandsettningstiltak av bygninger på antikvarisk grunnlag. Hvis det er tvil om hva som er mindre istandsettningstiltak, skal eier avklare dette med kulturminnemyndigheten.

- c. Vanlig vedlikehold og mindre istandsettingstiltak på antikvarisk grunnlag av kulturminner i tilknytning til bygningers uterom. Eksempler på dette kan være murer, terrasser, terrasseringer, trapper, gjerder, brygger, mv. Eier skal redegjøre for tiltakets art og utførelse med kulturminnemyndigheten før iverksettelse.
- d. Vanlig vedlikehold, reparasjon og mindre tiltak privat og offentlig infrastruktur som for eksempel anlegg for elektrisitet, vannforsyning, brannberedskap, kommunikasjon og andre tekniske anlegg med mindre det endrer det fysiske uttrykket i vesentlig grad.
- e. Vanlig vedlikehold og reparasjon av veier, broer, trapper, brygger og kaier, samt sjømerker av alle slag.
- f. Vanlig vedlikehold av eldre fortøyningsfester på antikvarisk grunnlag. Eier skal rådspørre kulturminnemyndigheten før iverksettelse.
- g. Beiting som ikke er i strid med formålet med fredningen samt oppføring av innhegning i forbindelse med beiting.
- h. Jordbruksdrift som ikke er i strid med formålet med fredningen på eksisterende dyrket mark, beite og utmark.
- i. Styving av trær, rydding av beite og stier som er utsatt for gjengroing.
- j. Hagestell, planting av blomster, bærbusker og nye enkelte frukttrær og prydbusker i eksisterende hager.
- k. Å erstatte døde trær, busker eller andre kulturplanter med tradisjonelle stedegne arter.
- l. Øvrig skjøtsel av landskapet i henhold til gjeldende forvaltningsplan.
- m. Allmenn ferdsel til sjøs.
- n. Tilrettelegging for friluftsliv og allmenn tilgjengelighet forutsatt at det ikke innebærer skjeming eller skade på kulturminner eller kulturmiljøet.
- o. Jakt og fiske etter viltloven og havressurslova.
- p. Motorisert ferdsel på land i forbindelse med tilsyn og jordbruksdrift dersom dette ikke er egnet til å motvirke formålet med fredningen.
- q. Etablering av ny næringsvirksomhet som ikke medfører vesentlige fysiske inngrep i kulturmiljøet.
- r. Forskning og dokumentasjon av godkjent faginstans i alle deler av kulturmiljøet og kulturminnene.
- s. Tiltak i forbindelse med ambulans-, rednings-, politi-, brannvern-, oljevern-, militær-, oppsyns- og annen operativvirksomhet.

Listen er ikke uttømmende

Nye tiltak etter bokstav b, c, f, n, q og r skal varsles kulturminnemyndigheten i god tid før planlagt iverksetting. Kulturminnemyndigheten avgjør i tvilstilfelle om tiltaket er søknadspliktig etter § 7.

#### § 7. *Dispensasjon*

Kulturminnemyndigheten kan etter søknad i særlige tilfeller gi tillatelse til tiltak som ikke medfører vesentlige inngrep i det fredede kulturmiljøet, jf. kulturminneloven § 20 tredje ledd.

Eksempler på slike tiltak kan være:

- a. Tilbakeføring av kulturminner eller landskap til en dokumentert tidligere tilstand, istandsetting etter antikvariske retningslinjer av bygninger, anlegg og uterom i kulturmiljøet og andre tiltak som kan forbedre miljøets karakter.
- b. Mindre fysiske inngrep som ikke vil endre bygningene, andre enkeltelementer eller offentlige eller private landskapsrom i vesentlig grad.
- c. Etablering av ny næringsvirksomhet dersom tiltaket ikke medfører vesentlige inngrep i kulturmiljøet.

### *Kapittel 3. Forvaltningsmyndighet, iverksetting m.m.*

#### § 8. *Forvaltningsmyndighet*

Forvaltningsmyndigheten etter denne forskriften er av Klima- og miljødepartementet lagt til Riksantikvaren eller den Riksantikvaren delegerer slik myndighet.

#### § 9. *Brudd på bestemmelsene*

Overtredelse av § 5 og brudd på varslingsplikten i § 6 straffes etter kulturminneloven § 27.

#### § 10. *Iverksetting av bestemmelsene*

Denne forskriften trer i kraft straks.

## Kartvedlegg



&lt;/a&gt;

21. juni Nr. 1233 2016

**Forskrift om alkohol, Røros kommune, Sør-Trøndelag**

**Hjemmel:** Fastsatt av Røros kommunestyre 21. juni 2016 med hjemmel i lov 13. juni 1997 nr. 55 om serveringsvirksomhet (serveringsloven) og lov 2. juni 1989 nr. 27 om omsetning av alkoholholdig drikk m.v. Kunngjort 27. oktober 2016 kl. 15.30.

**§ 1. Formålet med bevillingspolitikk**

Det vises til rusmiddelpolitisk handlingsplan vedtatt i kommunestyret 26. mai 2016. Kommunen skal regulere omsetning av alkohol, slik at man i størst mulig grad avgrenser samfunnsmessige og individuelle skader, alkoholbruk kan medføre. Deriblant avgrense forbruk av alkoholholdige drikkevarer i lokalsamfunnet.

Det er viktig med:

- Retningslinjer for salgs- og skjenketider, regulert i forskrift
- Lik praksis for reaksjoner på brudd på alkoholloven
- Gjøre vedtak som samsvarer med gjeldende lover og planer
- Opplæring av bevillingshavere
- Følge opp prikkbelastningssystemet knyttet til brudd på lovverk.

Bevillingspolitikken er også viktig med hensyn til folkehelsen. Dette vil spesielt gjelde kommunen sin politikk med hensyn til skjenketider og tilgjengelighet til alkohol.

Kommunen skal ellers legge til rette for rusfrie soner.

**§ 2. Behandling av søknader om salgs- og skjenkebevilling**

Kommunen er ansvarlig for den utøvende bevillingspolitikken, og for kontroll av salgs- og skjenkesteder etter den alkohollovgiving som til en hver tid gjelder.

Bevillingsperioden er inntil 4 år og varer til 30. september året etter at nytt kommunestyre tiltrer.

Det betyr at:

1. Gjeldende bevillinger videreføres til 30. september 2016.
2. Nye bevillinger etter gjeldende plan blir for perioden 1. oktober– 30. september 2020.

Vedtatt etter reglene i alkoholloven med forskrifter, forvaltningslov og delegeringsreglementet i Røros kommune.

**§ 3. Tildeling av skjenkebevilling**

Søknad om bevilling skal inneholde tegning over skjenkearealet, som skal være tydelig definert og avgrenset. Søknader som mangler vesentlig dokumentasjon eller opplysninger skal sendes i retur for ferdigstilling.

**§ 4. Salgstider for øl i forretninger**

- 4.1 uavhengig av forretningens åpnings- og lukketid, kan salgssteder med kommunal bevilling til salg av alkoholholdig drikk med 4,7 volumprosent alkohol eller lavere, tillates til følgende tider:
- Mandag til fredag. Alle dager fra kl. 09.00 til kl. 20.00  
Lørdag fra kl. 09.00 til kl. 18.00
  - Jule- nyttår-, påske- og pinseften skal salg av alkoholholdig drikk med 4,7 volumprosent alkohol eller lavere, være stengt fra kl. 15.00.

**§ 5. Åpningstider for serveringsstedene**

- 5.1 Serveringsstedene med kommunal bevilling skal holde lukket i tiden fra kl. 01.30 til kl. 06.00. Natt til lørdag og natt til søndag holdes lukket i tiden fra kl. 02.30 til kl. 06.00.
- 5.2 Særlige bestemmelser for utendørs servering og skjenking
- Skjenking av alkoholholdig drikk er tillatt i perioden fra kl. 11.00 til kl. 24.00.
  - All uteservering og skjenking skal skjermes med gjerde eller lignende.

**§ 6. Skjenketider for øl og brennevin**

- 6.1 Skjenkestart for alkoholholdig drikk inntil 22 volumprosent (øl og vin) er alle dager fra kl. 11.00.
- 6.2 Skjenkestart av alkoholholdig drikk mellom 22 og 60 volumprosent alkohol (brennevin) er alle dager fra kl. 13.00.
- 6.3 Alminnelig skjenketid for øl, vin og brennevin er til kl. 01.00. Natt til lørdag og natt til søndag utvides skjenketiden til kl. 02.00.
- 6.4 Skjenketiden for ambulerende bevilling eller for en enkelt anledning, eller en bestemt periode, kan etter en konkret og individuell vurdering av formannskapet utvides for alle ukedager til kl. 02.30.

**§ 7. Utfyllende bestemmelser**

- 7.1 Serveringssteder som skjenker alkoholholdig drikk i Røros sentrum (soneplan Bergstaden), skal ha organisert vakt hold etter pålegg gitt av politiet.
- 7.2 Under den årlige Rørosmartnan innvilges det ikke ambulerende skjenkebevilling, eller bevilling ved enkeltanledning i Røros sentrum (soneplan Bergstaden) til andre virksomheter enn etablerte virksomheter med serveringsbevilling.

**§ 8. Kontroll**

Formannskapet er kontrollorgan for salgs- og skjenkebevillingene. Formannskapet fastsetter hyppigheten av kontrollene med bakgrunn i den gjeldende rusmiddelpolitisk handlingsplanen.

**§ 9. Overtredelse**

I 2016 ble det innført nasjonale retningslinjer for håndtering av overtredelser.

Hovedformålet med prikktildelingssystemet er å sikre at brudd på lovverket blir fulgt opp. Prikktildelingssystemet vil gi klare retningslinjer for når en bevilling skal inndras og hvilken reaksjon som normalt skal velges.

- Ved gjentatte overtredelser kan det medføre at bevillingen inndras for resten av perioden, bevillingen faller da bort.

Ordningen er obligatorisk, og kommunen er forpliktet til å følge forskriften.

**§ 10. Delegering**

- 10.1 Etter kommunelovens bestemmelser delegeres følgende til formannskapet
- Inndraging av salgs og skjenkebevillinger
  - Fastsette den årlige salgs- og skjenkeavgiften
  - Fullmakt til å avgjøre søknader om å flytte egen skjenkebevilling fra egne lokaler til andre lokaler ved enkeltanledning (arrangementer).
- 10.2 Delegering til rådmann
- Godkjenning av styrer/stedfortreder i bevillingsperioden, samt tildeling av ambulerende bevilling og ved enkeltanledning
  - Rådmannen kan, når særlige grunner foreligger, gjøre unntak fra gjeldende åpningsbestemmelser for det enkelte serveringssted
  - Tid for anvendelse av ambulerende skjenkebevilling og ved enkeltanledning følger av denne forskrift kapittel 3.

**§ 11. Ikrafttredelse**

- 11.1 Denne forskrift trer ikraft 21. juni 2016.

Samtidig oppheves forskrift 29. mai 2008 nr. 1690 til lov om serveringsvirksomhet og lov om omsetning av alkoholholdig drikk m.m., Holtålen og Røros kommuner, Sør-Trøndelag for Røros kommune.

**Vedlegg**

Reaksjoner ved brudd på alkoholloven

*Nytt prikkssystem*

1. januar 2016 trådte nye regler om prikktildeling i kraft, og kommunene vil da være forpliktet til å tildele salgs- og skjenkesteder et bestemt antall prikker ved regelbrudd. Tolv tildelte prikker i løpet av to år vil føre til en standardreaksjon på inndragning av bevillingen i én uke.

Formålet med ordningen er å bedre salgs- og skjenkestedenes etterlevelse av regelverket og forenkle saksbehandlingen av inndragningssaker i kommunen. Samtidig skal systemet skape større grad av likhet og forutsigbarhet for bevillingshaverne, uavhengig av hvilken kommune de driver næringsvirksomhet i. Helsedirektoratet har samtidig utviklet flere nye verktøy som skal bidra til at det blir enklere for bransjen å oppfylle kravene, blant annet e-læringskurs for ansatte og internkontrollguide.

<i>Prikker</i>	<i>Regelbrudd</i>
8	<ul style="list-style-type: none"> <li>– Salg og skjenking til person under 18 år</li> <li>– Brudd på bistandsplikten</li> <li>– Brudd på kravet om forsvarlig drift</li> <li>– Hindring av kommunal kontroll</li> </ul>
4	<ul style="list-style-type: none"> <li>– Salg og skjenking til åpenbart påvirket person</li> <li>– Brudd på regler om salgs- og skjenketid</li> <li>– Skjenking av alkoholholdig drikk gruppe 3 til person på 18 og 19 år</li> <li>– Brudd på alderskrav for den som selger eller skjenker alkoholholdig drikk</li> </ul>
2	<ul style="list-style-type: none"> <li>– Åpenbart påvirket person i lokale</li> <li>– Mangler ved internkontrollsystemet</li> <li>– Gjentatt narkotikaomsetning på skjenkestedet</li> <li>– Gjentatt diskriminering</li> <li>– Manglende levering av omsetningsoppgave og betaling av gebyr</li> </ul>
1	<ul style="list-style-type: none"> <li>– Brudd på regler om styrer og stedfortreder</li> <li>– Brudd på reglene om alkoholfrie alternativ</li> <li>– Brudd på reglene om skjenkemengde</li> <li>– Konsum av medbrakt alkoholholdig drikk</li> <li>– Gjester tar meg seg alkohol ut av skjenkearealet</li> <li>– Brudd på reglene om plassering av alkoholholdig drikk på salgssted</li> <li>– Brudd på vilkår satt i vedtaket om bevilling m.m.</li> <li>– Brudd på reklameforbudet</li> <li>– Andre overtredelser som omfattes av alkoholloven og § 1–8 første ledd</li> </ul>

**13. okt. Nr. 1234 2016****Vedtekter for gravplassene og krematoriet, Bærum kommune, Akershus**

**Hjemmel:** Fastsatt av Hovedutvalg for miljø, idrett og kultur i Bærum kommune 15. september 2016 med hjemmel i lov 7. juni 1996 nr. 32 om gravplasser, kremasjon og gravferd (gravferdsloven) § 21 første ledd og § 23. Stadfestet av Fylkesmannen i Oslo og Akershus 13. oktober 2016. Kunngjort 27. oktober 2016 kl. 15.30.

**§ 1. Forvaltning- og driftsansvar jf. gravferdsloven § 23**

Bærum kommune ved gravplassforvaltningen er ansvarlig for at kommunens gravplasser og Haslum krematorium forvaltes og driftes i henhold til gjeldende lover og regler.

**§ 2. Definisjoner**

*Fri grav:* tildelt grav til kommunens innbyggere som kan rådes over uten avgift.

*Festegrav:* grav hvor det er inngått avtale om bruk mot betaling av avgift.

*Urnegraver:*

- *ordinær urnegrav:* 4 plasser
- *livsledsager urnegrav:* 2 plasser
- *enkel urnegrav:* 1 plass.

*Kistegravsted:* to eller flere enkle kistegraver som er festet sammen.

*Fredningstid:* tidsrom fra siste gravlegging til graven eller plass i graven kan gjenbrukes til en ny gravlegging.

*Festetid:* den tid det inngås avtale om leie av en grav mot betaling av festeavgift.

*Ansvarlig:* den som står som ansvarlig for en fri grav.

*Fester:* den som står som part i festeavtale.

**§ 3.** *Avdøde fra Bærum*

- 3.1 Avdøde personer bosatt i kommunen har rett til frigrav såfremt graven blir tilvist.
- 3.2 Ved tilvisning av ny kistegrav til avdøde bærumsborgere kan det reserveres en tilleggsgrav ved siden av graven som tas i bruk. Disse gravene utgjør da et kistegravsted. Det må betales festeavgift for den reserverte graven ved reservering.

**§ 4.** *Avdøde bosatt utenfor Bærum*

- 4.1 Avdøde bosatt utenfor kommunen kan gravlegges i Bærum mot at kostnadene ved gravlegging og avgift som ved feste av grav betales.
- 4.2 Gravplassforvaltningen kan etter søknad tilvise ny grav til avdøde bosatt utenfor kommunen.

**§ 5.** *Fredningstid og feste av grav*

- 5.1 Fredningstid er 20 år for både urnegraver og kistegraver. Gravplassforvaltningen kan vedta lengre fredningstid for enkelte graver.
- 5.2 Festetiden er 10 år.
- 5.3 Når det er gått 60 år etter siste gravlegging, kan festeavtalen ikke fornyes uten spesielt samtykke fra gravplassforvaltningen.
- 5.4 Innbetalt festeavgift betales ikke tilbake.
- 5.5 Enkel urnegrav i unavnet og navnet minnelund kan ikke festes etter fredningstidens utløp.
- 5.6 Livsledsager urnegrav kan ikke festes etter fredningstidens utløp av urne nummer 2.
- 5.7 Urnegraver kan ikke festes sammen.

**§ 6.** *Overføring av ansvar for graven ved dødsfall (jf. gravferdsloven § 15 og § 16)*

- 6.1 Når en avdød person står som fester eller gravansvarlig for en grav i Bærum kommune, skal dødsboet innen 6 måneder gi melding til gravplassforvaltningen om hvem ansvaret ønskes overført til. Hvis ingen er oppnevnt innen fristen, faller graven tilbake til gravplassen.
- 6.2 Dersom avdøde skal gravlegges i en grav de selv er ansvarlig for, må graven få oppnevnt en ny gravansvarlig/fester før gravlegging kan finne sted.
- 6.3 Gravminner som har stått uten eier i 12 måneder eller mer, kan bli tatt bort og destruert.

**§ 7.** *Oppbevaring av avdøde før seremoni*

- 7.1 Kjølerom på Haslum krematorium er forbeholdt avdøde fra Bærum, eller avdøde hvor seremoni og gravlegging skal skje i Bærum.
- 7.2 Ingen har adgang til kjølerom eller seremonirom uten tillatelse fra krematorieansatte.
- 7.3 All transport av avdøde må foregå med verdighet og respekt for den tjeneste som utføres.
- 7.4 Ønske om liksyning skal meldes på forhånd til Haslum krematorium. Det kan bare finne sted i kistemottaket etter samtykke fra den som sørger for gravferden og uten medvirkning fra de krematorieansatte.

Når dødsårsak er smittsom sykdom, må kisten merkes tydelig og ikke åpnes uten tillatelse fra helsemyndighet.

**§ 8.** *Gravlegging*

- 8.1 Ved åpning av grav kan jord legges på omkringliggende graver og gravutstyr flyttes for å forebygge skade. Gravplassforvaltningen sørger for istandsetting av området etter gravlegging.

**§ 9.** *Navnet og unavnet minnelund*

- 9.1 Ved gravlegging i navnet minnelund oppføres navn og data på den gravlagte mot betaling av gjeldende avgifter. Navn og data på den gravlagte kan bli stående inntil 40 år mot betaling.
- 9.2 Ved gravlegging i unavnet minnelund er det ikke anledning til å oppføre navn og data på den gravlagte.
- 9.3 Gravplassforvaltningen er ansvarlig for fellesbeplantningen. Det er ikke anledning å sette blomster eller andre dekorgjenstander på selve graven. Det tilrettelegges for å kunne sette avskårne blomster og gravlys ved fellesminnesmerket.

**§ 10.** *Gravminne*

- 10.1 På kistegravsted plasseres gravminnet sentralt i bakkant av gravstedet. På et kistegravsted er det kun tillatt å sette opp ett gravminne.
- 10.2 I de tilfellene der gravminnets tekstflate er full, tillattes det å snu gravminnet og ta i bruk baksiden, eller legge en enkel liggende navneplate i plantebedet i høyde med terreng. Navneplate skal godkjennes av gravplassforvaltningen.
- 10.3 Liggende gravminne som plate eller ubearbeidet naturstein under 50 cm høyde kan delvis graves ned i bakken og legges på en singelseng, såfremt sikkerheten blir ivaretatt.
- 10.4 Det er ikke anledning til å dekke til, bruke trekk eller lignende på eller over gravminnet.
- 10.5 Gravplassforvaltningen er ikke ansvarlig for skader som oppstår på grav eller gravutstyr hverken ved naturhendinger, hærverk eller tyveri. Gravplassforvaltningen er heller ikke ansvarlig for skader på gravutstyr med mindre det er utvist uaktsomhet fra gravplassenes ansatte.

**§ 11. Fastmonterte dekorgjenstander**

- 11.1 Fastmonterte dekorgjenstander på gravminnet er tillatt i den utstrekning det ikke er til sjenanse for andre eller hinder/fare for driften av gravplassene.
- 11.2 Fastmonterte dekorgjenstander som små fugler, figurer etc. montert på gravminnets topp må ikke stikke høyere enn 8 cm over toppen av gravminnet.
- 11.3 Lykt skal plasseres foran på gravminnet, og skal være festet slik at den kan demonteres. Den skal plasseres minimum 15 cm over sokkel eller terreng, og skal ikke stikke ut over gravminnets kant i side eller høyde.
- 11.4 Fastmonterte dekorgjenstander er til enhver tid gravansvarliges ansvar.
- 11.5 Det er ikke anledning til å bruke fastmonterte dekorgjenstander i plantebedet.

**§ 12. Godkjenning av gravminne og fastmonterte dekorgjenstander**

- 12.1 Gravminner, fastmonterte dekorgjenstander, navneplater og gravminnets fundament eller sokkel, regnes som del av gravminnet og skal godkjennes av Gravplassforvaltningen før montering på gravplassen. Det skal benyttes særskilt søknadsskjema.
- 12.2 Godkjent gravminne kan monteres når gravplassforvaltningen har anvist plassering. Inntil gravminnet er satt opp, kan graven merkes med avdødes navn.

**§ 13. Plantebedet, plantemateriale og løse dekorgjenstander**

- 13.1 Når graven er utstyrt med gravminne eller plantebed har gravansvarlig rett og plikt til å vedlikeholde den graven har ansvar for. Arbeidet må skje i samsvar med gjeldende regler.
- 13.2 Foran gravminne kan det opparbeides et plantebed like bredt som gravminnet og inntil maksimum 60 cm målt fra bakkant av gravminnet. Grav eller plantebed kan ikke rammes inn.
- 13.3 Innenfor plantebedet er det anledning til å sette gravlys og/eller blomstervase av uknuselig materiale. Bruk av fakler som gravlys er ikke tillatt. Det er ikke anledning til å oppbevare dekorgjenstander eller hageutstyr bak gravminnet.
- 13.4 Løse dekorgjenstander er gravansvarliges ansvar. Disse må ikke være til sjenanse for andre eller til hinder/fare for driften av gravplassene.
- 13.5 Beplantningen skal ikke overstige gravminnets høyde eller gå utover plantebedet. Gravplassforvaltningen kan fjerne beplantning som ikke er i følge vedtektene.
- 13.6 Planter, kranser og lignende som brukes ved gravferd eller til pynting av grav skal i sin helhet være komposterbart. Bruk av kjemisk ugressmiddel er ikke tillatt.
- 13.7 Plantebed som ikke ønskes beplantet skal tilsåes.

**§ 14. Særbestemmelser for gravfelt og gravminne**

- 14.1 De alminnelige reglene om gravminner i gravferdslovens forskrifter kapittel III gjelder, med mindre graven er omfattet av de til enhver tid gjeldende særbestemmelsene for gravfelt og gravminne i Bærum kommune utarbeidet av Gravplassforvaltningen.

**§ 15. Bevaring**

- 15.1 Gravplassforvaltningen kan vedta at områder av gravplassen eller enkeltgraver med gravminner skal bevares jf. Gravferdsforskriften § 27. Gravfester som er berørt av vedtaket, underrettes særskilt.
- 15.2 I området som er vedtatt bevart kan gravminne yngre enn 60 år fjernes. Eventuelt nytt gravminne skal i hvert enkelt tilfelle godkjennes av gravplassforvaltningen.

Ved vurdering skal det legges særlig vekt på materialbruk, form og størrelse, slik at det nye gravminnet i størst mulig grad harmonerer med området og gravminner som er bevart.

- 15.3 Ved fornyelse eller overføring av festeavtale på enkeltgraver med gravminner som er vedtatt bevart gjelder følgende:
  - a) Bevaring av gravminnet skal ikke være til hinder for videre bruk av grav, men gravplassforvaltningen kan kreve urnegravlegging der hensyn til bevaring av gravminne er i konflikt med gjennomføring av kistegravlegging.
  - b) Gravminnet skal ikke fjernes eller erstattes. Når festeavtalen opphører overtar gravplassforvaltningen ansvar for gravminnet.
  - c) Gravminne skal ikke tilføres nye elementer i form av lykter, vaser, figurer e.l. Eksisterende dekorgjenstander som er en del av det opprinnelige gravminnet eller utsmykningen skal ikke fjernes.
  - d) I de tilfellene der gravminnets tekstflate er full, tillattes det å snu gravminnet og ta i bruk baksiden eller sokkelen. Dersom dette ikke er mulig er det tillatt å legge enkel liggende navneplate i plantebedet, i høyde med terreng. Navnetilføyelser på slike gravminner skal godkjennes av gravplassforvaltningen. Gravminne skal ikke påføres navn på personer som ikke er gravlagt i gravstedet.

**§ 16. Næringsvirksomhet**

- 16.1 Næringsdrivende som ønsker å drive virksomhet på gravplassen skal innhente tillatelse fra gravplassforvaltningen. Gravplassforvaltningen kan stille betingelse ved tillatelsen. Tillatelsen kan tilbakekalles dersom vedkommende ikke retter seg etter betingelsene. Slik virksomhet kan bare omfatte montering og vedlikehold av gravminner og planting og stell av graver.



16.2 Gravplassbetjeningen som privat person kan ikke mot godtgjørelse utføre tjenester for private eller næringsdrivende. De kan heller ikke engasjere seg i salg av varer eller tjenester som har med gravplasser å gjøre.

### § 17. Klage

17.1 Enkeltvedtak fattes av gravplassforvaltningen med klageadgang til Fylkesmannen i Oslo og Akershus.

### § 18. Ikrafttredelse og opphevelse av andre vedtekter

18.1 Disse vedtekter trer i kraft straks de er vedtatt av hovedutvalg for miljø, idrett og kultur i Bærum, og godkjent av Fylkesmannen i Oslo og Akershus. Samtidig oppheves vedtekter 8. oktober 2008<sup>1</sup> for kirkegårdene i Bærum kommune, Akershus.

<sup>1</sup> Ikke kunngjort i Norsk Lovtidend.

### Særbestemmelser for gravfelt og gravminner



## 13. okt. Nr. 1235 2016

### Forskrift om alkohol, Holtålen kommune, Sør-Trøndelag

**Hjemmel:** Fastsatt av Holtålen kommunestyre 13. oktober 2016 med hjemmel i lov 13. juni 1997 nr. 55 om serveringsvirksomhet (serveringsloven) og lov 2. juni 1989 nr. 27 om omsetning av alkoholholdig drikk m.v. Kunngjort 27. oktober 2016 kl. 15.30.

#### § 1. Formålet med bevillingspolitikk

Kommunen skal regulere omsetning av alkohol, slik at man i størst mulig grad avgrenser samfunnsmessige og individuelle skader alkoholbruk kan medføre.

Deriblant avgrense forbruk av alkoholholdige drikkevarer i lokalsamfunnet.

Det er viktig med:

- Retningslinjer for salgs- og skjenketider, regulert i forskrift
- Lik praksis for reaksjoner på brudd på alkoholloven
- Gjøre vedtak som samsvarer med gjeldende lover og planer
- Opplæring av bevillingshavere
- Følge opp prikkbelastningssystemet knyttet til brudd på lovverk.

Bevillingspolitikken er også viktig med hensyn til folkehelsen. Dette vil spesielt gjelde kommunen sin politikk med hensyn til skjenketider og tilgjengelighet til alkohol.

Kommunen skal ellers legge til rette for rusfrie soner.

#### § 2. Behandling av søknader om salgs- og skjenkebevilling

Kommunen er ansvarlig for den utøvende bevillingspolitikken, og for kontroll av salgs- og skjenkesteder etter den alkohollovgivning som til en hver tid gjelder.

Bevillingsperioden er inntil 4 år og varer til 30. september året etter at nytt kommunestyre tiltrer.

Det betyr at gjeldende bevillinger varer fram til 30. september 2020.

Vedtatt etter reglene i alkoholloven med forskrifter, forvaltningslov og delegeringsreglement i Holtålen kommune.

#### § 3. Tildeling av skjenkebevilling

Søknad om bevilling skal inneholde tegning over skjenkearealet, som skal være tydelig definert og avgrenset. Søknader som mangler vesentlig dokumentasjon eller opplysninger skal sendes i retur for ferdigstilling.

#### § 4. Salgstider for øl i forretninger

Uavhengig av forretningens åpnings- og lukketid, kan salgssteder med kommunal bevilling til salg av alkoholholdig drikk med 4,7 volumprosent alkohol eller lavere, tillates til følgende tider:

- a) Mandag til fredag. Alle dager fra kl. 09.00 til kl. 20.00  
Lørdag fra kl. 09.00 til kl. 18.00

I Holtålen kommune gjelder salgstider mandag til fredag fra kl. 08.00 til kl. 20.00 og lørdager fra kl. 08.00 til kl. 18.00.

- b) Jule-, nyttår-, påske- og pinseften skal salg av alkoholholdig drikk med 4,7 volumprosent alkohol eller lavere, være stengt fra kl. 15.00.

I Holtålen skal salg av alkoholholdig drikk med 4,7 volumprosent alkohol eller lavere på jule-, nyttår-, påske- og pinseften, være stengt fra kl. 16.00.

#### § 5. Åpningstider for serveringsstedene

5.1. Serveringsstedene med kommunal bevilling skal holde lukket i tiden fra kl. 01.30 til kl. 06.00. Natt til lørdag og natt til søndag holdes lukket i tiden fra kl. 02.30 til kl. 06.00.

5.2. Særlige bestemmelser for utendørs servering og skjenking.

- a) Skjenking av alkoholholdig drikk er tillatt i perioden fra kl. 11.00 til kl. 24.00

b) All uteservering og skjenking skal skjermes med gjerde eller lignende.

### § 6. Skjenketider for øl og brennevin

- 6.1 Skjenkestart for alkoholholdig drikk inntil 22 volumprosent (øl og vin) er alle dager fra kl. 11.00.  
 6.2 Skjenkestart av alkoholholdig drikk mellom 22 og 60 volumprosent alkohol (brennevin) er alle dager fra kl. 13.00.  
 6.3. Alminnelig skjenketid for øl, vin og brennevin er til kl. 01.00. Natt til lørdag og natt til søndag utvides skjenketiden til kl. 02.00.  
 6.4. Skjenketiden for ambulerende bevilling eller for en enkelt anledning, eller en bestemt periode, kan etter en konkret og individuell vurdering av formannskapet utvides for alle ukedager til kl. 02.30.

### § 7. Utfyllende bestemmelser

### § 8. Kontroll

Formannskapet er kontrollorgan for salgs- og skjenkebevillingene.

### § 9. Overtredelse

I 2016 ble det innført nasjonale retningslinjer for håndtering av overtredelser. Hovedformålet med prikktildelingssystemet er å sikre at brudd på lovverket blir fulgt opp. Prikktildelingssystemet vil gi klare retningslinjer for når en bevilling skal inndras og hvilken reaksjon som normalt skal velges.

Ved gjentatte overtredelser kan det medføre at bevillingen inndrag for resten av perioden, bevillingen faller da bort. Ordningen er obligatorisk, og kommunen er forpliktet til å følge forskriften.

### § 10. Delegering

10.1. Etter kommunelovens bestemmelser delegeres følgende til formannskapet

- a) Inndragning av salgs- og skjenkebevillinger
- b) Fastsette den årlige salgs- og skjenkeavgift
- c) Fullmakt til å avgjøre søknader om å flytte egen skjenkebevilling fra egne lokaler til andre lokaler ved enkeltanledning (arrangementer).

10.2. Delegering til rådmann

- a) Godkjenning av styrer/stedfortreder i bevillingsperioden, samt tildeling av ambulerende bevilling og ved enkeltanledning
- b) Rådmannen kan, når særlige grunner foreligger, gjøre unntak fra gjeldende åpningsbestemmelser for det enkelte serveringssted.
- c) Tid for anvendelse av ambulerende skjenkebevilling og ved enkeltanledning følger av denne forskrift kapittel 3.

### § 11. Ikrafttredelse

Denne forskrift trer i kraft 13. oktober 2016.

Samtidig oppheves forskrift 29. mai 2008 nr. 1690 til lov om serveringsvirksomhet og lov om omsetning av alkoholholdig drikk m.m., Holtålen og Røros kommuner, Sør-Trøndelag for Holtålen kommune.

### Vedlegg

Reaksjoner ved brudd på alkoholloven

#### Nytt prikkssystem

1. januar 2016 trådte nye regler om prikktildeling i kraft, og kommunene vil da være forpliktet til å tildele salgs- og skjenkesteder et bestemt antall prikker ved regelbrudd. Tolv tildelte prikker i løpet av to år vil føre til en standardreaksjon på inndragning av bevillingen i én uke.

Formålet med ordningen er å bedre salgs- og skjenkestedenes etterlevelse av regelverket og forenkle saksbehandlingen av inndragningssaker i kommunen. Samtidig skal systemet skape større grad av likhet og forutsigbarhet for bevillingshaverne, uavhengig av hvilken kommune de driver næringsvirksomhet i. Helsedirektoratet har samtidig utviklet flere nye verktøy som skal bidra til at det blir enklere for bransjen å oppfylle kravene, blant annet e-læringskurs for ansatte og internkontrollguide.

Prikker	Regelbrudd
8	<ul style="list-style-type: none"> <li>– Salg og skjenking til person under 18 år</li> <li>– Brudd på bistandsplikten</li> <li>– Brudd på kravet om forsvarlig drift</li> <li>– Hindring av kommunal kontroll</li> </ul>
4	<ul style="list-style-type: none"> <li>– Salg og skjenking til åpenbart påvirket person</li> <li>– Brudd på regler om salgs- og skjenketid</li> <li>– Skjenking av alkoholholdig drikk gruppe 3 til person på 18 og 19 år</li> <li>– Brudd på alderskrav for den som selger eller skjenker alkoholholdig drikk</li> </ul>

<i>Prikker</i>	<i>Regelbrudd</i>
2	<ul style="list-style-type: none"> <li>– Åpenbart påvirket person i lokale</li> <li>– Mangler ved internkontrollsystemet</li> <li>– Gjentatt narkotikaomsetning på skjenkestedet</li> <li>– Gjentatt diskriminering</li> <li>– Manglende levering av omsetningsoppgave og betaling av gebyr</li> </ul>
1	<ul style="list-style-type: none"> <li>– Brudd på regler om styrer og stedfortreder</li> <li>– Brudd på reglene om alkoholfrie alternativ</li> <li>– Brudd på reglene om skjenkemengde</li> <li>– Konsum av medbrakt alkoholholdig drikk</li> <li>– Gjester tar meg seg alkohol ut av skjenkearealet</li> <li>– Brudd på reglene om plassering av alkoholholdig drikk på salgssted</li> <li>– Brudd på vilkår satt i vedtaket om bevilling m.m.</li> <li>– Brudd på reklameforbudet</li> <li>– Andre overtredelser som omfattes av alkoholloven og § 1–8 første ledd</li> </ul>

## 20. okt. Nr. 1236 2016

### Forskrift om endring i forskrift om open brenning og brenning av avfall i småomnar, Hå kommune, Rogaland

**Heimel:** Fastsett av Hå kommunestyre 20. oktober 2016 med heimel i lov 13. mars 1981 nr. 6 om vern mot forurensninger og om avfall (forensningsloven) § 9, jf. delegeringsvedtak 19. juli 2001 nr. 1706 og lov 14. juni 2002 nr. 20 om vern mot brann, eksplosjon og ulykker med farlig stoff og om brannvesenets redningsoppgaver (brann- og eksplosjonsvernloven) kap. 2 og kap. 7. Kunngjort 27. oktober 2016 kl. 15.30.

#### I

I forskrift 5. april 2011 nr. 357 om open brenning og brenning av avfall i småomner, Hå kommune, Rogaland, blir det gjort følgjande endring:

§ 5 skal lyde:

#### § 5. *Unntak frå forbodet*

Følgjande brenning er likevel tillate:

- a) Open brenning på grillinnretning eller utepeis basert på grillkol eller vedkubbar.
- b) Bålbrenning som del av natur og friluftsliv i perioden 15. september til 15. april.
- c) Brenning i vedomn, av avfallstrevirke som ikkje inneheld miljøfarlege stoff (til dømes impregnert eller malt trevirke).
- d) Sankthansbål (det er berre tillate å brenna greiner og anna reint trevirke). Dette skal meldast til brannvernet seinast fire dagar på førehand.
- e) Bråtebrenning, lyngbrenning og brenning av kratt i samband med rydding av beite og utmark i perioden 15. september til 15. april.
- f) Hageavfall og trevirke som ikkje inneheld miljøskadelege stoff, på bål mindre enn 2 m<sup>3</sup>, utanfor tettbygde strøk.
- g) Brenning av kondemnabile hus samt generelle sløkkjeøvingar som er ledd i brannvernet sine øvingar.

Brenning etter punkt d, e, f, og g skal varslast til brannvernet. Bålbrenning skal i tillegg godkjennast av grunneigar.

Brenning må skje på dagtid (gjeld ikkje sankthansbål). Det er ikkje tillate med brenning på sun- og heilagdaggar eller påskeaftan. Dette gjeld ikkje brenning etter punkt a, b, c og d. Oppgjort eld må ikkje forlatast før den er fullstendig sløkt. Sløkking skal seinast vera utført før det blir mørkt. Sløkkeutstyr må vera lett tilgjengeleg.

Unntaka i denne føresegna gjeld innanfor rammene av forskrift av 17. desember 2015 nr. 1710 om brannforebygging.

#### II

Endringane i § 5 trer i kraft frå 1. november 2016.

## 20. okt. Nr. 1237 2016

### Forskrift om endring i forskrift om tillatte vektor og dimensjonar for køyretøy på fylkes- og kommunale vegar, Hordaland

**Heimel:** Fastsett av Statens vegvesen Region Vest 20. oktober 2016 med heimel i lov 18. juni 1965 nr. 4 om vegtrafikk (vegtrafikkloven) § 13 og delegeringsvedtak 24. november 1980 nr. 1, jf. forskrift 25. januar 1990 nr. 92 om bruk av kjøretøy § 5–3 nr. 2 bokstav a. Kunngjort 27. oktober 2016 kl. 15.30.

*I*

I forskrift 28. september 2016 nr. 1122 om tillatte vektor og dimensjonar for køyretøy på fylkes- og kommunale vegar, Hordaland blir det gjort følgjande endring for Bergen, Fjell og Lindås:

*II*

Endringa trer i kraft 28. oktober 2016.

**20. okt. Nr. 1238 2016****Forskrift om endring i forskrift om tillatte vektor og dimensjonar for køyretøy på fylkes- og kommunale vegar, Sogn og Fjordane**

**Heimel:** Fastsatt av Statens vegvesen Region Vest 20. oktober 2016 med heimel i lov 18. juni 1965 nr. 4 om vegtrafikk (vegtrafikkloven) § 13 og delegeringsvedtak 24. november 1980 nr. 1, jf. forskrift 25. januar 1990 nr. 92 om bruk av kjøretøy § 5–3 nr. 2 bokstav a. Kunngjort 27. oktober 2016 kl. 15.30.

*I*

I forskrift 28. september 2016 nr. 1124 om tillatte vektor og dimensjonar for køyretøy på fylkes- og kommunale vegar, Sogn og Fjordane blir det gjort følgjande endring for Førde, Selje og Stryn:

*II*

Endringa trer i kraft 28. oktober 2016.

**25. okt. Nr. 1239 2016****Forskrift om tillatte vektor og dimensjoner for kjøretøy på fylkes- og kommunale vegar, Telemark**

**Hjemmel:** Fastsatt av Statens vegvesen, Region sør 25. oktober 2016 med hjemmel i lov 18. juni 1965 nr. 4 om vegtrafikk (vegtrafikkloven) § 13 og delegeringsvedtak 24. november 1980 nr. 1, jf. forskrift 25. januar 1990 nr. 92 om bruk av kjøretøy § 5–3 nr. 2 bokstav a og b. Kunngjort 27. oktober 2016 kl. 15.30.

*I*

Det er fastsatt revidert forskrift om vegliste for kjøretøy på fylkes- og kommunale vegar, Telemark. En pdf-versjon kan leses her:

*II*

Denne forskrift gjelder fra 26. oktober 2016. Fra samme dato oppheves forskrift 28. september 2016 nr. 1118 om tillatte vektor og dimensjoner for kjøretøy på fylkes- og kommunale vegar, Telemark.

**26. okt. Nr. 1240 2016****Forskrift om endring i forskrift om tillatte vektor og dimensjoner for kjøretøy på fylkes- og kommunale vegar, Akershus og Oslo**

**Hjemmel:** Fastsatt av Statens vegvesen, regionvegkontoret, Region øst 26. oktober 2016 med hjemmel i lov 18. juni 1965 nr. 4 om vegtrafikk (vegtrafikkloven) § 13 og delegeringsvedtak 24. november 1980 nr. 1, jf. forskrift 25. januar 1990 nr. 92 om bruk av kjøretøy § 5–3 nr. 2 bokstav a og b. Kunngjort 27. oktober 2016 kl. 15.30.

*I*

I forskrift 27. september 2016 nr. 1113 om tillatte vektor og dimensjoner for kjøretøy på fylkes- og kommunale vegar, Akershus og Oslo blir det gjort følgende endring for Ullensaker kommune:

Kommune	Veg	Vegstrekning	Veglengde	Bruksklasse		Veggruppe	Tillatt vogntoglengde		Maks totalvekt	
				Sommer	Vinter		Generelt	Tømmer	Generelt	Tømmer
Ullensaker	KV 9175	Næringsparkvegen fra X fv.454 – Jessheim Trafikkstasjon	1580	Bk10		A	19.5		50	
Ullensaker	KV 4100	Gamlevegen	1222	Bk10		A	19.5		50	

## II

Endringen gjelder fra 28. oktober 2016.

## 15. sept. Nr. 1267 2016

**Forskrift om hundehold, Risør kommune, Aust-Agder**

**Hjemmel:** Fastsatt av Risør kommunestyre 15. september 2016 med hjemmel i lov 4. juli 2003 nr. 74 om hundehold (hundeloven). Kunngjort 3. november 2016 kl. 14.45.

**§ 1. Formål:**

Risør kommune ønsker gjennom denne forskrift å:

- fremme et positivt og ansvarlig hundehold som ivaretar hensynet til miljø, sikkerhet, trygghet og alminnelig ro og orden.
- reducere konfliktnivået mellom hundeholdere og allmennheten.
- forhindre at kommunens innbyggere og besøkende, spesielt barn, blir skremt av hunder.

**§ 2. Virkeområde og definisjon:**

Denne forskrift gir sammen med hundeloven regler for hundeholdet i Risør kommune.

**§ 3. Om båndtvang:**

Hunder skal i følgende områder i Risør kommune holdes i bånd, eller være forsvarlig innestengt/inngjerdet:

- i tilknytning til boligområder og handleområder
- i parker, anlegg for lek, idrett og sport eller rekreasjon
- på følgende bestemte/angitte turstier, turveier, utsiktspunkt og badeplasser
  - Idrettsanleggene i kommunen.
  - Hele Urheia, inkl. badeplasser, gapahuk og festningsanlegget.
  - Randvik–Flisvikastien.
- På følgende holmer/badeplasser i skjærgården:
  - Alle kommunale øyer.
  - Randvik badeplass Østre og Vestre.
  - Linpon.
  - Mindalen.
  - Saltbuholmen.
  - Karolina badeplass.
  - Risøya og Store Vardøya unntas båndtvang i perioden 21. august–23. desember i forbindelse med trening av unghunder i henhold til gjeldende viltforvaltningsplan.
  - I henhold til godkjent viltforvaltningsplan inngått med Risør Jeger og fiskerforening, Tryta, gis foreningen tillatelse til bruk av løs hund på alle øyer i forbindelse med jakt/fangst av rovdyr/rådyr i perioden 1. oktober–1. april, forutsatt at husdyreier informeres slik at dyrene kan samles i sankehager for å unngå stress/skader.
  - Store Vardøya unntas båndtvang i forbindelse med trening av unghunder i henhold til gjeldende viltforvaltningsplan, forutsatt at husdyreier informeres slik at dyrene kan samles i sankehager for å unngå stress/skader.
- Rådmannen kan under ekstraordinære forhold utvide båndtvangen til hele året og for hele kommunen.

**§ 4. Merking av hund**

Hund skal være utstyrt med halsbånd med navn, adresse og telefonnummer til eieren eller den som har ansvaret for hunden.

**§ 5. Forbud mot hunder på særskilt områder**

I Risør kommune har hunder ikke adgang til

- skoleområdene (gjelder ikke veien over barne- og ungdomsskolen i Risør, fra bussholdeplassen i Grønningveien til Caspersensvei)
- kommunale barnehager
- Hasdalparken

- d) Sagjordet badeplass/lekeplass/ballbinge
- c) kirkegårder og gravplasser/urnelunder.

Bestemmelsen gjelder ikke hund som ledsager blinde eller svaksynte (førerhunder), eller tjenestehunder i arbeid. Rektor/barnehagestyrer kan gi dispensasjon i særlige tilfeller for den enkelte skole/barnehage. Pårørende med hund har anledning til å ta denne med, i bånd, ved gravbesøk.

#### § 6. *Om ro, orden og renhold*

- a) Personer med ansvar for hund, skal straks fjerne ekskrementer fra sin hund på fortau, gater, veier, plasser, rabatter, bru, brygge, strand, lekeplasser, parker eller annet sted som er alminnelig benyttet eller bestemt for alminnelig ferdsel. Det er ikke tillatt å etterlate poser med hundeeskrementer andre steder enn i offentlig renovasjonsordning.
- b) Hundeeier eller den som har ansvaret for hund, plikter å unngå at hunden skaper sjenerende støy og lukt for omgivelsene.

#### § 7. *Dispensasjon*

Rådmannen kan etter skriftlig søknad, i særlige tilfeller, dispensere fra bestemmelsene i § 3 i denne forskrift, ved gjennomføring av spesielle arrangement.

#### § 8. *Sanksjoner*

Brudd på denne forskrift er straffbart og kan straffes i tråd med straffebestemmelsen i lov om hundehold § 28.

#### § 9. *Ikrafttreden*

Denne forskrift trer i kraft fra kunngjøringsdato i Norsk Lovtidend.

## 22. sept. Nr. 1268 2016

### **Forskrift om vann- og avløpsgebyr, Hemnes kommune, Nordland**

**Hjemmel:** Fastsatt av Hemnes kommunestyre 22. september 2016 med hjemmel i lov 16. mars 2012 nr. 12 om kommunale vass- og avløpsanlegg § 3 og forskrift 1. juni 2004 nr. 931 om begrenning av forurensning (forurensningsforskriften) § 16–1 og § 11–4. Kunngjort 3. november 2016 kl. 14.45.

#### *1. Innledende bestemmelser*

##### § 1–1. *Generelt*

Vann- og avløpstjenestene tilhører kommunens sjølkostområde og finansieres av abonnentene gjennom gebyr på tjenestene. Forholdet mellom abonnenten og kommunen er regulert av lover og forskrifter. Foruten denne forskrift gjelder Standard abonnementsvilkår for vann og avløp (Oslo 2008). Viktige bestemmelser er gitt i følgende dokumenter:

1. Lov 16. mars 2012 nr. 12 om kommunale vass- og avløpsavgifter
2. Forskrift 1. juni 2004 nr. 931 om begrenning av forurensning, kapittel 16 om kommunale vass- og avløpsgebyr
3. Forskrift 22. september 2016 nr. 1268 om vann- og avløpsgebyr, Hemnes kommune, Nordland (dette dokumentet)
4. Gebyrregulativ for det enkelte år.

##### § 1–2. *Forskriftens virkeområde og formål*

Denne forskriften gjelder for alle kommunens abonnenter og gir bestemmelser om beregning og innbetaling av de gebyrer abonnentene skal betale for de vann- og avløpstjenester kommunen leverer.

##### § 1–3. *Definisjoner*

- a) *(Felles) privat stikkledning:* Ledning eid av abonnent(er) som knytter dennes/deres sanitærinstallasjoner til kommunalt nett. For vann regnes ledningen fra bygningen til hovedvannledningen inkludert anboringsklave. For avløp og overvann regnes ledningen til hovedledningen inkludert grenrør på denne.
- b) *Abbonent:* Eier eller fester av eiendom som er tilknyttet kommunens vann- og avløpsanlegg direkte eller gjennom privat stikkledning. En abonnent kan også være en fester av eiendom der festeavtalen ikke er registrert i grunnboken, men der festeren eier bygningene på tomte og utøver festerett slik som det fremgår av tomtfesteloven. For festeavtaler med kort festetid kan det avtales at andre enn fester skal være abonnent. Abonnenten kan være pålagt tilknytning etter plan- og bygningslovens kapittel 27.
- c) *Abonnement:* Avtale mellom abonnenten og kommunen om vann- eller avløpstjenester gjennom tilknytning av sanitærinstallasjoner, og tilknytning av private vann- og avløpsanlegg til kommunens vann- og avløpsanlegg. Avtalen må ikke være skriftlig. Avtalen kan omfatte tilknytning via privat fellesledning.
- d) *Eiendom:* Fast eiendom registrert som sjølstendig enhet i matrikkelen. Som eiendom regnes også seksjon etablert i henhold til lovgivningen om eierseksjoner.
- e) *Bruksenhet:* Rom eller samling rom og åpne deler som sammen anvendes i en bestemt hensikt av en bruker, som kan være eier, leier eller annen bruksrettshaver. En bruksenhet kan være en bygning, flere bygninger eller del av bygning.
- f) *Bygg:* Bygning/byggverk/konstruksjon med eget bygningsnummer i matrikkelen.

- g) *Fritidsbolig*: Bygning som er registrert som fritidsbolig i matrikkelen (bygningstype 161–163).
- h) *Bruksareal (BRA)*: Bruksareal for bygg eller fritidsbolig som er registrert i matrikkelen.
- i) *Avløpsvann*: Både sanitært og industrielt avløps- og overvann.
- j) *Næringsvirksomhet*: Ervervsmessig virksomhet.
- k) *Offentlig virksomhet*: Virksomhet drevet av staten, fylkeskommunen eller kommunen.
- l) *Foreningslokale*: Lokale for private sammenslutninger som driver virksomhet som ikke har erverv som formål.

#### § 1–4. *Gebyrtyper*

Følgende gebyrtyper gjelder for kommunens vann- og avløpstjenester:

- Engangsgebyr for tilknytning til vann og/eller avløp
- Årsgebyr som deles i et fastledd og et forbruksledd
- Gebyr for vannmåler
- Gebyr for stengning og gjenåpning av vannforsyning.

### 2. *Nærmere om de enkelte gebyr*

#### § 2–1. *Engangsgebyr*

Engangsgebyret betales for tilknytning til kommunens vann- og avløpsnett av både bebyggt eiendom og ved førstegangsoppføring av bruksenhet. Gebyret beregnes etter to satser.

- a) Normal sats: Det betales normal sats når nybygg/tilbygg tilknyttes kommunalt nett uten at det betales refusjon eller annen form for opparbeidingskostnader. Satsen beregnes etter bruksareal. Kommunestyret kan vedta redusert sats for nærmere angitte tomter.
- b) Lav sats: Det betales lav sats for tilknytning av eksisterende bygg og anlegg og for nybygg/tilbygg når det er betalt refusjon eller annen form for opparbeidingskostnad for VA-anlegg, og dette er utført etter planer godkjent av kommunen.

For bolighus, borettslag og fritidsbolig betales engangsgebyr for tilknytning per bruksenhet. For tilbygg/påbygg som medfører ny bruksenhet, betales nytt tilknytningsgebyr.

For foreningslokale betales tilknytningsgebyr for en bruksenhet for det arealet som nyttes til formålet.

For offentlig virksomhet og næringsvirksomhet inkludert driftsbygninger på gårdsbruk betales tilknytningsgebyr per bruksenhet. Kontor- og forretningslokaler i boligbygg betaler tilknytningsgebyr for en bruksenhet for areal brukt til formålet.

Gebyrplikten inntreder ved tilknytning.

Størrelsen på gebyret fastsettes av kommunestyret i gebyrregulativet.

Kommunen v/Teknisk- og miljøutvalget kan inngå særavtaler med utbygger om avvikende engangsgebyr for tilknytning i tilfeller som gir stor ulikhet i gebyrbelastning.

#### § 2–2. *Årsgebyr*

Årsgebyret betales av alle abonnenter og består av

- fastledd og
- forbruksledd.

Gebyrplikt inntreder ved tilknytning for abonnenter med stipulert forbruk og ved montering av vannmåler for abonnenter med målt forbruk.

Årsgebyrets fordeling mellom fastledd og forbruksledd og gebyrets størrelse fastsettes av kommunestyret i gebyrregulativet.

Fastleddet er likt for alle abonnenter.

Forbruksleddet beregnes etter pris per volumenhet for vann og faktisk eller stipulert forbruk.

Faktisk forbruk er målt forbruk.

Stipulert forbruk er beregnet etter abonnentens BRA (bruksareal) oppgitt i matrikkelen og et stipulert forbruk per arealenhet. Fritidsboliger har et redusert stipulert forbruk. Kommunestyret fastsetter det stipulerte forbruket i gebyrregulativet.

Næringsvirksomhet, offentlig virksomhet og abonnenter med antatt avvikende forbruk skal ha vannmåler, og forbruksleddet gjøres opp etter faktisk vannforbruk.

Alle andre abonnenter har rett til å kreve vannmåler installert. Kommunen kan pålegge abonnenter å installere vannmåler. Installering og vedlikehold av vannmåler bekostes av abonnenten.

For alle abonnenter gjelder at avløpsmengde regnes lik vannmengde, se § 2–5.

#### § 2–3. *Gebyr for vannmåler*

Alle vannmålere eies av kommunen og leies ut til abonnenten på de vilkår kommunestyret fastsetter i Gebyrregulativet. Abonnenten dekker alle kostnader knyttet til installasjon og drift, herunder avlesing.

#### § 2–4. *Gebyr for stengning av vannforsyning*

Stengning av vannforsyning kan skje enten ved plombering av ledningen på synlig sted eller ved avstengning på anboringsklave. Alle kostnader ved avstengning skal bæres av abonnenten.

Kommunen skal inspisere/kontrollere avstengningen. Gebyr for dette fastsettes i gebyrregulativet.

**§ 2-5. Avvik i årsgebyret**

Dersom avløpsmengden fra en abonnent er vesentlig større eller mindre enn det målte vannforbruk, kan forbruksleddet for avløp baseres på målt eller stipulert/beregnet avløpsmengde.

For næringsvirksomhet og offentlig virksomhet, hvor avløpsvannets sammensetning avviker betydelig fra vanlig husholdningsavløp og virker hhv. fordyrende/besparende på drift og vedlikehold av kommunens avløpsanlegg, kan det beregnes et påslag/fradrag på forbruksleddet for avløp basert på de forventede ekstrautgiftene/besparelsene.

For restriksjoner på vannforbruk eller kortere avbrudd i leveranse av VA-tjenester vises til Standard abonnementsvilkår for vann og avløp.

**§ 2-6. Midlertidig tilknytning**

Midlertidig tilknytning gjelder for bygg og anlegg som bruker vann- og avløpstjenester i et begrenset tidsrom. Midlertidig tilknytning gjelder fra tilkobling har skjedd til tilkoblingen er avstengt.

Abonnenten vil normalt være tiltakshaveren for det midlertidige bygget eller anlegget og har ordinær gebyrplikt med satser fastsatt av kommunestyret i gebyrregulativet.

**§ 2-7. Tilleggsgebyr**

Tilleggsgebyr kan ilegges der abonnenten unnlater å etterkomme kommunens krav om utbedring av eget vann- og/eller avløpsanlegg innen gitt frist, og der dette medfører merkostnader eller risiko for andre abonnenter eller kommunen.

Gebyret skal faktureres raskt etter at en frist er utløpt. Gebyrets størrelse bestemmes av kommunen og skal stå i forhold til kommunens kostnader knyttet til forholdet.

**§ 2-8. Betaling av gebyr**

Abonnenten er ansvarlig for at gebyrene betales sjøl om fakturamottaker er en annen (se § 3-1).

Engangsgebyr for tilknytning faktureres når det aktuelle tiltaket er godkjent etter plan- og bygningsloven (tillatelse til tiltak) og forfaller til betaling seinest ved tilknytning.

Årsgebyr faktureres på 3 terminer per år. Gebyr ved midlertidig tilknytning og tilleggsgebyr faktureres særskilt.

Avlesing av målt vannforbruk foretas én gang per år. Forbruksleddet faktureres à konto per termin basert på fjorårets forbruk. Avregning skjer fortrinnsvis på faktura for 1. termin året etter.

Dersom vannforbruket har endret seg vesentlig fra siste måleravlesning avtales nytt à konto-beløp.

Årsgebyr skal betales inntil vanntilkoplingen er avstengt. Ny tilknytning av samme eiendom krever ikke nytt engangsgebyr for tilknytning. Både frakopling og ny tilkopling bekostes av abonnenten.

**3. Avsluttende bestemmelser****§ 3-1. Sikkerhet**

Krav på årsgebyr er sikret med pant i eiendommen etter panteloven § 6-1. Gebyrene kan kreves inn av kommunen etter regler for innkreving av skatt.

**§ 3-2. Vedtaksmyndighet**

Vedtak etter denne forskrift fattes av Teknisk- og miljøutvalget eller rådmannen.

**§ 3-3. Klage**

Vedtak om gebyrenes størrelse, som fremkommer av gebyrregulativet, regnes som forskrift, jf. forvaltningslovens § 2 første ledd bokstav c. Dette er ikke enkeltvedtak og kan derfor ikke påklages.

Når det fattes enkeltvedtak etter denne forskrift skal abonnenten informeres om den klageadgang som er gitt i forvaltningsloven. Klagenemnd er Teknisk- og miljøutvalget.

**§ 3-4. Ikrafttredelse**

Denne forskrift trer i kraft ved kunngjøring.

**24. okt. Nr. 1269 2016****Forskrift om endring i forskrift om vern av Eventyrskogen naturreservat, Lindesnes kommune, Vest-Agder**

**Hjemmel:** Fastsatt av Miljødirektoratet 24. oktober 2016 med hjemmel i lov 19. juni 2009 nr. 100 om forvaltning av naturens mangfold (naturmangfoldloven) § 34 sjettede ledd, delegeringsvedtak 9. oktober 2015 nr. 1178 og delegeringsvedtak 20. oktober 2015 nr. 1905. Kunngjort 3. november 2016 kl. 14.45.

**I**

I forskrift 17. desember 2010 nr. 1636 om vern av Eventyrskogen naturreservat, Lindesnes kommune, Vest-Agder, gjøres følgende endringer:

§ 2 skal lyde:

**§ 2. Geografisk avgrensning**

Naturreservatet berører gnr./bnr. 58/1 i Lindesnes kommune.



Naturreservatet dekker et totalareal på ca. 689 dekar. Grensene for naturreservatet går fram av kart datert Miljødirektoratet september 2016. De nøyaktige grensene for naturreservatet skal avmerkes i marka. Knekkpunktene skal koordinatfestes.

Verneforskriften med kart oppbevares i Lindesnes kommune, hos Fylkesmannen i Aust- og Vest-Agder, i Miljødirektoratet og i Klima- og miljødepartementet.

## II

Denne forskriften trer i kraft straks.

### 26. okt. Nr. 1270 2016

#### **Forskrift om inntak til videregående opplæring og formidling til læreplass, Oslo kommune, Oslo**

**Hjemmel:** Fastsatt av Oslo bystyre 26. oktober 2016 med hjemmel i forskrift 23. juni 2006 nr. 724 til opplæringslova, § 6–2 og § 6A–2, jf. lov 17. juli 1998 nr. 61 om grunnskolen og den videregående opplæringa (opplæringslova). Kunngjort 3. november 2016 kl. 14.45.

##### *I. Inntak til videregående skole*

###### **§ 1. Fordeling på skoler: Utdanningsprogrammene på videregående trinn 1 (Vg1)**

Det fastsettes følgende inntaksbestemmelser for utdanningsprogrammene på videregående trinn 1 i Oslo: Inntak til utdanningsprogram på grunnlag av konkurransepoeng basert på karakterer fra grunnskolen. Fordeling på skoler skjer etter samme prinsipp.

###### **§ 2. Undervisning i spesielle språkfag – Utdanningsprogram for studiespesialisering**

Det legges til rette for at alle elever på Vg1 studiespesialisering (uten formgivingsfag) kan søke spesielle språkfag som russisk, japansk og lignende.

###### **§ 3. Fordeling på skoler: Utdanningsprogram for musikk, dans og drama – Vg1**

Ved inntak til Vg1 musikk, dans og drama fordeles inntil 50 % av plassene på grunnlag av inntaksprøve og 50 % av plassene på grunnlag av karakterpoeng fra grunnskolen, jf. forskrift til opplæringslova § 6–11 første ledd.

###### **§ 4. Fordeling på skoler: Utdanningsprogram for studiespesialisering – Videregående trinn 2 (Vg2)**

Ved inntak til programområdene Vg2 realfag og Vg2 språk, samfunnsfag og økonomi gis elever og utvekslings elever fra egen skole fortrinn fremfor elever fra andre skoler. De to gruppene behandles likt. Fortrinnet omfatter elever på Vg1 studiespesialisering (uten formgivingsfag) som søker påfølgende programområde det påfølgende skoleåret. Dersom det er flere søkere med fortrinn til Vg2 på egen skole enn det er elevplasser ved den aktuelle skolen og programområdet, avgjøres inntaket etter vanlig poengkonkurranse mellom søkere med fortrinn.

###### **§ 5. Fordeling på skoler: Utdanningsprogram for studiespesialisering – Videregående trinn 3 (Vg3)**

Ved inntak til programområdene Vg3 realfag og Vg3 språk, samfunnsfag og økonomi gis elever og utvekslings elever fra egen skole fortrinn fremfor elever fra andre skoler. De to gruppene behandles likt. Fortrinnet omfatter elever på henholdsvis Vg2 realfag og Vg2 språk, samfunnsfag og økonomi som søker påfølgende programområde det påfølgende skoleåret.

Dersom det er flere søkere med fortrinn til Vg3 på egen skole enn det er elevplasser ved den aktuelle skolen og programområdet, avgjøres inntaket etter vanlig poengkonkurranse mellom søkere med fortrinn.

###### **§ 6. Fordeling på skoler: Utdanningsprogram for musikk, dans og drama – Vg2**

Ved inntak til programområdene Vg2 musikk, Vg2 dans og Vg2 drama gis elever og utvekslings elever fra egen skole fortrinn fremfor elever fra andre skoler. De to gruppene behandles likt. Fortrinnet omfatter elever på henholdsvis Vg1 musikk, Vg1 dans og Vg1 drama som søker påfølgende programområde det påfølgende skoleåret. Dersom det er flere søkere med fortrinn til Vg2 på egen skole enn det er elevplasser ved den aktuelle skolen og programområdet, avgjøres inntaket etter vanlig poengkonkurranse mellom søkere med fortrinn.

###### **§ 7. Fordeling på skoler: Utdanningsprogram for musikk, dans og drama – Vg3**

Ved inntak til programområdene Vg3 musikk, Vg3 dans og Vg3 drama gis elever og utvekslings elever fra egen skole fortrinn fremfor elever fra andre skoler. De to gruppene behandles likt. Fortrinnet omfatter elever på henholdsvis Vg2 musikk, Vg2 dans og Vg2 drama som søker påfølgende programområde det påfølgende skoleåret. Dersom det er flere søkere med fortrinn til opprykk til Vg3 på egen skole enn det er elevplasser ved den aktuelle skolen og programområdet, avgjøres inntaket etter vanlig poengkonkurranse mellom søkere med fortrinn.

###### **§ 8. Fordeling på skoler: Utdanningsprogram for idrettsfag – Vg2**

Ved inntak til programområdet Vg2 idrettsfag gis elever og utvekslings elever fra egen skole fortrinn fremfor elever fra andre skoler. De to gruppene behandles likt. Fortrinnet omfatter elever på Vg1 idrettsfag som søker påfølgende programområde det påfølgende skoleåret. Dersom det er flere søkere med fortrinn til Vg2 på egen skole enn det er elevplasser ved den aktuelle skolen og programområdet, avgjøres inntaket etter vanlig poengkonkurranse mellom søkere med fortrinn.

**§ 9. Fordeling på skoler: Utdanningsprogram for idrettsfag – Vg3**

Ved inntak til programområdet Vg3 idrettsfag gis elever og utvekslings elever fra egen skole fortrinn fremfor elever fra andre skoler. De to gruppene behandles likt. Fortrinnet omfatter elever på Vg2 idrettsfag som søker påfølgende programområde det påfølgende skoleåret. Dersom det er flere søkere med fortrinn til Vg3 på egen skole enn det er elevplasser ved den aktuelle skolen og programområdet, avgjøres inntaket etter vanlig poengkonkurranse mellom søkere med fortrinn.

**§ 10. Fordeling på skoler – Utdanningsprogram for medier og kommunikasjon – Vg2**

Ved inntak til programområdet Vg2 medier og kommunikasjon gis elever og utvekslings elever fra egen skole fortrinn fremfor elever fra andre skoler. De to gruppene behandles likt. Fortrinnet omfatter elever på Vg1 medier og kommunikasjon som søker påfølgende programområde det påfølgende skoleåret. Dersom det er flere søkere med fortrinn til Vg2 på egen skole enn det er elevplasser ved den aktuelle skolen og programområdet, avgjøres inntaket etter vanlig poengkonkurranse mellom søkere med fortrinn.

**§ 11. Fordeling på skoler – Utdanningsprogram for medier og kommunikasjon – Vg3**

Ved inntak til programområdet Vg3 medier og kommunikasjon gis elever og utvekslings elever fra egen skole fortrinn fremfor elever fra andre skoler. De to gruppene behandles likt. Fortrinnet omfatter elever på Vg2 medier og kommunikasjon som søker påfølgende programområde det påfølgende skoleåret. Dersom det er flere søkere med fortrinn til Vg3 på egen skole enn det er elevplasser ved den aktuelle skolen og programområdet, avgjøres inntaket etter vanlig poengkonkurranse mellom søkere med fortrinn.

**§ 12. Fordeling på skoler – Utdanningsprogram for kunst, design og arkitektur – Vg2**

Ved inntak til programområdet Vg2 kunst, design og arkitektur gis elever og utvekslings elever fra egen skole fortrinn fremfor elever fra andre skoler. De to gruppene behandles likt. Fortrinnet omfatter elever på Vg1 kunst, design og arkitektur som søker påfølgende programområde det påfølgende skoleåret. Dersom det er flere søkere med fortrinn til Vg2 på egen skole enn det er elevplasser ved den aktuelle skolen og programområdet, avgjøres inntaket etter vanlig poengkonkurranse mellom søkere med fortrinn.

**§ 13. Fordeling på skoler – Utdanningsprogram for kunst, design og arkitektur – Vg3**

Ved inntak til programområdet Vg3 kunst, design og arkitektur gis elever og utvekslings elever fra egen skole fortrinn fremfor elever fra andre skoler. De to gruppene behandles likt. Fortrinnet omfatter elever på Vg2 kunst, design og arkitektur som søker påfølgende programområde det påfølgende skoleåret. Dersom det er flere søkere med fortrinn til Vg3 på egen skole enn det er elevplasser ved den aktuelle skolen og programområdet, avgjøres inntaket etter vanlig poengkonkurranse mellom søkere med fortrinn.

**§ 14. Fordeling på skoler – Øvrige utdanningsprogram – Vg2 og Vg3**

Søkere som har konkurrert seg inn på et programområde fordeles mellom skolene som tilbyr programområdet etter karakterpoeng fra det programområdet som gir inntaksgrunnlag.

**§ 15. Om minoritetsspråklige søkere**

Særlige bestemmelser om minoritetsspråklige søkere:

- a) Minoritetsspråklige søkere i aldersgruppen 16–19 år uten norsk grunnskole eller tilsvarende behandles som søkere med rett til 3 års videregående opplæring, forutsatt at de:
  - har påbegynt grunnleggende norskopplæring senest semesteret etter at de har fått lovlig adgang til slik opplæring og fullfører slik opplæring med maksimalt timetall senest våren det året de søker, og
  - møter til tester og intervjuer som de innkalles til i forbindelse med søknadsbehandlingen, og
  - søker og påbegynner videregående opplæring, eventuelt egne tilbud for minoritetsspråklige elever, direkte etter fullført grunnleggende norskopplæring, og
  - fullfører egne tilbud.
- b) Minoritetsspråklige søkere i aldersgruppen 16–19 år som tas inn etter individuell vurdering til et opplæringsløp som strekker seg ut over den perioden søkeren har opplæringsrett, vil få forlenget opplæringsretten slik at søkeren kan fullføre opplæringsløpet som elev med opplæringsrett.
- c) Inntak av minoritetsspråklige søkere – med eller uten norsk grunnskolevitnemål – som søker tilbud spesielt organisert for denne elevgruppen, skjer etter individuell behandling for minoritetsspråklige søkere, basert på uttalelser fra innsøkende instans, dokumentasjon som følger søknaden, og eventuelle tester og intervjuer.

Inntak av minoritetsspråklige søkere uten norsk grunnskolevitnemål til ordinært Vg1 skjer også etter individuell behandling for minoritetsspråklige søkere.

Individuelt inntak av minoritetsspråklige søkere omfatter kun ungdom med lovfestet rett til videregående opplæring (opplæringslova § 3–1) og søkere i aldersgruppen 16–19 år som behandles som søkere med rett til videregående opplæring etter vedtakspunkt 11a.
- d) Minoritetsspråklige søkere til Vg1 uten opplæringsrett for ungdom og som heller ikke omfattes av vedtakspunkt 11a, må konkurrere om plass gjennom ordinær søknadsbehandling. For søkere uten norsk grunnskole vurderes inntaksgrunnlaget individuelt.

**§ 16. Antall ønsker på søknaden**

Søkere med lovfestet rett til videregående opplæring etter opplæringslova § 3–1 må føre opp tre alternative utdanningsprogram på videregående trinn 1 i prioritert rekkefølge, i henhold til forskrift til opplæringslova § 6–9 andre ledd. Søkere som ikke fører opp 3 forskjellige utdanningsprogram vil eventuelt bli plassert vilkårlig på utdanningsprogram på Vg1 med ledig kapasitet.

Øvrige søkere til Vg1 og alle søkere til Vg2 og Vg3 (herunder lærefag) kan føre opp inntil 4 programområder på søknaden.

Alle søkere kan føre opp inntil 6 skoler per utdanningsprogram eller programområde.

**§ 17. Videresøking på Vg1, Vg2 og Vg3**

Dersom søkeren ikke klarer å konkurrere seg inn til noen av de valgte utdanningsprogram/programområder på de ønskede skolene, kan kommunen videresøke søkeren til skoler med ledig plass innen de valgte utdanningsprogram/programområder.

**§ 18. Omfanget av inntak utenom poengkonkurranse**

Inntil 10 % av plassene i fellesinntaket kan avsettes til søkere som ber om individuell søknadsbehandling utenom ordinær poengkonkurranse, det vil si til individuelt inntak av minoritetsspråklige søkere med kort botid i Norge og inntak i medhold av fortrinnsretten etter forskrift til opplæringslova kapittel 6 av søkere med stort/omfattende behov for spesialundervisning.

**§ 19. Omplussing og innplassing av elever**

I medhold av opplæringslova § 3–1, sjuende ledd, skal fylkeskommunen tilby annet opplæringstilbud dersom en elev, lærling eller lærekandidat har særlige vansker med å følge den opplæringen som er valgt.

Ved sterke medisinske eller sosiale grunner kan søkere unntaksvis innplasseres på bestemte skoler, jf. forskrift til opplæringslova § 6–25. Forholdet må dokumenteres.

**§ 20. Søknader som mottas etter søknadsfrist**

Søknader fra ungdom med opplæringsrett, som mottas etter søknadsfrist, vil bli behandlet i den utstrekning det er mulig, jf. forskrift til opplæringslova § 6–8 fjerde ledd.

**§ 21. Inntak til særskilte yrkesfaglige utdanningsløp**

Inntak til 4-årig yrkes- og studiekompetanse (YSK) skjer etter ordinær poengkonkurranse blant søkere som er vurdert som egnet for denne opplæringsmodellen på bakgrunn av intervju og vurdering av faglige forutsetninger, jf. forskrift til opplæringslova § 6–11 andre ledd. Søkerne må ha faglig grunnlag og forutsetninger for å kunne tilegne seg studiekompetanse parallelt med yrkeskompetanse.

**§ 22. Landslinjer, landsdekkende tilbud og statlige videregående skoler**

Søkere fra hele landet konkurrerer på like vilkår ved inntak til landslinjer, jf. forskrift til opplæringslova § 6–12. Det samme gjelder tilbud som er klassifisert som landsdekkende tilbud etter avtale mellom Oslo kommune og de øvrige fylkeskommunene.

Inntaket til enkelte statlige videregående skoler foretas i henhold til forskrift til opplæringslova § 6–44.

**II. Formidling til læreplass****§ 23. Hvem formidlingen omfatter**

Søkere til læreplass som har opplæringsrett etter opplæringslova § 3–1 (ungdomsrett) og tilhører Oslo, skal formidles til opplæringskontorer/godkjente lærebedrifter, jf. forskrift til opplæringslova § 6A–6. Søkere fra Oslo uten ungdomsrett kan også formidles, herunder voksne med rett til videregående opplæring, jf. forskrift til opplæringslova § 6A–10.

Formidlingen omfatter søkere som søker læreplass i henhold til lærefagets plassering i tilbudsstrukturen.

**§ 24. Formidlingsprosessen**

Lærefagsøkerne formidles til opplæringskontorer/godkjente lærebedrifter innen utgangen av mars, eventuelt før hvis mulig.

Søkerne må fylle vilkår for inntak til Vg3 etter forskrift til opplæringslova § 6–28 eller § 6–37, jf. § 6A–1 tredje ledd. Søkere som ikke fyller vilkårene for inntak til Vg3 lærefag tas ut av formidlingsprosessen.

**§ 25. Søknader som mottas etter søknadsfrist**

Lærefagsøknader fra ungdom med opplæringsrett, som mottas etter søknadsfrist, vil bli behandlet i den utstrekning det er mulig, jf. forskrift til opplæringslova § 6A–4 tredje ledd.

**§ 26. Lærefagsøkernes forpliktelser**

For å delta i formidlingsprosessen og/eller få tilbud om Vg3, må lærefagsøkerne svare på henvendelser fra Utdanningsetaten, opplæringskontorer og lærebedrifter. Lærefagsøkere som ennå ikke har fått tilbud om læreplass, må delta på obligatoriske arrangementer for denne målgruppen.

Lærefagsøkere som ikke overholder disse forpliktelsene tas ut av formidlingsprosessen og tilbys heller ikke Vg3 i skole i stedet for opplæring i bedrift. Det samme gjelder søkere som takker nei til tilbud om læreplass. Dette gjelder ikke dersom søkeren har gyldig forfall.

**§ 27. Vg3 i skole i stedet for opplæring i bedrift**

Lærefagsøkere med opplæringsrett etter opplæringslova § 3–1 (ungdomsrett) som verken har fått tilbud om læreplass eller er tatt inn til skoletilbud de har søkt på, gis tilbud om Vg3 i skole i stedet for opplæring i bedrift dersom de selv ønsker det, jf. forskrift til opplæringslova § 6A–9. Dersom det er tilstrekkelig antall plasser, kan Vg3 i skole også tilbys lærefagsøkere uten ungdomsrett som verken har fått tilbud om læreplass eller er tatt inn til skoletilbud de har søkt på.

**§ 28. Ikrafttredelse**

Forskriften trer i kraft 1. januar 2017. Fra samme tidspunkt oppheves forskrift 4. februar 2015 nr. 315 om inntak til videregående opplæring og formidling til læreplass, Oslo kommune, Oslo.

**§ 29. Overgangsregel skoleåret 2017/2018 – Fordeling på skoler: Vg3 formgivingsfag**

Søkere som har konkurrert seg inn på Vg3 formgivingsfag fordeles mellom skolene som tilbyr programområdet etter karakterpoeng fra det programområdet som gir inntaksgrunnlag.

**27. okt. Nr. 1271 2016****Forskrift om nedgravde oljetanker, Lillehammer kommune, Oppland**

**Hjemmel:** Fastsatt av Lillehammer kommunestyre 27. oktober 2016 med hjemmel i forskrift 1. juni 2004 nr. 931 om begrensning av forurensning (forurensningsforskriften) § 1–2 og § 1–12, jf. lov 13. mars 1981 nr. 6 om vern mot forurensninger og om avfall (forurensningsloven) § 9 første ledd nr. 3. Kunngjort 3. november 2016 kl. 14.45.

**§ 1. Geografisk virkeområde**

Bestemmelsene i kapittel 1 i forskrift 1. juni 2004 nr. 931 om begrensninger av forurensning (forurensningsforskriften) gjelder for hele Lillehammer kommune. I tillegg gjelder bestemmelsene i denne forskrift.

**§ 2. Tankstørrelse**

Bestemmelsene i kapittel 1 i forskrift 1. juni 2004 nr. 931 om begrensninger av forurensning (forurensningsforskriften) gjelder for alle nedgravde oljetanker uavhengig av størrelse.

**§ 3. Krav til kompetanse og dokumentasjon**

Firmaer eller personer som skal utføre testing, kontroll, tømning og sanering av oljetanker, skal kunne dokumentere nødvendige kvalifikasjoner.

Ved innmelding til kommunen om tømt oljetank, skal det leveres dokumentasjon på:

1. forsvarlig tømning av oljetanken,
2. oljetankens tilstand,
3. og levering av oljeavfall til godkjent mottak.

Ved innmelding til kommunen om fjernet oljetank skal det i tillegg leveres dokumentasjon på at oljetank er levert til godkjent mottak. Kommunen kan i særlige tilfeller gi tillatelse til annen bruk av fjernet oljetank.

**§ 4. Ikrafttredelse**

Denne forskriften trer i kraft straks.

**27. okt. Nr. 1272 2016****Forskrift om endring i forskrift om vann- og avløpsgebyrer, Trondheim kommune, Sør-Trøndelag**

**Hjemmel:** Fastsatt av Trondheim bystyre 27. oktober 2016 med hjemmel i lov 16. mars 2012 nr. 12 om kommunale vass- og avløpsanlegg § 5 og forskrift 1. juni 2004 nr. 931 om begrensning av forurensning (forurensningsforskriften) § 16–1. Kunngjort 3. november 2016 kl. 14.45.

**I**

I forskrift 26. september 1996 nr. 1027 om vann- og avløpsgebyrer, Trondheim kommune, Sør-Trøndelag gjøres følgende endring:

§ 6 skal lyde:

**§ 6. Arealberegningsmetode**

I den utstrekning gebyrberegningen gjøres avhengig av bebyggelsens størrelse, settes arealet lik bruksarealet, slik det er registrert i matrikkelen (NS–3940). Arealet avrundes nedover til nærmeste m<sup>2</sup>.

**II**

Endringen trer i kraft en måned etter kunngjøring.

**31. okt. Nr. 1273 2016****Forskrift om endring i forskrift om høsting av tare, Rogaland**

**Hjemmel:** Fastsatt av Fiskeridirektoratet 31. oktober 2016 med hjemmel i forskrift 4. oktober 2011 nr. 988 om høsting av tare, Rogaland § 5, jf. lov 6. juni 2008 nr. 37 om forvaltning av viltlevande marine ressursar (havressurslova) § 16 og § 36. Kunngjort 3. november 2016 kl. 14.45.

*I*

I forskrift 4. oktober 2011 nr. 988 om høsting av tare, Rogaland gjøres følgende endring:

2 skal lyde:

**§ 2. Åpne felt**

Uten hinder av § 1 kan det høstes tare med trål eller annen mekanisk redskap innenfor de åpne felt som framgår av regional høsteplan for Rogaland, og på de vilkår som er fastsatt i denne forskrift og forskrift om høsting av tang og tare fastsatt ved kgl.res 13. juli 1995 nr. 642.

<i>Felt</i>	<i>Fra dato</i>	<i>Til dato</i>
D	1. september 2011	31. august 2012
A	1. september 2012	31. august 2013
B	1. september 2013	31. august 2014
C	1. september 2014	31. august 2015
D	1. september 2015	31. august 2016
A	1. september 2016	31. desember 2016

*II*

Endringen trer i kraft straks.

**31. okt. Nr. 1274 2016****Forskrift om endring i forskrift om høsting av tare, Sogn og Fjordane**

**Hjemmel:** Fastsatt av Fiskeridirektoratet 31. oktober 2016 med hjemmel i forskrift 4. oktober 2011 nr. 989 om høsting av tare, Sogn og Fjordane § 5, jf. lov 6. juni 2008 nr. 37 om forvaltning av viltlevande marine ressursar (havressurslova) § 16 og § 36. Kunngjort 3. november 2016 kl. 14.45.

*I*

I forskrift 4. oktober 2011 nr. 989 om høsting av tare, Sogn og Fjordane, gjøres følgende endring:

§ 2 skal lyde:

**§ 2. Åpne felt**

Uten hinder av § 1 kan det høstes tare med trål eller annen mekanisk redskap innenfor de områder og tidsrom som framgår av regional høsteplan for stortare i Sogn og Fjordane, og på de vilkår som er fastsatt i denne forskrift og forskrift om høsting av tang og tare fastsatt ved kgl.res. 13. juli 1995 nr. 642.

<i>Felt</i>	<i>Fra dato</i>	<i>Til dato</i>
A	1. september 2011	31. august 2012
B	1. september 2012	31. august 2013
C	1. september 2013	31. august 2014
D	1. september 2014	31. august 2015
E	1. september 2015	31. august 2016
A	1. september 2016	31. desember 2016

*II*

Endringen trer i kraft straks.

**31. okt. Nr. 1275 2016****Forskrift om endring i forskrift om høsting av tare, Hordaland**

**Hjemmel:** Fastsatt av Fiskeridirektoratet 31. oktober 2016 med hjemmel i forskrift 4. oktober 2011 nr. 990 om høsting av tare, Hordaland § 5, jf. lov 6. juni 2008 nr. 37 om forvaltning av viltlevande marine ressursar (havressurslova) § 16 og § 36. Kunngjort 3. november 2016 kl. 14.45.

## I

I forskrift 4. oktober 2011 nr. 990 om høsting av tare, Hordaland, gjøres følgende endring:

§ 2 skal lyde:

**§ 2. Åpne felt**

Uten hinder av § 1 kan det høstes tare med trål eller annen mekanisk redskap innenfor de åpne felt som framgår av regional høsteplan for Hordaland, og på de vilkår som er fastsatt i denne forskrift og forskrift om høsting av tang og tare fastsatt ved kgl.res 13. juli 1995 nr. 642.

<i>Felt</i>	<i>Fra dato</i>	<i>Til dato</i>
A	1. september 2011	31. august 2012
B	1. september 2012	31. august 2013
C	1. september 2013	31. august 2014
D	1. september 2014	31. august 2015
E	1. september 2015	31. august 2016
A	1. september 2016	31. desember 2016

## II

Endringen trer i kraft straks.

**31. okt. Nr. 1276 2016**

**Forskrift om kontrollområde for å forebygge, begrense og bekjempe infeksjøs lakseanemi (ILA) hos akvakulturdyr, Gildeskål og Bodø kommuner, Nordland**

**Hjemmel:** Fastsatt av Mattilsynet, hovedkontoret 31. oktober 2016 med hjemmel i lov 19. desember 2003 nr. 124 om matproduksjon og mattrygghet mv. (matloven) § 19, jf. delegeringsvedtak 19. desember 2003 nr. 1790, og forskrift 17. juni 2008 nr. 819 om omsetning av akvakulturdyr og produkter av akvakulturdyr, forebygging og bekjempelse av smittsomme sykdommer hos akvatisk dyr § 36. Kunngjort 3. november 2016 kl. 14.45.

*Kapittel I. Formål, virkeområde og definisjoner*

**§ 1. Formål**

Formålet med forskriften er å forebygge, begrense og bekjempe sykdommen infeksjøs lakseanemi (ILA) hos akvakulturdyr innenfor forskriftens virkeområde.

**§ 2. Virkeområde**

Forskriften gjelder opprettelse av kontrollområde bestående av bekjempelsessone og overvåkningssone i Gildeskål og Bodø kommuner i Nordland.

Bekjempelsessonen opprettes omkring lokaliteten 13006 Hestholmen N i Gildeskål kommune. Bekjempelsessonen avgrenses av en sirkel trukket 1,3 km fra lokalitet Hestholmen.

Overvåkningssonen ligger utenfor bekjempelsessonen og avgrenses av en sirkel trukket 20 km fra lokalitet Hestholmen.

I vedlagte kart er bekjempelsessonen merket med rødt, mens overvåkningssonen er merket med gult.

Forskriften omfatter også slakterier, tilvirkingsanlegg og notvaskerier utenfor kontrollområdet som håndterer akvakulturdyr, produkter av akvakulturdyr og utstyr fra anlegg i bekjempelsessonen.

**§ 3. Definisjoner**

I forskriften menes med:

*Akvakulturdyr:* Vannlevende dyr, inkludert kjønnsprodukter, hvile- og forplantningsstadier, unntatt sjøpattedyr, som kommer fra eller er ment for akvakulturanlegg.

*Fisk:* Enhver laksefisk og marin fisk uansett utviklingsstadium.

*ILA (infeksjøs lakseanemi):* Virussykdom forårsaket av en sykdomsfremkallende variant av ILA-virus (HPR deletert ILA-virus). ILA-virus er et akvatisk orthomyxovirus. ILA gir alvorlig sykdom og dødelighet hos atlantisk laks.

*Laksefisk:* Atlantisk laks (*Salmo salar*), ørret (*Salmo trutta*), regnbueørret (*Oncorhynchus mykiss*) og røye (*Salvelinus alpinus*).

*Kontrollområde:* Et avgrenset geografisk område bestående av bekjempelsessone og overvåkningssone opprettet som ledd i forebygging, begrensnings og bekjempelse av ILA, hvor det gjelder særskilte tiltak, forbud eller påbud.

## *Kapittel II. Tiltak i bekjempelsessonen*

### **§ 4. *Overføring av akvakulturdyr inn i og ut av bekjempelsessonen***

Det er forbudt å sette ut akvakulturdyr i bekjempelsessonen.

Det er forbudt å føre akvakulturdyr fra anlegg i bekjempelsessonen ut av bekjempelsessonen uten tillatelse fra Mattilsynet. Forbudet gjelder også føring av akvakulturdyr til slakteri eller tilvirkingsanlegg.

### **§ 5. *Tiltak overfor akvakulturanlegg med laksefisk i bekjempelsessonen***

Anlegg med laksefisk i sjø skal oversende ukentlige lister som viser den daglige dødeligheten av fisk på merdnivå til Mattilsynet.

Anlegg med laksefisk i sjø i skal føre register over besøk på anlegget og gi informasjon om smittestatus til alle besøkende som kan komme i kontakt med fisk og utstyr/materiale som kan overføre smitte.

Anlegg med laksefisk i sjø skal minst ha månedlig helsekontroll med prøveuttak egnet til å avdekke eventuell ILA-smitte. Prøveuttak kan skje slik det fremgår av vedlegg 2 til forskriften.

Fisk fra anlegg med laksefisk i sjø med påvist eller grunn til mistanke om ILA skal slaktes eller destrueres innen en fastsatt frist i henhold til en individuell plan godkjent av Mattilsynet. Etter at anlegget er tømt for fisk skal det rengjøres og desinfiseres. Anlegget skal deretter brakklegges i minimum tre måneder.

Anlegg med laksefisk i sjø der ILA ikke er påvist skal, etter at det er tømt for fisk, rengjøres og desinfiseres.

Alle anlegg med laksefisk i sjø i bekjempelsessonen skal etter rengjøring/desinfeksjon gjennomføre felles brakklegging i minimum to måneder.

Etter at Mattilsynet har vurdert og skriftlig akseptert vask og desinfeksjon av anleggene til å være tilstrekkelig, kan brakkleggingstiden starte.

Anlegg med laksefisk i sjø må daglig føre skriftlige registreringer om gjennomførte tiltak fastsatt i denne forskrift. Registreringene skal være lett tilgjengelige slik at de kan forevises Mattilsynet ved inspeksjon.

### **§ 6. *Rengjøring av nøter med mer fra akvakulturanlegg i bekjempelsessonen***

Oppdrettsnøter fra anlegg innenfor bekjempelsessonen skal leveres til et notvaskeri som Mattilsynet tillater.

Nøter må være merket med navn på opprinnelseslokalitet og lokalitetsnummer.

Benyttes notvaskeri som ligger utenfor bekjempelsessonen skal det meldes fra til Mattilsynet minst to virkedager før nøter transporteres ut av bekjempelsessonen.

Transport av nøter til notvaskeri fra anlegg i bekjempelsessonen skal foregå i en lukket transport og langs en transportrute som på forhånd er godkjent av Mattilsynet.

Ved rengjøring og desinfeksjon av nøter fra anlegg innenfor bekjempelsessonen, skal alt avløpsvann samles opp og filtreres og desinfiseres før utslipp. Nøter fra bekjempelsessonen skal holdes atskilt fra nøter fra andre anlegg.

Oppdrettsbåter, forflåter, flyteringer og annet utstyr fra anlegg i bekjempelsessonen skal rengjøres og desinfiseres slik Mattilsynet bestemmer, før utstyret tas i bruk ved samme eller annen lokalitet.

Notvaskeri som skal vaske nøter fra bekjempelsessonen må daglig føre skriftlige registreringer av gjennomførte tiltak fastsatt i denne forskrift. Registreringene skal være lett tilgjengelige slik at de kan forevises Mattilsynet ved inspeksjon.

### **§ 7. *Tiltak overfor slakteri som skal slakte fisk fra bekjempelsessonen***

Slakteri som skal slakte laksefisk fra bekjempelsessonen må ha godkjent avløpsbehandling, partikkelfelle og tilfredsstillende hygieniske rutiner samt føre daglige, skriftlige registreringer av gjennomførte tiltak fastsatt i denne forskrift. Registreringene skal være lett tilgjengelige slik at de kan forevises Mattilsynet ved inspeksjon.

Fisk fra akvakulturanlegg i bekjempelsessonen tillates ikke plassert i slaktermerd ved mottak på slakteriet. Mattilsynet kan unntaksvis gi tillatelse til slik plassering.

Slakteri som slakter fisk fra akvakulturanlegg med påvist eller grunn til mistanke om ILA tillates ikke å motta fisk fra andre lokaliteter.

Etter at det er slaktet fisk fra akvakulturanlegg med påvist eller grunn til mistanke om ILA, skal slakteriet rengjøres og desinfiseres før det igjen kan slaktes annen fisk ved slakteriet. Mattilsynet i distriktet der slakteriet ligger gir tillatelse til slakting etter rengjøring/desinfeksjon.

Ferdig slaktet fisk fra anlegg med påvist eller grunn til mistanke om ILA tillates ikke ført ut av slakteriet til tilvirking uten at det er meldt fra til Mattilsynet minst to virkedager før overføring om hvilket tilvirkingsanlegg som er aktuell for mottak. Fisk fra lokalitet med påvist eller grunn til mistanke om ILA tillates kun overført til tilvirkingsanlegg med godkjent avløps- og avfallshåndtering. Tilvirkingsanlegget og Mattilsynet i mottakerdistriktet, skal ha mottatt melding om fiskens opphav før den ferdige slaktede fisken tillates overført til tilvirkingsanlegget.

### **§ 8. *Tiltak ved transport i bekjempelsessonen***

Transport av levende laksefisk som ikke skal til bestemmelsessted i bekjempelsessonen skal så vidt mulig gå utenom bekjempelsessonen. Transport av levende laksefisk i eller gjennom bekjempelsessonen skal godkjennes av Mattilsynet.

Ved smolttransport og transport av slaktefisk gjennom bekjempelsessonen skal Mattilsynet varsles på forhånd med opplysninger om navn på båt, passeringstidspunkt og leveringssted.

Brønnbåter som transporterer levende fisk fra akvakulturanlegg med påvist eller grunn til mistanke om ILA skal ikke ta andre transportoppdrag uten at det foreligger tillatelse fra Mattilsynet.

Transportør som transporterer akvakulturdyr gjennom bekjempelsessonen må daglig føre skriftlige registreringer over gjennomførte tiltak fastsatt i denne forskrift. Registreringene må være lett tilgjengelige slik at de kan forevises Mattilsynet ved inspeksjon.

Det er forbudt for båter og andre transportmidler å ta inn transportvann, ballastvann eller lignende i bekjempelsessonen. Forbudet gjelder ikke for transportvann som tas inn ved lastning av slaktefisk i sonen.

Mattilsynet kan pålegge tiltak overfor transportør som transporterer akvakulturdyr til eller fra anlegg i bekjempelsessonen slik som krav om godkjent transportrute, lukket brønn, behandling av transportvann, avfallsbehandling, vask og desinfeksjon.

Transport og levering av fôr til anlegg i bekjempelsessonen skal skje etter Mattilsynets anvisning.

Mattilsynets kan treffe tiltak overfor annen transport i bekjempelsessonen som kan innebære fare for smitteoverføring.

#### **§ 9. Tiltak overfor annen virksomhet i bekjempelsessonen**

Fangst og flytting av renseskjold er ikke tillatt så lenge det er fisk med påvist eller grunn til mistanke om ILA i anlegg i sonen.

Mattilsynet kan treffe tiltak overfor annen akvakulturrelatert virksomhet i bekjempelsessonen som kan innebære fare for smitteoverføring.

### *Kapittel III. Tiltak i overvåkningssonen*

#### **§ 10. Tiltak overfor akvakulturanlegg med laksefisk i overvåkningssonen**

Anlegg med laksefisk i sjø skal ukentlig oversende Mattilsynet lister som viser den daglige dødeligheten av fisk på merdnivå.

Anlegg med laksefisk i sjø skal minst ha månedlig helsekontroll med prøveuttak egnet til å avdekke eventuell ILA-smitte. Prøveuttak kan skje slik det fremgår av vedlegg 2 til forskriften.

#### **§ 11. Tiltak ved transport i overvåkningssonen**

Mattilsynet kan pålegge ytterligere tiltak overfor transportør som transporterer akvakulturdyr til eller fra anlegg i overvåkningssonen slik som krav om godkjent transportrute, lukket brønn, behandling av transportvann, avfallsbehandling, vask og desinfeksjon.

Transportør som transporterer akvakulturdyr gjennom overvåkningssonen skal daglig føre skriftlige registreringer over gjennomførte tiltak fastsatt i medhold av første ledd. Registreringene må være lett tilgjengelige slik at de kan forevises Mattilsynet ved inspeksjon.

Mattilsynet kan treffe tiltak overfor annen transport i overvåkningssonen som kan innebære fare for smitteoverføring.

#### **§ 12. Tiltak overfor annen akvakulturrelatert virksomhet i overvåkningssonen**

Mattilsynet kan treffe tiltak overfor annen akvakulturrelatert virksomhet innenfor overvåkningssonen som kan innebære fare for smitteoverføring.

### *Kapittel IV. Kontrollområdets varighet*

#### **§ 13. Opphevelse av bekjempelsessonen**

Etter at all laksefisk fra anleggene i bekjempelsessonen er slaktet ut, anlegg og utstyr forskriftsmessig rengjort og desinfisert, lokalitetene har gjennomført en samordnet brakklegging av bekjempelsessonen i minimum to måneder og anlegg der det er påvist ILA er brakklagt i minimum tre måneder, kan Mattilsynet vedta at bekjempelsessonen skal oppheves. Mattilsynet kan som et unntak fra brakkleggingskravene oppheve bekjempelsessonen med bakgrunn i utvidet helsekontroll og laboratorieundersøkelser. Fra samme dato som bekjempelsessonen oppheves, innlemmes den i overvåkningssonen.

#### **§ 14. Opphevelse av overvåkningssonen**

Overvåkningssonen oppheves når det er gått to år siden bekjempelsessonen i kontrollområdet ble opphevet.

### *Kapittel V. Andre bestemmelser*

#### **§ 15. Tilsyn og vedtak**

Mattilsynet fører tilsyn og fatter nødvendige enkeltvedtak for å gjennomføre bestemmelsene gitt i og i medhold av denne forskriften i samsvar med matlovens § 23 om tilsyn og vedtak, og kan herunder treffe vedtak etter § 24 om særskilt smittesanerering, § 25 om stenging og virksomhetskarantene og § 26 om tvangsmulkt.

#### **§ 16. Dispensasjon**

Mattilsynet kan i særlige tilfeller dispensere fra bestemmelsene i denne forskrift, forutsatt at det ikke vil stride mot Norges internasjonale forpliktelser, herunder EØS-avtalen.

#### **§ 17. Straffebestemmelser**

Forsettlig eller uaktsom overtredelse av denne forskriften eller bestemmelser og vedtak gitt i medhold av den, er straffbar i henhold til matloven § 28.



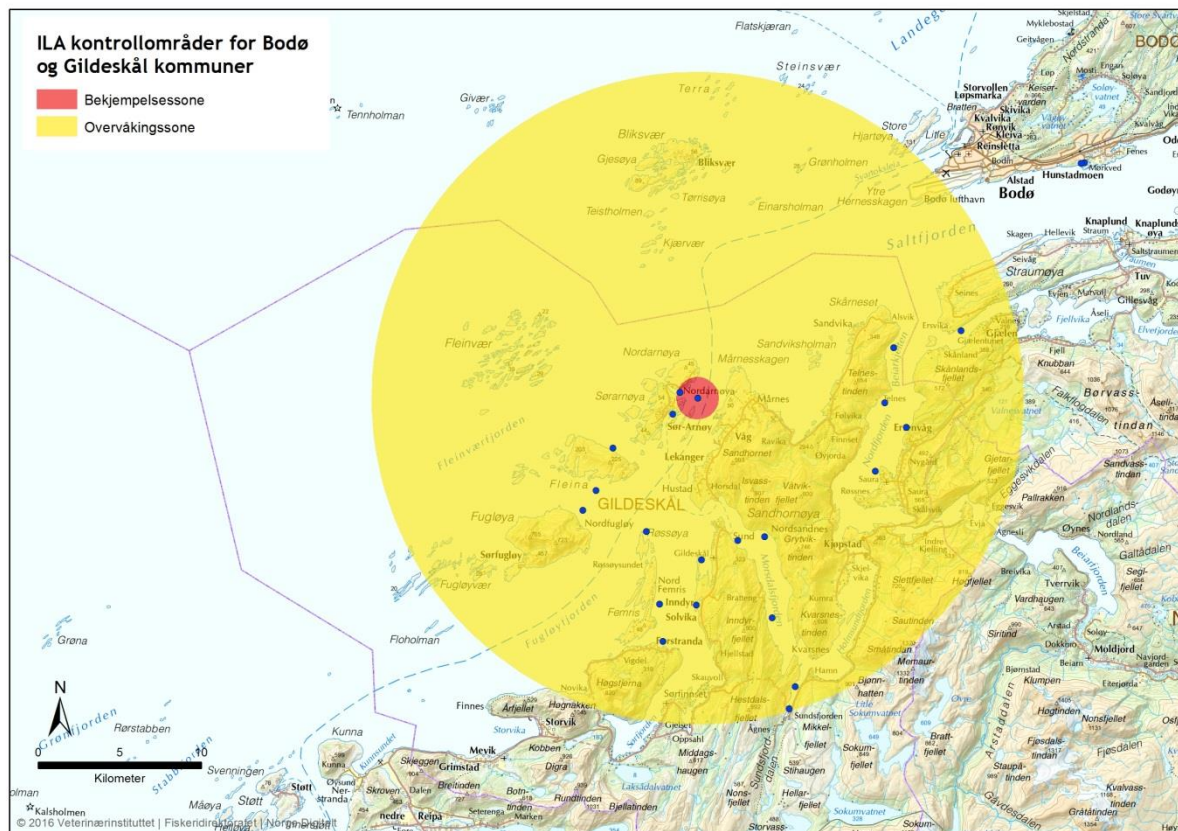
### § 18. *Krafttredelse og varighet*

Denne forskrift trer i kraft straks.

Forskriften oppheves automatisk to år etter fastsettelse av endringsforskrift som opphever bekjempelsessonen i samsvar med forskriftens § 13.

#### *Vedlegg 1 kart:*

Kart over ILA-kontrollområde i Gildeskål og Bodø kommuner, Nordland



#### *Vedlegg 2 prøvetaking:*

##### *Plan for prøvetaking i forbindelse med kontrollområder for ILA*

##### *Uttak, oppbevaring og innsending av prøver:*

Prøveuttak og oppbevaring av prøver utføres under veiledning av lokal fiskehelsetjeneste.

Fiskehelsetjenesten sender prøvene fra anlegget fra den siste måneden til Veterinærinstituttet (referanselaboratorium for ILA) eller til annet utpekt laboratorium. Under ellers like forhold, er det en fordel om alle merder på lokaliteten er representert i det samlede prøvematerialet som sendes hver måned. Imidlertid skal prøveuttaket baseres på prinsippet om risikobasert overvåking. Prøver skal tas fra de merdene som skiller seg negativt ut uten at det gir direkte mistanke om smittsom sykdom.

##### *Lokaliteter med laks der det ikke er påvist ILA innenfor kontrollområdet:*

1. Dødfisk plukkes daglig og gjennomgås. Prøver for overvåking av ILA i kontrollområder tas fra fersk dødfisk eller svimere som har vokst normalt, det vil si fra «litt rufsete fisk», men ikke fra taperfisk. Det anbefales at oppdretter fortløpende tar prøver fra 5–10 fisk gjennom en månedssperiode.

Det tas prøver fra hjerte og helst også fra nyre. Prøvene legges på glass med RNAlater®. Prøvene skal lagres i kjøleskap i ett døgn og bør deretter oppbevares i fryser frem til innsending.

2. Ved den månedlige helsekontrollen tar fiskehelsetjenesten et tilsvarende antall prøver (5–10 fisk) av hjerte og helst også fra nyre på RNAlater® for virusundersøkelse. Samlet antall laks som det tas prøver fra i løpet av en måned, bør være 10–20.

##### *Ved mistanke om smittsom sykdom:*

3. Ved forøket dødelighet eller annen grunn til mistanke om sykdom skal helsekontroll gjennomføres uten unødig opphold for å avklare årsaksforhold, jf. akvakulturdriftsforskriften § 13. Ved forøket dødelighet eller dersom det er fisk med typiske tegn på ILA ved det daglige dødfiskopptaket, skal Mattilsynet umiddelbart varsles, jf. matlovens § 19 og akvakulturdriftsforskriften § 13.

4. Dersom det ved den månedlige helsekontrollen er obduksjonsfunn som kan gi mistanke om ILA, skal det tas full organpakke på formalin (hjerne, lever, nyre, milt, tarm/blindsekker, hud/muskulatur og gjeller) samt hjerte og nyre på RNAlater® og virustransportmedium (fra samme fisk som det tas organprøver til histopatologi fra). For mer detaljert beskrivelse av prøveuttaket, se: [vetinst.no](http://vetinst.no).
5. Ved mistanke om ILA må prøvene sendes til Veterinærinstituttet.

*Lokaliteter med regnbueørret innenfor kontrollområdet:*

Regnbueørret er mottagelig art for ILA-virus. Lokaliteter med regnbueørret skal innenfor ILA-kontrollområdet, tilsvarende som for lokaliteter med laks, inspiseres en gang pr måned av lokal fiskehelsetjeneste, jf. forskriftens § 5 tredje ledd og forskriftens definisjon av laksefisk.

Regnbueørret blir ikke syk av ILAV, men kan være bærer av viruset blant annet i hudslim og på gjeller. Derfor anbefales det at fiskehelsetjenesten tar svaberprøver fra hudslim fra 10 fisk per lokalitet til PCR-undersøkelse.

Én svaber fra ett individ per rør. Merk rørene med individnummer. Fra hvert individ svabres det aseptisk under venstre brystfinne samt langs sidelinjen (svaber må ikke komme i kontakt med andre gjenstander/steder på fisken før eller etter svabring). Svaber puttes i rør med bufferløsning og brykkes av slik at røret kan lukkes. Prøvene oppbevares og sendes nedkjølt på raskeste måte.

Veterinærinstituttet kontaktes i forkant for informasjon om rett bufferløsning og prøvetaking (tlf: 23 21 64 14). Prøvene kan tas fra fersk dødfisk eller svimere som har vokst normalt, eller fra frisk, bedøvd fisk.

*Generelt om prøvesvar og rapportering:*

Veterinærinstituttet eller utpekt laboratorium sender kopi til Mattilsynets avdelingskontor av de enkelte analysedata som sendes oppdretter/fiskehelsetjeneste.

Dersom prøver undersøkes ved et utpekt laboratorium, skal resultatene fra prøvene rapporteres til Veterinærinstituttet, [postmottak@vetinst.no](mailto:postmottak@vetinst.no), i henhold til fastsatt mal slik at Veterinærinstituttet, som kunnskapsstøtteinstitusjon, kan lage en samlerapport over ILA-overvåkingen innenfor kontrollområdene i region Midt og Nord.

## 1. nov. Nr. 1277 2016

### Forskrift om endring i forskrift om tillatte vekter og dimensjonar for køyretøy på fylkes- og kommunale vegar, Sogn og Fjordane

**Heimel:** Fastsatt av Statens vegvesen Region Vest 1. november 2016 med heimel i lov 18. juni 1965 nr. 4 om vegtrafikk (vegtrafikkloven) § 13 og delegeringsvedtak 24. november 1980 nr. 1, jf. forskrift 25. januar 1990 nr. 92 om bruk av kjøretøy § 5–3 nr. 2 bokstav a. Kunngjort 3. november 2016 kl. 14.45.

#### I

I forskrift 28. september 2016 nr. 1124 om tillatte vekter og dimensjonar for køyretøy på fylkes- og kommunale vegar, Sogn og Fjordane blir det gjort følgjande endring for Vik:



#### II

Endringa trer i kraft straks.

## 5. okt. Nr. 1290 2016

### Forskrift om endring i forskrift om vern av Tveitvann naturreservat, Lindesnes kommune, Vest-Agder

**Hjemmel:** Fastsatt av Miljødirektoratet 5. oktober 2016 med hjemmel i lov 19. juni 2009 nr. 100 om forvaltning av naturens mangfold (naturmangfoldloven) § 34 sjette ledd, delegeringsvedtak 9. oktober 2015 nr. 1178 og delegeringsvedtak 20. oktober 2015 nr. 1905. Kunngjort 10. november 2016 kl. 14.45.

#### I

I forskrift 17. desember 2010 nr. 1634 om vern av Tveitvann naturreservat, Kristiansand kommune, Vest-Agder, gjøres følgende endring:

§ 2 skal lyde:

#### § 2. Geografisk avgrensning

Naturreservatet berører gnr./bnr. 110/1 i Kristiansand kommune.

Naturreservatet dekker et totalareal på ca. 2183 dekar. Grensene for naturreservatet går fram av kart datert Miljødirektoratet september 2016. De nøyaktige grensene for naturreservatet skal avmerkes i marka. Knekkpunktene skal koordinatfestes.

Verneforskriften med kart oppbevares i Kristiansand kommune, hos Fylkesmannen i Aust- og Vest-Agder, i Miljødirektoratet og i Klima- og miljødepartementet.

## II

Endringen trer i kraft straks.

### 24. okt. Nr. 1291 2016

#### **Forskrift om transporttjeneste for funksjonshemmede i Akershus (TT-ordningen)**

**Hjemmel:** Fastsatt 24. oktober 2016 av Fylkestinget i Akershus pålagt ved Stortingsbehandling 10. april 1986 og med hjemmel i lov 25. september 1992 nr. 107 om kommuner og fylkeskommuner (kommuneloven) § 6. Kunngjort 10. november 2016 kl. 14.45.

##### **§ 1. TT-ordningen**

Ordningen med tilrettelagt transport («TT-ordningen») gjelder for funksjonshemmede som ikke kan benytte offentlig transportmiddel. TT-ordningen skal bidra til at funksjonshemmede som bor i Akershus har et transporttilbud. TT-ordningen har ikke til formål å dekke reise til og fra arbeid- og utdanningstilbud eller reise til og fra lege, sykehus og annet behandlingstilbud.

TT-ordningen har sammenheng med fylkeskommunens lovbestemte ansvar for kollektivtransport. Utgiftene til TT-ordningen dekkes av en årlig bevilgning fra fylkestinget i Akershus.

##### **§ 2. Reiserett og TT-kort**

Med «reiserett» menes i denne forskriften en rett til å få dekket utgifter til valgfri drosje innenfor en beløpsramme.

##### **§ 3. Vilkår for reiserett**

For å få tildelt reiserett må søkeren oppfylle disse vilkårene:

- Søkeren må ha en funksjonshemming som må antas å vare lenger enn to år.
- Søkeren må, på grunn av funksjonshemmingen, være ute av stand til å benytte offentlig transportmiddel på sitt hjemsted, selv med bistand fra sjåfør ved på- og avstigning. Som offentlig transportmiddel anses også servicelinje, bestillingstransport eller lignende tilrettelagt transporttilbud.

Det er uten betydning om søkeren er ute av stand til å bære varer, bagasje eller annet på vei mellom hjem og stoppested. At tilbudet om offentlig transport på hjemstedet er begrenset hva gjelder rutetider og forbindelser, gir ikke rett til TT-kort.

- Søkeren må være bosatt i Akershus.

Barn under 10 år omfattes ikke av TT-ordningen.

##### **§ 4. Søknaden**

Reiserett kan innvilges etter søknad. Fastsatt skjema for egen- og legeerklæring skal benyttes.

##### **§ 5. Reiserettens varighet**

Reiserett tildeles vanligvis for en periode på to år.

Søker som har dokumentert en funksjonshemming som må antas å vare fem år eller lenger, kan tildeles reiserett for en periode på fem år av gangen.

Den som flytter fra Akershus, mister reiseretten.

##### **§ 6. Tilskuddssatser**

Akershus fylkeskommune fastsetter hvert år en beløpsatts som kalles «Ordinær Reiserett».

Søker som oppfyller vilkårene i § 3, kan tildeles 1 x Ordinær Reiserett, med mindre et av unntakene under a–e nedenfor får anvendelse. For søker som omfattes av flere av unntakene under a–d, skal reduksjon foretas kun en gang.

- Søker som oppfyller vilkårene kun i perioder, tildeles ½ x Ordinær Reiserett per år.
- Søker som disponerer bil innkjøpt med støtte fra NAV, eller som mottar grunnstønning til transport fra NAV, tildeles ½ x Ordinær Reiserett per år.
- Søker over 67 år med fast plass på sykehjem eller i annen boform med heldøgns omsorg tildeles ½ x Ordinær Reiserett per år.
- Søker med førerkort og egen bil tildeles ½ x Ordinær Reiserett per år.
- Søker med behov for drosje som oppfyller tekniske krav til transport av elektrisk rullestol eller annet nødvendig tekniske utstyr, kan tildeles tilskudd til dekning av merkostnader til slik transport. Tildeling skjer i henhold til tilskuddssatser som fastsettes av fylkesrådmannen.

##### **§ 7. Reiserettens omfang**

Reiseretten omfatter reiser i Akershus. TT-kortet kan benyttes også i andre fylker hvis drosjen har det utstyr som er nødvendig for å avlese TT-kortet.

Brukeren kan ha med reisefølge.

##### **§ 8. TT-kortet**

Innehaveren av reiserett får tildelt et TT-kort.

TT-kortet er personlig og må ikke overlates til andre.

Tap av TT-kort skal meldes til Akershus fylkeskommune.

Utstedelse av TT-kort første gang er gratis. Hvis TT-kortet er tapt, må brukeren selv betale for nytt kort.

#### § 9. *Endrede forhold og brudd på forskriften*

Brukeren skal underrette Akershus fylkeskommune om endrede forhold som kan ha betydning for reiseretten.

Reiseretten kan tilbakekalles eller endres dersom brukeren ikke lenger oppfyller vilkårene i § 3 eller § 6, og for øvrig så langt det følger av forvaltningsloven.

Reiseretten kan tilbakekalles ved misbruk av TT-kortet. Ved slikt misbruk kan brukeren også utestenges fra TT-ordningen i inntil to år.

#### § 10. *Klage på vedtak*

Vedtak om tildeling eller tilbakekalling av reiserett kan påklages til Akershus fylkeskommunes klagenemnd i henhold til forvaltningsloven. Det samme gjelder vedtak om utestengelse i medhold av § 10 tredje ledd.

#### § 11. *Endringsadgang*

Rettigheter og plikter som er fastsatt i eller følger av vedtak fattet i medhold av denne forskriften, kan på ethvert tidspunkt endres, også med virkning for den som er tildelt reiserett som ikke er utløpt. Slik endring kan, blant annet, gå ut på at brukeren skal betale en egenandel.

#### § 12. *Ikrafttredelse*

Denne forskriften trer i kraft 1. januar 2017. Fra samme tid oppheves forskrift 17. juni 2004 nr. 1163 for transporttjeneste for funksjonshemmede i Akershus.

### 24. okt. Nr. 1292 2016

#### **Forskrift til lov om motorferdsel i utmark og vassdrag, Hole kommune, Buskerud**

**Hjemmel:** Fastsatt av Hole kommunestyre 24. oktober 2016 med hjemmel i lov 10. juni 1977 nr. 82 om motorferdsel i utmark og vassdrag (motorferdselloven) § 4 og § 5. Kunngjort 10. november 2016 kl. 14.45.

#### § 1. *Virkeområde*

Denne forskrift gjelder all motorferdsel i utmark og vassdrag i Hole kommune. Forskriften utfyller de bestemmelser som er gitt i lov 10. juni 1977 nr. 82 om motorferdsel i utmark og vassdrag og nasjonal forskrift 15. mai 1988 nr. 356 for bruk av motorkjøretøyer i utmark og på islagt vassdrag, gitt i medhold av loven.

#### § 2. *Forbud med hjemmel i denne forskrift*

Ferdsel med motorfartøy er ikke tillatt på vann mindre enn 2 kvadratkilometer.

For de deler av Steinsfjorden og Tyrifjorden som ligger i Hole kommune, gjelder følgende:

5 knop er største tillatte hastighet i en 100 meter bred sone langs land, øyer, holmer og bøyer ved badeplasser. Største hastighet utenom disse soner er 25 knop.

For Storelva er 5 knop motstrøms og 10 knop medstrøms største tillatte hastighet.

Motorferdsel med husbåt eller flåte er ikke tillatt på vassdrag i Hole.

Med *husbåt* menes hytte/brakkel som er bygget på flåte eller pongtonger.

Med *motorferdsel med husbåt/flåte* forstås:

- a. fremdrift med egen motor
- b. sleping med motorbåt.

Motorferdsel på islagt vann og vassdrag er ikke tillatt.

Bruk av luftfartøy på is og vann er ikke tillatt.

Bestemmelsene i denne paragraf gjelder ikke ferdsl som det er gitt tillatelse til etter denne forskrifts § 3.

#### § 3. *Tillatelse etter søknad*

Etter skriftlig søknad kan rådmannen eller den han delegerer til, gi tillatelse til bruk av snøscooter i henhold til forskrift 15. mai 1988 nr. 356 for bruk av motorkjøretøyer i utmark og på islagte vassdrag § 5.

Myndighet etter forskrift 15. mai 1988 nr. 356 for bruk av motorkjøretøyer i utmark og på islagte vassdrag § 6 er delegert til det faste utvalg for plansaker.

Myndighet etter motorferdsellovens § 6 er delegert til det faste utvalg for plansaker eller rådmannen avhengig av sakens innhold.

Med hjemmel i lovens § 6 første ledd kan kommunen, etter skriftlig søknad gi tillatelse til enkeltarrangement for vannscootere eller andre motorkjøretøyer innenfor et avgrenset område.

Tillatelser skal eventuelt gis for enkeltturer eller et begrenset tidsrom på inntil ett år. Det kan settes vilkår i tilknytning til en tillatelse.

En tillatelse innskrenker ikke den adgang grunneier og bruker har etter gjeldende rettsregler til å forby eller begrense motorferdsel på sin eiendom.

#### § 4. *Ikrafttredelse*

Denne forskrift trer i fra 1. januar 2017, og samtidig oppheves forskrift 5. juni 2000 nr. 601 til lov om motorferdsel i utmark og vassdrag, Hole kommune, Buskerud.

**2. nov. Nr. 1293 2016****Forskrift om endring i forskrift om Lerstadvatnet naturreservat, Ålesund kommune, Møre og Romsdal**

**Heimel:** Fastsett av Miljødirektoratet 2. november 2016 med heimel i lov 19. juni 2009 nr. 100 om forvaltning av naturens mangfold (naturmangfoldloven) § 34 sjette ledd, jf. delegeringsvedtak 9. oktober 2015 nr. 1178 og delegeringsvedtak 20. oktober 2015 nr. 1905. Kunngjort 10. november 2016 kl. 14.45.

*I*

I forskrift 27. mai 1988 nr. 388 om vern av Lerstadvatnet naturreservat, Ålesund kommune, Møre og Romsdal blir det gjort følgjande endring:

Kap. II skal lyde:

Det freda området berører følgjande gnr./bnr.:  
37/163, 37/241, 37/403, 38/3, 38/138, 38/156, 50/983.

Reservatet dekkjer eit areal på ca. 133 dekar.

Grensene for reservatet går fram av kart i målestokk 1:2 000, datert Miljødirektoratet november 2016. Kartet og fredingsføresegnene blir oppbevarte i Ålesund kommune, hos fylkesmannen i Møre og Romsdal, i Miljødirektoratet og i Klima- og miljødepartementet.

Dei nøyaktige grensene for reservatet skal avmerkast i marka. Knekkpunkta bør koordinatfestast.

*II*

Endringa trer i kraft straks.

**2. nov. Nr. 1294 2016****Forskrift om endring i forskrift om vern av Ratvikvatnet naturreservat, Ålesund kommune, Møre og Romsdal**

**Heimel:** Fastsett av Miljødirektoratet 2. november 2016 med heimel i lov 19. juni 2009 nr. 100 om forvaltning av naturens mangfold (naturmangfoldloven) § 34 sjette ledd, jf. delegeringsvedtak 9. oktober 2015 nr. 1178 og delegeringsvedtak 20. oktober 2015 nr. 1905. Kunngjort 10. november 2016 kl. 14.45.

*I*

I forskrift 27. mai 1988 nr. 389 om vern av Ratvikvatnet naturreservat, Ålesund kommune, Møre og Romsdal blir det gjort følgjande endring:

Kap. II skal lyde:

Det freda området berører følgjande gnr./bnr.:  
39/5, 39/19, 39/46, 40/1, 40/20, 41/6, 42/34, 44/6, 44/51.

Reservatet dekkjer eit areal på ca. 65 dekar.

Grensene for reservatet går fram av kart i målestokk 1:2 000, datert Miljødirektoratet november 2016. Kartet og fredingsføresegnene blir oppbevarte i Ålesund kommune, hos fylkesmannen i Møre og Romsdal, i Miljødirektoratet og i Klima- og miljødepartementet.

Dei nøyaktige grensene for reservatet skal avmerkast i marka. Knekkpunkta bør koordinatfestast.

*II*

Endringa trer i kraft straks.

**4. nov. Nr. 1295 2016****Forskrift om utvidet jakttid for elg i 2016, Porsanger kommune, Finnmark**

**Hjemmel:** Fastsatt av Finnmark fylkeskommune 4. november 2016 med hjemmel i lov 29. mai 1981 nr. 38 om jakt og fangst av vilt (viltloven) § 4 og forskrift 1. mars 2012 nr. 190 om jakt- og fangsttider samt sanking av egg og dun for jaktsesongene fra og med 1. april 2012 til og med 31. mars 2017 § 3 nr. 2 bokstav a. Kunngjort 10. november 2016 kl. 14.45.

§ 1. Jakttiden for elg er utvidet i perioden fra og med 4. november til og med 13. november 2016 i bestandsområde Porsanger sør (jaktfelt 9–19).

§ 2. Jakttiden for elg er utvidet i perioden fra og med 4. november til og med 15. desember 2016 i jaktfeltene 22-Bastin og 23-Stabbursdalen Nord i Porsanger kommune.

§ 3. Forskriften omfatter ikke jaktfelt 20A-Vuollejohka og jaktfelt 20B-Sangovann.

§ 4. Forskriften trer i kraft straks.

**4. nov. Nr. 1296 2016****Forskrift om stenging av et område utenfor Kvaløya i Troms for fiske etter norsk vårgytende sild med snurpenot i 2016.**

**Hjemmel:** Fastsatt av Fiskeridirektoratet region Nord 4. november 2016 med hjemmel i lov 6. juni 2008 nr. 37 om forvaltning av viltlevande marine ressursar (havressurslova) § 16 og forskrift 15. desember 2015 nr. 1607 om regulering av fisket etter norsk vårgytende sild i 2016 § 21. Kunngjort 10. november 2016 kl. 14.45.

**§ 1.** Det er forbudt å fiske etter norsk vårgytende sild med snurpenot i et område utenfor Kvaløya i Troms avgrenset av rette linjer mellom følgende posisjoner:

1. Nord 69 grader 46,8 minutter. Øst 018 grader 26,5 minutter.
2. Nord 69 grader 49,5 minutter. Øst 018 grader 26,5 minutter.
3. Nord 69 grader 49,5 minutter. Øst 018 grader 35,0 minutter.
4. Nord 69 grader 55,6 minutter. Øst 018 grader 35,0 minutter.
5. Nord 69 grader 56,3 minutter. Øst 018 grader 43,5 minutter.
6. Nord 69 grader 46,4 minutter. Øst 018 grader 47,0 minutter.

Herfra videre til posisjon 1.

**§ 2.** Forskriften trer i kraft straks og gjelder til og med 31. desember 2016.

**4. nov. Nr. 1297 2016****Forskrift om endring i forskrift om supplerende vern for Oslofjorden, delplan Oslo og Akershus – Vedlegg 21 – Malmøya og Malmøykalven naturreservat, Oslo kommune, Oslo**

**Hjemmel:** Fastsatt av Miljødirektoratet 4. november 2016 med hjemmel i lov 19. juni 2009 nr. 100 om forvaltning av naturens mangfold (naturmangfoldloven) § 34 sjette ledd, jf. delegeringsvedtak 9. oktober 2015 nr. 1178 og delegeringsvedtak 20. oktober 2015 nr. 1905. Kunngjort 10. november 2016 kl. 14.45.

*I*

I forskrift 27. juni 2008 nr. 687 om supplerende vern for Oslofjorden, delplan Oslo og Akershus – Vedlegg 21 – Malmøya og Malmøykalven naturreservat, Oslo kommune, Oslo gjøres følgende endring:

§ 1 skal lyde:

**§ 1. Avgrensing**

Naturreservatet berører følgende gnr./bnr. i Oslo kommune: 196/2, 196/8, 196/9, 196/10, 196/12, 196/47, 196/51, 196/61, 196/83, 196/84, 196/86, 196/95, 196/96, 196/98, 196/102, 196/104, 196/106, 196/108, 196/110, 196/111, 196/112, 196/113, 196/114, 196/115, 196/116, 196/117, 196/118, 196/119, 196/121, 196/123, 196/125, 196/131, 196/132, 196/133, 196/136, 196/137, 196/138, 196/139, 196/150, 196/154, 196/157, 196/168, 196/172, 196/189, 196/206, 196/230, 196/251, 196/252, 196/253 og 196/258.

Naturreservatet dekker et totalareal på ca. 507 daa, hvorav ca. 272 daa er landareal.

Grensene for naturreservatet framgår av kart i målestokk 1:7000, datert Miljødirektoratet november 2016. De nøyaktige grensene for naturreservatet skal avmerkes i marka. Knekkpunktene skal koordinatfestes.

Verneforskriften med kart oppbevares i Oslo kommune, hos Fylkesmannen i Oslo og Akershus, i Miljødirektoratet og i Klima og miljødepartementet.

*II*

Endringen trer i kraft straks.

**4. nov. Nr. 1298 2016****Forskrift om endring i forskrift om supplerende vern for Oslofjorden, delplan Oslo og Akershus – Vedlegg 24 – Malmøya brygge naturminne, Oslo kommune, Oslo**

**Hjemmel:** Fastsatt av Miljødirektoratet 4. november 2016 med hjemmel i lov 19. juni 2009 nr. 100 om forvaltning av naturens mangfold (naturmangfoldloven) § 34 sjette ledd, jf. delegeringsvedtak 9. oktober 2015 nr. 1178 og delegeringsvedtak 20. oktober 2015 nr. 1905. Kunngjort 10. november 2016 kl. 14.45.

*I*

I forskrift 27. juni 2008 nr. 690 om supplerende vern for Oslofjorden, delplan Oslo og Akershus – Vedlegg 24 – Malmøya brygge naturminne, Oslo kommune, Oslo blir det gjort følgende endring:

§ 1 skal lyde:

**§ 1. Avgrensing**

Naturminnet berører følgende gnr./bnr. i Oslo kommune: 196/33, 196/57, 196/79, 196/80, 196/91, 196/92, 196/156 og 196/231.

Naturminnet dekker et areal på ca. 4 daa, alt er landareal.

Grensene for naturminnet framgår av kart i målestokk 1:2500, datert Miljøverndepartementet mai 2008. De nøyaktige grensene for naturminnet skal avmerkes i marka. Knekkpunktene skal koordinatfestes.

Verneforskriften med kart oppbevares i Oslo kommune, hos Fylkesmannen i Oslo og Akershus, i Miljødirektoratet og i Klima- og miljødepartementet.

*II*

Endringen trer i kraft straks.

**7. nov. Nr. 1299 2016**

**Forskrift om endring i forskrift om tillatte vekter og dimensjoner for kjøretøy på fylkes- og kommunale vegger, Telemark**

**Hjemmel:** Fastsatt av Statens vegvesen, Region sør 7. november 2016 med hjemmel i lov 18. juni 1965 nr. 4 om vegtrafikk (vegtrafikkloven) § 13 og delegeringsvedtak 24. november 1980 nr. 1, jf. forskrift 25. januar 1990 nr. 92 om bruk av kjøretøy § 5–3 nr. 2 bokstav a og b. Kunngjort 10. november 2016 kl. 14.45.

*I*

I forskrift 25. oktober 2016 nr. 1239 om tillatte vekter og dimensjoner for kjøretøy på fylkes- og kommunale vegger, Telemark gjøres følgende endring for Siljan:



*II*

Endringen trer i kraft straks.

**8. nov. Nr. 1300 2016**

**Forskrift om gebyr for gjennomføring av feie- og tilsynstjenester, Asker kommune, Akershus**

**Hjemmel:** Fastsatt av Asker kommunestyre 8. november 2016 med hjemmel i lov 14. juni 2002 nr. 20 om vern mot brann, eksplosjon og ulykker med farlig stoff og om brannvesenets redningsoppgaver (brann- og eksplosjonsvernloven) § 28 andre ledd og forskrift 17. desember 2015 nr. 1710 om brannforebygging § 17. Kunngjort 10. november 2016 kl. 14.45.

**§ 1. Formål**

Den lokale forskriften skal sørge for at kommunen får dekket sine utgifter ved gjennomføring av lovbestemte feie- og tilsynstjenester.

**§ 2. Virkeområde**

Denne forskriften gjelder for Asker kommune.

Forskriften fastsetter gebyr for feiing og tilsyn med fyringsanlegg som gjennomføres av eller i regi av Asker og Bærum brannvesen IKS (ABBV) i Asker kommune i henhold til forskrift om brannforebygging § 17.

**§ 3. Gebyr for feie- og tilsynstjenester**

Gebyret for feie- og tilsynstjenester fastsettes årlig av kommunestyret og innkreves med samme intervall som øvrige kommunale avgifter og gebyrer. Gebyret vil kunne deles i flere gebyrer i forhold til hvilke tjenester som tilbys (for eksempel tilsyn, feiing).

Det skal innkreves gebyr fra samtlige som mottar feie- og tilsynstjenester. Dette gjelder uavhengig av om fyringsanlegget er i regelmessig bruk eller ikke, herunder også fritidsboliger.

Gebyret er ikke knyttet til tidspunktet for når feiing og tilsyn gjennomføres, men gjelder uansett om, hvordan og når tjenesten finner sted. Gebyr innkreves selv om feie- og tilsynstjenester ikke er utført i følgende tilfeller:

- Feieren ved inspeksjon av fyringsanlegget har avdekket at det ikke er behov for feiing.
- Feieren ikke har fått tilfredsstillende atkomst til fyringsanlegget etter varsel/avtale om tjenesten.

**§ 4. Gebyrene dekker**

Gebyrene skal dekke kommunens utgifter til lovpålagte oppgaver med fyringsanlegg etter det til enhver tid gjeldende regelverk.

**§ 5. Gebyrfritak**

Fritak innvilges når eier/bruker dokumenterer et av følgende:

- Det finnes ikke skorstein og/eller ildsted i boenheten.
- Fyringsanlegget er plombert/frakoblet.

#### § 6. Andre tjenester

Eier/bruker av fyringsanlegg som ønsker feie- og tilsynstjenester utenom det lovpålagte intervallet må selv avtale og koste dette.

#### § 7. Ikrafttredelse

Denne forskrift trer i kraft 1. januar 2017.

### 9. nov. Nr. 1301 2016

#### Forskrift om endring i forskrift om tillatte vekter og dimensjoner for kjøretøy på fylkes- og kommunale veger, Akershus og Oslo

**Hjemmel:** Fastsatt av Statens vegvesen, regionvegkontoret, Region øst 9. november 2016 med hjemmel i lov 18. juni 1965 nr. 4 om vegtrafikk (vegtrafikkloven) § 13 og delegeringsvedtak 24. november 1980 nr. 1, jf. forskrift 25. januar 1990 nr. 92 om bruk av kjøretøy § 5–3 nr. 2 bokstav a og b. Kunngjort 10. november 2016 kl. 14.45.

#### I

I forskrift 27. september 2016 nr. 1113 om tillatte vekter og dimensjoner for kjøretøy på fylkes- og kommunale veger, Akershus og Oslo blir det gjort følgende endring for Skedsmo, Nes, Frogn og Oppegård:

Kommune	Veg	Vegstrekning	Veglengde	Bruksklasse		Veggruppe	"Tømmer" verdier gjelder kun for 7-akslede spesialvogntog for tømmertransport		Maks totalvekt	
				Sommer	Vinter		Tillatt vogntoglengde Generelt	Tømmer	Generelt	Tømmer
Skedsmo	KV 9170	X Flesvigs vei – X fv. 383	399	Bk10		Ikke	15,0		50	
Skedsmo	KV 4300	Flesvigs vei	228	Bk10		Ikke	15,0		50	
Nes	KV 2980	Grindervegen nr. 59 – X fv. 177	1000	Bk10		Ikke	19,5		50	
Frogn	KV 1302	Fugleveien	1128	Bk10		Ikke	19,5		50	
Frogn	Kv 1930	Sogstiveien	1827	Bk10		Ikke	12,4		50	
Frogn	Kv 1980	Storgata	821	Bk10		Ikke	12,4		50	
Frogn	KV 2050	Storgata - Torggata	82	Bk10		Ikke	12,4		50	
Frogn	KV 2060	Torggata	65	Bk10		Ikke	12,4		50	
Frogn	KV 2142	Ullerudbakken	849	Bk10		Ikke	19,5		50	
Frogn	KV 2147	Ullerudåsen	287	Bk10		Ikke	19,5		50	
Frogn	KV 2210	X Haveråsveien – X fv.52	900	Bk10		Ikke	12,4		50	
Oppegård	KV 25800	Ormerudveien	1508	Bk10		Ikke	19,5		50	
Oppegård	KV 24800	X fv. 152 – X Ormerudveien	117	Bk10	117	Ikke	19,5		50	

#### II

Endringen gjelder fra 11. november 2016.

### 26. okt. Nr. 1312 2016

#### Forskrift om gebyr for behandling av søknader om tillatelse til handel med fyrverkeri og gjennomføring av tilsyn, Oslo kommune, Oslo

**Hjemmel:** Fastsatt av Oslo bystyre 26. oktober 2016 med hjemmel i forskrift 26. juni 2002 nr. 922 om håndtering av eksplosjonsfarlig stoff § 9–2 andre ledd, jf. lov 14. juni 2002 nr. 20 om vern mot brann, eksplosjon og ulykker med farlig stoff og om brannvesenets redningsoppgaver (brann- og eksplosjonsvernloven). Kunngjort 17. november 2016 kl. 14.35.

#### § 1. Formål

Forskriften skal sørge for at kommunen får dekket sine faktiske utgifter forbundet med behandling av søknader om tillatelse til handel med fyrverkeri og gjennomføring av tilsyn i forbindelse med slike søknader.



**§ 2. Virkeområde**

Denne forskriften gjelder for all saksbehandling i forbindelse med søknad om tillatelse til handel med og oppbevaring av fyrverkeri, og tilsyn med slik handel og oppbevaring innenfor kommunens grenser.

**§ 3. Gebyrsats**

Gebyrsats for søknad om handel med fyrverkeri fastsettes til kr 2 500.

Gebyret omfatter:

- behandling av søknader om tillatelse
- tilsyn i forbindelse med søknader.

**§ 4. Betaling**

Gebyret for saksbehandling og tilsyn må betales før søknaden behandles.

**§ 5. Ikrafttreden**

Forskriften trer i kraft fra kunngjøring.

**27. okt. Nr. 1313 2016****Forskrift om tømming av slamavskillere, tette tanker mv. og bestemmelser om betaling av gebyr, Meldal kommune, Sør-Trøndelag**

**Hjemmel:** Fastsatt av Meldal kommunestyre 27. oktober 2016 med hjemmel i lov 13. mars 1981 nr. 6 om vern mot forurensninger og om avfall (forurensningsloven) § 9, § 26, § 30 og § 34 og lov 16. mars 2012 nr. 12 om kommunale vass- og avløpsanlegg. Kunngjort 17. november 2016 kl. 14.35.

**§ 1. Formål**

Forskriften har som formål å sikre miljømessig, økonomisk og helsemessig forsvarlig innsamling og transport av slam i kommunen.

**§ 2. Virkeområde**

Forskriften gjelder tømming og transport av avløpsvann fra alle slamavskillere, tette tanker, minirensanlegg mv. fra de eiendommer som omfattes av den kommunale slamtømming. Det samme gjelder for oppsamlingstanker med ubehandlet sanitært avløpsvann jf. forurensningsloven § 26.

Alle eiendommer mv. der det er slike slamanlegg skal være med i den kommunale slamtømmingsordningen og betale for tømmingen.

Oljeutskillere, fettutskillere og oppsamlingstanker for industrielt avløpsvann eller lignende ikke sanitært avløpsvann omfattes ikke av denne forskrift.

**§ 3. Definisjoner**

**Abonnet:** Eier/fester av eiendom som er registrert i grunnboka med eget gårds- og bruksnr., eget festnr. eller seksjonsnr., og som er tilknyttet rensinnetning. Det samme gjelder fester av eiendom der festeavtalen ikke er registrert i grunnboka, men der fester eier de på tomten plasserte bygninger og utøver festerett slik som det framgår av lov om tomtefeste.

**Avløpsvann:** Alle typer avløp fra husholdninger, fritidsboliger, bedrifter og lignende som omfattes av kommunale regler for avløps- og rensanlegg, og som er lagt under kommunal godkjenning, herunder gråvann, som er avløpsvann fra boliger og hytter uten vannklosett, og svartvann som er avløpsvann kun fra toalett.

**Ekstratømming:** Tilleggstømming utenom fastsatt tømmeplan.

**Nødtømming:** Tilleggstømming som må utføres innen 24 timer.

**Ordinær tømming:** Planlagt tømming som skjer i den forhåndsvarslede perioden hvor tømming skjer i aktuelt område etter fastsatte tømmehyppighet gitt i eiendommens utslippstillatelse.

**Tilpasset tømming:** Lovpålagt tømming av tette tanker kan utføres etter bestilling fra abonnenten, i stedet for ordinær tømming. Abonnenten varsler da kommunen, som vil utføre slik tømmingen innen 14 dager.

**Tømmeplan:** Ruteplan, fastsatt av kommunen, for å gjennomføre en effektiv og rasjonell tømming av slam for et større område, som også hensyntar tømmehyppighet i gitte utslippstillatelser.

**§ 4. Kommunal innsamling av slam**

Forskriften gjelder for hele kommunen, med mindre kommunen selv unntar enkelte eiendommer eller geografiske områder, hvor det ikke er muligheter for tilfredsstillende adkomst. Ingen kan utføre tømming av slamanlegg uten kommunens tillatelse.

**§ 5. Abonnentens plikter**

Abonnenten plikter å innordne seg kommunens tømmeplan.

Abonnten skal sørge for at anlegg som skal tømmes er lett tilgjengelig for tømning med bil. Løkk skal være kjøresikre når de kan bli utsatt for overkjøring. Overdekking av kumløkk og lignende med snø, is, jord osv. fjernes av abonnenten før tømning skal utføres. Trær og busker som er til vesentlig hinder fjernes av abonnenten før tømning utføres. Hvis ikke dette er gjort må anlegget tømmes utenom fastsatte tømmeplan, og abonnenten kan bli ilagt ekstra gebyr.

Abonnten er pliktig til å holde tilsyn med eget anlegg og omgående utbedre skader på anlegget. Videre skal alle endringer i tekniske installasjoner, anleggsutførelse eller endret bruk varsles, jf. plan- og bygningslovens bestemmelser.

#### **§ 5–1. Adkomst/hindringer**

Det må være kjørbare adkomstveg fram til maksimalt 50 meter fra slamanlegget. Som kjørbare adkomstveg regnes i dette tilfelle veg som er framkommelig og har bredde og styrke til å tåle slamtømmekjøretøy. Vegen må ha en fri høyde på minst 4 meter. Adkomstvegen skal ha snuplass og dessuten kurvatur og stigningsforhold for å kunne betjene slambil, eventuelt annet slamkjøretøy.

Hele anlegget må kunne tømmes fra samme oppstillingsplass, og bunn tank kan være maksimum 6 meter lavere enn høyeste terrengpunkt mellom bunn tank og oppstillingsplass.

Anlegg som etter oppsatte tømmeplan ikke kan betjenes med slamsugebil på grunn av adkomstvegens beskaffenhet, vil bli betjent med tilpasset utstyr – f.eks. traktor. Kommunen bestemmer hvilke eiendommer som må betjenes med slikt alternativt utstyr.

Kommunen eller den som tømmer har ikke ansvar for skade på og vedlikehold av privat veg og plass, med mindre det kan påvises uaktsomhet.

Dersom abonnenten ikke har kjørbare adkomstveg for slamtømmekjøretøy, kan kommunen selv pålegge at abonnenten selv sørger for at slammene fraktes bort/disponeres på en helse- og miljømessig god måte. Slamhåndteringen skal godkjennes av kommunen.

#### **§ 5–2. Tilgjengelighet til anlegget**

Den som tømmer anlegget har rett til å plassere nødvendig utstyr på eiendommen for å få utført tømningen.

Dersom abonnenten etter forhåndsvarsel ikke har klargjort slamanlegget inkludert adkomstveg for tømning, eller fraktet fram slammene mv, blir ikke ordinærtømming gjennomført. Ekstrakostnader som kommunen påføres dekkes av abonnenten, jf. § 7.

Det er eiers plikt å sørge for at tømning blir utført dvs. at eier må ta kontakt med kommunen dersom tanken skal tømmes utenom den fastsatte tømmeplan, eller dersom kommunen ikke har registrert at abonnenter skal ha tømning i henhold til forskriften eller gitt utslippstillatelse.

#### **§ 6. Kommunens plikter**

Kommunen fastsetter tømmeplan, og plikter å sende varsel om tømning til abonnentene 1–2 uker før tømning skal skje, mens fritidsabonnenter skal varsles 3–4 uker før tømning skal skje.

Kommunen plikter å tømme alle anlegg som omfattes av denne forskrift i tråd med gitt utslippstillatelse og den tømmehyppighet som er beskrevet i § 6–1.

For å dekke abonnentenes ulike behov skal kommunen i tillegg til ordinær tømning kunne tilby ekstra- og nødtømming, samt tilpasset tømning for tette tanker.

Kommunen har rett til å tilbakeføre rejevtvann fra slambil til slamanlegget som tømmes. Tømningen skal utføres slik at beboerne ikke unødig sjeneres av støy og lukt. Etter tømning skal anlegget forlates i lukket stand, og grunder, porter og dører skal lukkes. Abonnenten varsles etter utført tømning, og om eventuelle observert avvik.

#### **§ 6–1. Tømmehyppighet**

- Eiendommer med fast bosetting og næringseiendommer tilknyttet slamavskiller, tømmes minimum hvert annet år.
- Eiendommer uten fast bosetting tilknyttet slamavskiller tømmes etter behov, men minimum hvert fjerde år.
- Tette tanker tømmes etter behov, men minimum hvert år.
- For kommunale slamavskillere og større fellesanlegg fastsetter forurensningsmyndigheten egne tømmerutiner.
- I spesielle tilfelle kan kommunen bestemme annen tømmehyppighet.

Kommunen sørger for tømning etter fastlagte tømmeplan. Abonnenter kan selv be kommunen om at tømmehyppigheten blir årlig, og at dette innarbeides i kommunens tømmeplan og utføres som ordinær tømning. Må tømmehyppigheten økes ytterligere må abonnenten selv bestille ekstra- eller nødtømming.

Kommunens tømmeplan skal maksimalt variere med seks uker i forhold til fastsatte tømmehyppighet og siste utførte tømning, jf. § 6–1 a–c.

#### **§ 7. Gebyrer**

I medhold av forurensningslovens § 34 kan kommunen kreve gebyr fra abonnentene som omfattes av ordningen. Selv om abonnenten nekter tømning eller at det av en annen grunn ikke kan foretas skal det likevel svares gebyr.

Abonnten skal betale et årlig gebyr. Avgiftsplikt inntre senest 6 måneder etter at utslippstillatelse er gitt.

Gebyret graderes etter størrelsen på anlegget og fastsettes av kommunen selv, sammensatt av følgende gebyrelementer:

- Oppmøtepris – kr/anlegg (O)

- b) Tømming og behandling fra slamavskiller – kr/m<sup>3</sup> (P1)  
 c) Tømming og behandling fra tett tank – kr/m<sup>3</sup> (P2)

Årsgebyr beregnes slik:  $\text{Årsgebyr} = (O + (V \times P)) \times T$ , der O er oppmøtepris, V er tankvolum – minimum 4 m<sup>3</sup>, med tillegg for overskytende m<sup>3</sup>, P er tømme- og transportpris (P1 for slamavskiller, P2 for tett tank), T er tømmehyppighet jf. § 6–1. For årlig tømning vil T være 1, for tømning hvert andre år 0,5, og for tømning hvert fjerde år 0,25.

Alle gebyr forutsetter at tømning skjer i etter fastsatte tømmeplan, eller som tilpasset tømning for tette tanker.

I tillegg til ordinært årsgebyr for anlegget, skal det, hvor det er aktuelt, svares for følgende ekstratjenester:

- |                                       |                       |
|---------------------------------------|-----------------------|
| 1. Vanskelig tilgjengelighet          | jf. § 5–1 tredje ledd |
| 50 % påslag på oppmøtepris            |                       |
| 2. Manglende klargjøring              | jf. § 5–2 første ledd |
| 100 % påslag på oppmøtepris           |                       |
| 3. Tømming utenom fastsatte tømmeplan | jf. § 5–2 annet ledd  |
| 50 % påslag på oppmøtepris            |                       |
| 4. Nødtømming                         | jf. § 3               |
| 200 % påslag på oppmøtepris           |                       |

Gebyrer for slamtømming med påløpne renter og kostnader er sikret med lovbestemt pant etter panteloven § 6–1. Om renteplikt ved for sen betaling og inndrivelse av avfallsgebyrer gjelder reglene i lov 6. juni 1975 nr. 29 om eiendomsskatt til kommunene § 26 og § 27 tilsvarende.

#### § 8. *Unntak*

Kommunen kan etter begrunnet søknad, gi dispensasjon fra denne forskriften.

#### § 9. *Delegering av myndighet*

Forurensningsmyndigheten etter denne forskrift tillegges kommunen, som kan delegere sin myndighet til HAMOS Forvaltning IKS, med hjemmel i forurensningslovens § 83. Likevel kan kommunes myndighet til gi vilkår for utslippstillatelse og å unnta enkelte eiendommer eller geografiske områder etter § 4, samt plikt til å fastsette slamgebyrer, jf. § 7, ikke delegeres.

#### § 10. *Klageadgang*

Vedtak gjort etter denne forskrift kan påklages i henhold til forvaltningslovens bestemmelser.

#### § 11. *Sanksjoner og straff*

Overtredelse av denne forskriften straffes med bøter jf. forurensningslovens kapittel 10 § 79 annet ledd.

#### § 12. *Iverksetting*

Forskriften trer i kraft fra 1. januar 2017. Fra samme tidspunkt opphører tidligere forskrifter om slamtømming og bestemmelser vedrørende slamgebyr.

### 8. nov. Nr. 1314 2016

#### **Forskrift om endring i forskrift om stenging av et område utenfor Kvaløya i Troms for fiske etter norsk vårgytende sild med snurpenot i 2016, Troms**

**Hjemmel:** Fastsatt av Fiskeridirektoratet region Nord 8. november 2016 med hjemmel i lov 6. juni 2008 nr. 37 om forvaltning av viltlevande marine ressurser (havressurslova) § 16 og forskrift 15. desember 2015 nr. 1607 om regulering av fisket etter norsk vårgytende sild i 2016 § 21. Kunngjort 17. november 2016 kl. 14.35.

#### *I*

I forskrift 4. november 2016 nr. 1296 om stenging av et område utenfor Kvaløya i Troms for fiske etter norsk vårgytende sild med snurpenot i 2016 gjøres følgende endring:

§ 1 skal lyde:

§ 1. Det er forbudt å fiske etter norsk vårgytende sild med snurpenot i et område utenfor Kvaløya i Troms avgrenset av rette linjer mellom følgende posisjoner:

1. Nord 69 grader 41,0 minutter. Øst 018 grader 14,0 minutter.
2. Nord 69 grader 44,5 minutter. Øst 018 grader 14,0 minutter.
3. Nord 69 grader 55,6 minutter. Øst 018 grader 36,0 minutter.
4. Nord 69 grader 55,6 minutter. Øst 018 grader 42,5 minutter.
5. Nord 69 grader 53,0 minutter. Øst 018 grader 46,7 minutter.
6. Nord 69 grader 41,0 minutter. Øst 018 grader 45,0 minutter.

Herfra videre til posisjon 1.

## II

Endringen trer i kraft straks.

**8. nov. Nr. 1315 2016****Forskrift om vann- og avløpsgebyrer, Sandefjord kommune, Vestfold**

**Hjemmel:** Fastsatt av Sandefjord kommunestyre 8. november 2016 med hjemmel lov 16. mars 2012 nr. 12 om kommunale vass- og avløpsanlegg og forskrift 1. juni 2004 nr. 931 om begrensning av forurensning (forurensningsforskriften) § 16–1 annet ledd. Kunngjort 17. november 2016 kl. 14.35.

**§ 1. Generelle bestemmelser**

Kommunens abonnenter betaler gebyrer for vann- og avløpstjenester levert av kommunen. Forholdet mellom abonnenten og kommunen er regulert av statlige lover og forskrifter samt av kommunale forskrifter og abonnementsvilkår. Aktuelle bestemmelser når det gjelder vann- og avløpsgebyrer, er følgende:

- Lov 16. mars 2012 nr. 12 om kommunale vass- og avløpsanlegg
- Lov 13. mars 1981 nr. 6 om vern mot forurensninger og om avfall (forurensningsloven)
- Forskrift 1. juni 2004 nr. 931 om begrensning av forurensning (forurensningsforskriften)
- Forskrift 8. november 2016 nr. 1315 om vann- og avløpsgebyr, Sandefjord kommune, Vestfold (dette dokumentet).

Øvrige dokumenter:

- Gjeldende abonnementsvilkår for vann og avløp i Sandefjord kommune (tekniske og administrative bestemmelser)
- Betalingsregulativ
- Forskrift om levering av vann til hytteområder og enkelt hytter, m/kommentar.

Betalingsregulativet vedtas hvert år av kommunestyret, og er en del av denne forskriften.

**§ 1–1. Definisjoner**

I denne forskriften menes med:

- a) *Sanitæranlegg:* Abbonnentseid teknisk innretning for tapping, transport, oppbevaring eller rensing av vann eller avløp.
- b) *Sanitærinstallasjoner/innvendige vann- og avløpsinstallasjoner:* Abbonnentseide rør, installasjoner og utstyr innenfor husets yttervegg, som er tilknyttet vann- og/eller avløpsanlegg.
- c) *Privat vann- og avløpsanlegg:* Abbonnentseide private ledninger (stikkledninger) og utstyr utenfor husets yttervegg, som er tilknyttet offentlig vann- og/eller avløpsanlegg.
- d) *Abonnement:* Avtale mellom abonnent og kommunen om vannforsynings- og/eller avløpstjenester gjennom tilknytning av sanitærinstallasjoner og private vann- og avløpsanlegg til kommunens vann- og avløpsanlegg. Det er ikke en betingelse at avtalen er skriftlig. Avtale om tilknytning via privat fellesledning regnes som abonnement.
- e) *Abbonent:* Eier/fester av eiendom som er registrert i grunnboken med eget gårds- og bruksnummer, eller eget festenummer eller seksjonsnummer (under felles gård- og bruksnummer), som er tilknyttet kommunal vann- og/eller avløpsledning direkte eller gjennom felles stikkledning.  
Samme gjelder fester av eiendom der festeavtalen ikke er registrert i grunnboken (tinglyst), men der festeren eier de på tomten plasserte bygninger, og utøver festerett slik som fremgår av lov om tomtefeste.  
Eier/fester av eiendom, som kommunen i medhold av plan- og bygningsloven § 27–1, § 27–2 og § 27–3 har krevd tilknyttet kommunal vann- og/eller avløpsledning.
- f) *Eiendom:* Fast eiendom registrert som selvstendig enhet i Matrikkelen. Seksjon etablert i henhold til lovgivningen om eierseksjoner regnes som selvstendig eiendom.
- g) *Bygg:* Konstruksjon/byggverk med eget bygningsnummer.
- h) *Boenhet:* Bolig eller fritidsbolig med ett eller flere rom, separat adkomst og eget kjøkken.
- i) *Utleieenhet:* areal som leies ut i egen bolig.
- j) *Fritidsbolig:* Bygning som er registrert som fritidsbolig i Matrikkelen (bygningstype 161–163).
- k) *Bruksareal (BRA):* Bruksareal for en bygning eller bruksenhet som er registrert i Matrikkelen og beregnet med utgangspunkt i NS 3940.
- l) *Avløpsvann:* Spillvann og overvann.
- m) *Spillvann:* Forurenset vann fra husholdning, industri eller landbruk
- n) *Overvann:* overflatevann/regnvann.

**§ 1–2. Gebyrtyper**

Gebyrtyperne er:

- a) Engangsgebyr for tilknytning for henholdsvis vann og avløp.
- b) Årsgebyr for henholdsvis vann og avløp.
- c) Gebyr for avlesing/kontroll/testing av vannmålere.
- d) Gebyr for stenging/plombering og gjenåpning av vannforsyning.

e) Gebyr for midlertidig tilknytning.

### § 1–3. *Gebyrsatser*

Gebyrsatser fastsettes i betalingsregulativet, godkjennes av kommunestyret og i trer i kraft fra det tidspunkt kommunestyret bestemmer.

### § 1–4. *Klage og omgjøring*

Avgjørelse etter forskriften, som er enkeltvedtak, følger forvaltningslovens kap. IV–VI, og kan påklages i tråd med kommunens til en hver tid vedtatte klage institusjon.

Kommunen kan frafalle påløpt gebyr helt eller delvis dersom særlige grunner tilsier det.

### § 1–5. *Fritidsboliger*

For fritidsboliger gjelder tilsvarende regler som for bolig, i tillegg gjelder Forskrift om levering av vann til hytteområder og enkelt hytter.

## § 2. *Engangsgebyr for tilknytning*

### § 2–1. *Gebyrplikt*

Lov om kommunale vass- og kloakkavgifter krever at det betales engangsgebyr for tilknytning til vann- og/eller avløpstjenester.

Engangsgebyr for tilknytning skal betales i følgende tilfeller:

- a) Nybygg
- b) Tilleggsgebyr kreves for tilbygg eller påbygg som øker bygningens areal når utvidelsen er større enn 100 m<sup>2</sup>.
- c) Eksisterende bygg som tilknyttes eller som kommunen krever tilknyttet
- d) Eksisterende bygg med tilknytning som ikke er godkjent
- e) Annen permanent tilknytning til kommunalt vann- eller avløpsanlegg, f.eks. vanningsanlegg for landbruk, idrettsanlegg mv.

Engangsgebyret for tilknytning betales ikke i følgende tilfeller:

- a) Bygg med midlertidig tilknytning, f.eks. brakkerigg. Kommunen kan fastsette varighet for tilknytningen
- b) Særskilt tilknytning av sprinkleranlegg.

### § 2–2. *Utforming av gebyret*

Engangsgebyret for tilknytning fastsettes etter bruksareal på bolig- eller næringsbygget med pris pr. m<sup>2</sup>, beregnet med grunnlag i NS 3940 eller eksisterende arealdata.

### § 2–3. *Gebyrsats*

Gebyrsatsen skal være det som var gjeldende gebyrsats da kommunen mottok komplett byggesøknad eller søknad om tilknytning.

### § 2–4. *Ansvar og betalingsfrist*

Abonnenten har ansvaret for betaling av engangsgebyret for tilknytning. Gebyret forfaller ved igangsettelsestillatelse i byggesak.

Engangsgebyret for tilknytning forfaller til betaling når igangsettelsestillatelse er gitt eller senest ved tilknytning. Ved utvidelse av eksisterende bygg forfaller engangsgebyret til betaling senest 2 måneder etter godkjent byggesøknad.

## § 3. *Årsgebyr*

### § 3–1. *Gebyrplikt og ikrafttreden*

Årsgebyr skal betales for alle eiendommer som:

- a) er tilknyttet kommunalt vann- eller avløpsledning
- b) er pålagt tilknytning i medhold av lov og fristen for tilknytning er utløpt.

Gebyrplikten inntreffer:

- a) for enhet med stipulert forbruk: 3 mnd. etter at igangsettelsestillatelse er gitt.
- b) for øvrige enheter: når vannmåler er, eller skal være installert. Vannmåler skal installeres samtidig som eiendom tilknyttes kommunalt ledningsnett.

### § 3–2. *Eiendom uten godkjent tilknytning eller frakobling*

Er tilknytning ikke godkjent av kommunen, skal abonnenten betale gebyr fra og med det tidspunkt tilknytningen er foretatt. Har kommunen ikke annet beregningsgrunnlag, utmåles gebyret etter skjønn. Slik beregning innebærer ikke at kommunen har godkjent tilknytningen.

Er frakobling ikke godkjent av kommunen, skal abonnenten betale gebyr inntil frakoblingen er godkjent. For øvrig henvises det til § 4–3.

### § 3–3. *Ansvar for gebyrene*

Abonnenten har ansvar for betaling av gebyr, uansett om gebyrkravet er rettet mot abonnenten eller annen regningsmottaker.

Abonnenter som samarbeider om felles vannmåler, er solidarisk ansvarlige for gebyrene. Gjelder slikt samarbeid et sameie etter lov om eierseksjoner, er hver abonnent ansvarlig for mengdevariabel del av gebyret i forhold til sin eierandel, dersom ikke annen fordeling er fastsatt i sameiets vedtekter eller bindende vedtak i sameiet.

Forfalt krav på årsgebyr er sikret med pant i eiendommen etter lov om pant § 6–1. Gebyrene kan kreves inn av kommunen etter regler for innkreving av skatt.

Dersom årsgebyr ikke er betalt innen en måned etter at abonnenten har mottatt annen gangs varsel om innbetaling, kan teknisk etat stenge den kommunale vannforsyning til eiendommen. For oppmøte i forbindelse med avstenging og åpning av vannforsyning skal abonnenten betale tilleggsgebyr (stengegebyr) som fremkommer av gebyrregulativet.

#### § 3–4. *Utforming av gebyrene*

Årsgebyret består av todelt gebyrmodell:

- En fast del (fastledd)
- En variabel del (forbruksledd).

En fast del skal dekke en andel av kommunens faste kostnader, mens mengdevariabel del betales etter vannforbruk i m<sup>3</sup>, målt eller stipulert. Hvor stor andel av årsgebyr som skal være hhv. fast og mengdevariabel del, fastsettes hvert år i betalingsregulativet. Det samme gjelder gebyrsatser. For alle boligkategorier beregnes fastleddet som en fast sats pr. boenhet/utleieenhet.

Mengdevariabeldelen beregnes etter målt eller stipulert forbruk, som vannforbruk i m<sup>3</sup>.

Det gis ikke nedsatt gebyr for storbrukere av vann.

#### § 3–5. *Ansvar for opplysninger om abonnent*

Abonnenten skal melde endringer i abonnementsforholdet til kommunen.

Inntil kommunen har mottatt melding og inntil kommunen har oppdatert abonnentdata fra matrikkelen, skal abonnenten betale årsgebyr som tidligere. Ved feil opplysninger om boenheter/utleieenheter hos kommunen kan årsavgift etterfaktureres i inntil 3 år.

#### § 3–6. *Beregning av gebyr*

Samme forbruk i m<sup>3</sup> legges til grunn for beregning av både vanngbyr og avløpsgebyr.

Fraflytting eller fravær gir ikke grunnlag for fradrag i gebyr. Er bebyggelsen på eiendommen fjernet, eller ødelagt slik at den ikke kan brukes, betales fastledd inntil stikkledning er frakoblet (pluggert) ved hovedledningen.

For næringsvirksomhet der forbruket av vann til produksjon medfører at mengden av avløpsvann avviker vesentlig fra målt vannforbruk, kan kommunen basere avløpsgebyret på egen måling av tilført avløpsvann til kommunalt nett. I slike tilfeller må abonnenten installere avløpsmåler. Eller egen måler for vannet som ikke tilføres kommunalt avløpsnett.

For avløpsvann fra produksjonsprosess e.l. som etter egen tillatelse fra kommunen er tillatt ført i grunnen, i privat ledning direkte til vassdrag eller sjøen, betales ikke avløpsgebyr. Slikt vann skal måles separat.

#### § 3–7. *Betaling etter stipulert forbruk*

For boliger godkjent før 1. januar 2018, og som ikke har installert vannmåler, skal abonnenten betale forbruksgebyr etter stipulert forbruk basert på boligens bruksareal.

#### § 3–8. *Betaling etter målt forbruk*

Både kommunen og abonnenten kan kreve at forbruksgebyret fastsettes ut fra målt forbruk, det vil si basert på installert vannmåler.

Gebyr etter målt forbruk skal betales ved:

- Næringsbygg
- Offentlige formål o.l.
- Nye boliger etter 1. januar 2018
- Gårdsbruk, alle bygninger som har innlagt vann fra kommunalt nett med egen måler eller fellesmåler.
- Eiendommer med svømmebassenger
- Boliger med utleieenhet
- Andre bygg som har installert vann men ikke er definert som bolig i matrikkelen.

Boligabonnenter har på sin side rett til monterte vannmåler og betale gebyr etter målt forbruk fremfor å betale forbruksgebyr etter stipulert forbruk.

Kommunen kan også pålegge abonnent med stipulert forbruk å installere vannmåler og betale gebyr etter målt forbruk.

Årsgebyr beregnes som:

Årsgebyr (kr) = fastledd + målt forbruk (m<sup>3</sup>) x pris (kr/m<sup>3</sup>).

#### § 3–9. *Retting av feil gebyrberegning*

Har mangelfulle eller feil opplysninger ført til feilaktig gebyrberegning, skal beregningen rettes og differansen gjøres opp. Hvis det er feil i matrikkelen som krever bruksendring for å få rettet opp har dette ikke tilbakevirkende kraft avgiftsmessig. Krav som er foreldet etter reglene om foreldelse av fordringer, dekkes normalt ikke.

**§ 3–10. Gebyrreduksjon i medhold av forbrukerkjøpslovens regler om prisavslag**

Vilkår for gebyrreduksjon er at mangelen skyldes forhold på kommunens side, for eksempel forurensing i vannkilde eller feil ved kommunalt anlegg. Kommunen plikter å bidra til å avklare ansvarsforholdet. Abonnementen kan kreve redusert gebyr i følgende tilfeller:

- Ved ikke varslet avbrudd i vannforsyningen i mer enn 24 timer.
- Ved ikke varslet avbrudd i vannforsyning mer enn 2 ganger i løpet av et kalenderår, og hvert avbrudd varer mer enn 8 timer.

Krav om redusert gebyr må fremmes innen 4 uker etter at forholdet oppsto, dersom ikke kommunen har fattet eget vedtak om gebyrreduksjon.

**§ 3–11. Fritak for gebyrer**

Det gis ikke fritak for årsgebyret, men abonnenten kan søke om fritak fra den delen av gebyret som omhandler mengdevariabel del (faktisk vannforbruk eller avløpsutslipp) når eiendommen er fysisk frakoblet kommunens ledningsnett. Fritaket vil tidligst gjelde fra neste termin, etter at kommunen har mottatt melding om at vanninntak er plombert.

Frakobling/plombering må utføres av en representant fra kommunen eller godkjent rørlegger som dokumenter til kommunen. Kostnadene ved frakobling og ny tilknytning dekkes fullt ut av abonnenten.

**§ 3–12. Gebyr for stenging/plombering og gjenåpning av vannforsyning**

Beregnes som en fast sum hver stengning. Gebyrsatsen framgår hvert år av betalingsregulativet.

**§ 3–13. Pålegg om utbedring**

Kommunen kan gi et pålegg om utbedre private avløpsanlegg innen frist, jf. forurensingsloven § 7. I henhold til forurensingsloven § 73 kan det gis et forurensingsgebyr dersom forholdet ikke er utbedret når fristen er utgått. Dersom den ansvarlige ikke etterkommer pålegget kan kommunen sørge for iverksetting av tiltakene, jf. forurensingsloven § 74.

Kommunen kan pålegge abonnenten å utbedre egne drikkevannsanlegg innen angitt frist som grunnlag for å kunne fastsette vannforbruket. Dersom forholdet ikke er utbedret når fristen er utgått, stipuleres årsforbruket.

**§ 4. Vannmåler****§ 4–1. Kostnader**

Kostnader i forbindelse med anskaffelse og vedlikehold av vannmålere bæres av abonnenten. Måleren forblir abonnentens eiendom. Kommunen godkjenner type, plassering og størrelse på måleren.

**§ 4–2. Ansvar**

Måleren skal holdes lett tilgjengelig for avlesing og vedlikehold. Blir måleren skadet, skal abonnenten straks meddele dette til kommunen og sørge for reparasjon eller nyanskaffelse.

**§ 4–3. Installasjon**

Installasjon og vedlikehold, samt eventuell flytting, bytting eller fjerning av måler, skal foretas av godkjent rørlegger i samsvar med det til en hver tid gjeldende regler for Sandefjord kommune. Endringen skal umiddelbart meldes kommunen.

**§ 4–4. Feilmåling**

Ved feilmålinger hvor feilmålte mengde ikke kan beregnes tilstrekkelig nøyaktig, bestemmer kommunen avgiften skjønnsmessig basert på antatt forbruk i perioden.

**§ 4–5. Kontroll**

Kommunen kan etter eget initiativ eller etter anmodning fra abonnenten, foreta kontroll av vannmåleren. Viser kontrollen en feilavlesning på minst 5 %, skal vannmåleren skiftes eventuelt kalibreres innen angitt tidsfrist.

**§ 4–6. Gebyr for avlesing/kontroll/testing av vannmålere.**

Beregnes som fast sum ved hvert fram møte.

**§ 4–7. Tidsfrister**

Hvis tidsfrister for skifte/kalibrering ikke overholdes, sees det bort fra fremtidig målerresultat. Det kan faktureres med stipulert forbruk basert på det dobbelte av et gjennomsnitt av de siste 3-års forbruk.

**§ 4–8. Pålegg**

Dersom abonnenten unnlater å etterkomme pålegg om installasjon av vannmåler innen den fastsatte tidsfristen, kan vannforbruket for vedkommende termin fastsettes til antatt forbruk ganger 2. Tilleggsgebyret løper fra fristen for gjennomføring er ute og inntil tiltaket er gjennomført. Kommunen kan kreve flytting av måler som er plassert i strid med kommunens krav til plassering.

**§ 4–9. Plombering**

Det er krav om at måler skal plomberes. Plomberte målere kan kun åpnes eller demonteres under oppsyn av kommunens personell. Er en plombe brutt, kan vannforbruket for vedkommende termin fastsettes til antatt forbruk ganger 2.

**§ 4–10. Vannmålerskjema**

Ved utskifting skal godkjent rørlegger skifte måler og fylle ut vannmålerskjema med alle opplysninger. Vannmålerskjema må fylles ut med gammelt og nytt målernummer samt gammel og ny målerstand. Rørlegger skal forespørre om abonnenten ønsker test av gammel måler før utskifting.

**§ 4–11. Korrigering av vannavgift**

Dersom det oppdages feil i avgiftsfastsettelsen, skal oppgjør for feilen korrigeres for de siste 3 års innbetalte avgifter. Det benyttes en avgiftssats som gjaldt de respektive år med justering for rentetap.

**§ 5. Næringsvannmålere****§ 5–1. Avlesning**

Avlesning av vannmåler skal gjøres en eller flere ganger pr. år, avhengig av forbruk. Dersom målerstand ikke innmeldes eller det innmeldes feil målerstand, kan kommunen fastsette forbruk basert på tidligere års forbruk eller etter skjønn.

**§ 5–2. Vannmålerstype**

Vannmålerstype og utsettingstid (tid mellom hver kalibrering eller utskifting) skal til en hver tid godkjennes av Sandefjord kommune. Vannmålere installert hos næringsabbonnenter har en utsettingstid på max 8 år avhengig av type og modell. Kostnader i forbindelse med kalibrering eller utskifting skal i sin helhet bæres av abonnenten.

**§ 5–3. Vannmålergebyr**

Det påløper et vannmålergebyr for administrasjon.

Ved eierskifte skal tidligere eier sørge for avlesning slik at avregning kan foretas.

**§ 6. Boligvannmålere****§ 6–1. Avlesning**

Avlesning av vannmåler skal gjøres en gang pr. år. Hvis målerstand ikke innmeldes eller det innmeldes feil målerstand, kan kommunen benytte stipulert standardforbruk som avregningsgrunnlag. Det kan også fastsettes forbruk basert på tidligere års forbruk eller etter skjønn.

**§ 6–2. Vannmålerstype**

Vannmålerstype og utsettingstid (tid mellom hver kalibrering eller utskifting) skal til en hver tid godkjennes av Sandefjord kommune. Boligvannmålere skal ha en utsettingstid på 8–10 år. Kostnader i forbindelse med kalibrering eller utskifting skal bæres av abonnenten.

**§ 6–3. Vannmålergebyr**

For de som velger avregning etter måler påløper et vannmålergebyr for administrasjon. Gebyret påløper i sin helhet selv om avregning etter måling bare skal gjelde deler av året.

**§ 6–4. Opphør av måler**

Når vannmåler er installert kan abonnenten velge å si opp avregning etter måler og gå over til avregning etter stipulert normalforbruk. Abonnenten vil da ikke bli belastet med det årlige målergebyret. (Gjelder kun frem til 1. januar 2018.)

**§ 7. Tilbakeslagsutstyr for vannledninger****§ 7–1. Begrunnelse**

For å sikre drikkevannet mot forurensing ved innsug/tilbakestrømning av fremmedvann fra eiendommen til kommunalt vannforsyningsnett skal eiendommens stikkledningsnett utstyres med tilbakeslagsutstyr. Installasjon av tilbakeslagsutstyr skal saniteranmeldes og utføres av godkjent rørleggerforetak.

**§ 7–2. Tiltaket gjelder**

Tilbakeslagsutstyr må installeres på følgende kritiske punkter/abbonnenter:

- Næringsbygg
- Gårdsbruk
- Bygg/eiendom med basseng
- Bygg/eiendom som benytter høytrykksanlegg i produksjon
- Abonnenter som tilfører kommunalt vann til egen brønn
- Abonnenter med vannledning tilkoblet tanker.

**§ 7–3. Kostnader**

Abonnenten bekoster installasjon, drift og utskifting av tilbakeslagsutstyr.



## § 8. Unntak – dispensasjoner – sanksjoner

### § 8-1. Økning i gebyret

For eiendom der avløpsvannets sammensetning avviker fra vanlig husholdningsavløp og virker fordyrende for drift og vedlikehold av kommunens avløpsledning og/eller renseanlegg, kan det beregnes et tillegg til avløpsgebyret. Tilleggets størrelse fastsettes i samsvar med de ekstrakostnader kommunen vil ha med å håndtere avløpsvannet.

### § 8-2. Unnlater av å etterkomme pålegg

Abonnenten som unnlater å etterkomme pålegg om å utbedre lekkasjer på eiendommens vannledning eller mangler ved avløpsanlegg eller sanitærutstyr som medfører økt belastning på ledninger eller renseanlegg, skal betale et tillegg til vann- og/eller avløpsgebyret. Tilleggsgebyr begynner å løpe 1 måned etter frist å få gitt pålegg. Tillegget utgjør 100 % av eiendommens årsgebyr for vann og avløp og legges til på nytt for hver termin. Tilleggsgebyret løper inntil pålegget er etterkommet.

### § 8-3. Ulovlig tilknytning

Abonnent som har vært ulovlig tilknyttet det kommunale vann- avløpsnett, skal betale tilleggsgebyr tilsvarende årsgebyr for 3 kalenderår. I tillegg skal abonnenten søke om tilknytning. Innvilges søknaden skal det betales engangsgebyr for tilknytning, samt årsgebyr fra og med tidspunktet tilknytningen ble foretatt. Det skal likevel ikke betales årsgebyr for mer enn 3 år bakover i tid. Innvilges ikke søknaden kan kommunen kreve at abonnenten skal koble seg fra kommunens vann og avløpsnett. Særlig grove overtredelser vurderes politianmeldt.

### § 8-4. Arbeider utført for abonnentens regning

Når pålegg ikke etterfølges innenfor fastsatt frist, kan kommunen etter forutgående varsel få arbeidet utført for abonnentens regning. Arbeid som ikke kan utsettes, kan kommunen få utført uten forutgående varsel.

## § 9. Ikrafttreden mv.

### § 9-1. Ikrafttreden og oppheving av tidligere forskrift

Forskriften ble vedtatt av Sandefjord kommunestyre 8. november 2016 og trer i kraft fra 1. januar 2017.

Fra samme dato oppheves:

- Forskrift 23. september 2013 nr. 1248 om vann- og avløpsgebyr, Stokke kommune, Vestfold.
- Forskrift 16. desember 2003 nr. 1855 om vann- og avløpsgebyrer, Andebu kommune, Vestfold.
- Forskrift 30. mai 2002 nr. 5009 om vann- og avløpsavgifter, Sandefjord kommune, Vestfold.

### § 9-2. Endring av forskrift

Kommunestyret kan fastsette endringer i, eller tillegg til, denne forskriften.

## 8. nov. Nr. 1316 2016

### **Forskrifter for levering av vann fra Sandefjord kommune til hytteområder og enkelthytter, Sandefjord kommune, Vestfold**

**Hjemmel:** Fastsatt av Sandefjord kommunestyre 8. november 2016 med hjemmel lov 16. mars 2012 nr. 12 om kommunale vass- og avløpsanlegg og forskrift 1. juni 2004 nr. 931 om begrensnings av forurensning (forurensningsforskriften) § 16-1 annet ledd. Kunngjort 17. november 2016 kl. 14.35.

Sandefjord kommune påtar seg levering av vann i den utstrekning kapasiteten tillater det, og på følgende betingelser:

**§ 1.** For å få tillatelse til å legge vann inn i hytteområde, vil det bli forlangt at hytteeierne går sammen om en felles hovedledning som dekker området, slik at det ikke blir liggende flere parallelle ledninger inn i ett og samme område. Begrensingene av området må godkjennes av kommunen.

**§ 2.** Det tillates montert vannpost på egen grunn, dersom det ikke er lagt inn vann i hytta fra brønn, sisterner eller borehull. Minsteavstand fra husvegg skal være 5 meter.

**§ 3.** Vann tillates lagt inn såfremt avløp tilknyttes kommunalt avløp med godkjent utslippstillatelse, eller det kan anordnes avløp som tilfredsstiller gjeldende lov og forskrifter.

**§ 4.** Når hytta ikke er bebodd, skal stoppekran ved tilkoblingspunkt være stengt. Om vinteren skal ledningen tappes for vann.

**§ 5.** Alle vannledninger fram til hyttene skal graves ned i en dybde av minimum 30 cm. Hvor det er fjell, sørges det for tilsvarende overdekning.

**§ 6.** Ledninger må legges frostfritt fra tilkoblingspunktet på den kommunale hovedledning og fram til hovedstoppekran. En av andelseierne skal på andelslagets vegne være ansvarlig for at ledningen blir stengt og tømt hver høst.

**§ 7.** Vanning med slange er ikke tillatt.

§ 8. Det er ikke tillatt å fylle brønn/sisterne fra vannpost.

§ 9. I den utstrekning leveringssituasjonen gjør det nødvendig, kan kommunen regulere vanntilførsel til enkelthytter og andelslag. Nødvendige tekniske installasjoner bekostes av abonnenten. Slike reguleringer medfører ikke reduksjon av vannavgiften.

§ 10. Alt arbeid i forbindelse med innlegg av vann i hytter, må sanitæranmeldes av autorisert rørlegger, etter at utslippstillatelse er godkjent av Sandefjord kommune.

§ 11. Vann- og avløpsgebyrer betales etter de til enhver tid gjeldende forskrifter.

For eksisterende anlegg som mangler godkjenning, betales tilknytningsavgiften som gjelder på godkjenningstidspunktet.

§ 12. Vanntilførsel til eiendommen stenges når:

- Vannavgift ikke er betalt
- Det tas ut vann ulovlig. Etter 2 uker åpnes vanntilførselen.  
Ved bryting av kommunens plombe eller ved gjentakelse av vanning, forblir vanntilførselen stengt resten av sommersesongen og forholdet politianmeldes.
- Utslipet ikke er tilfredsstillende.
- Det oppdages ulovlige installasjoner.

§ 13. Ved bruksendring til helårsbolig godkjennes ikke sommerledning som akseptabel vannforsyning.

§ 14. Hytteeiere må, som abonnent, gjøre seg kjent med de restriksjoner og leveringsbetingelser som gjelder for levering av vann.

#### *Kommentarer til forskrift for levering av vann fra Sandefjord kommune til hytteområder og enkelthytter*

Til § 1: Når interessen for å få lagt inn vann i et hytteområde melder seg, er det ofte at initiativtakeren ikke får med seg alle som naturlig vil søgne til ledningen, med på prosjektet. Det er likevel nødvendig å legge en hovedledning som er stor nok til å dekke samtlige hytter. Anleggslagets statutter må utformes slik at de som ikke knytter seg til i første omgang, har rett til dette på et senere tidspunkt mot å betale sin del av anleggsutgiften.

Hensikten med dette kravet er å hindre parallelle vannledninger der dette kan unngås.

Til § 2: Vannpost skal erstatte bæring av vann fra brønn. Tilbudet innebærer at vann fortsatt må bæres inn i hytta. Bruken av vannpost på denne måten medfører ikke vesentlig økning av utslippet fra hytta. Normalt vil det ikke bli stillet krav om utbedring av avløpet.

Er det lagt inn vann i hytta fra før, medfører tilgang på vann fra kommunen at utslippet må tilfredsstille gjeldende lov og forskrifter.

Vannpost kan monteres hvis vann innlegget fra egen kilde demonteres.

Til § 3: Tilknyttes avløpet kommunal avløpsledning, omfatter dette også klosettavløpet. I områder uten offentlig avløpsledninger må det benyttes andre løsninger, som

- Vannsparende klosett med tett tank
- Biologisk klosett
- Bruk av varme
- «gammeldass»
- Andre godkjente renseløsninger.

Til § 5: Dette er nødvendig for å beskytte ledningen mot mekanisk skade.

Til § 7: Ledningsnett i utkantstrøk er ikke dimensjonert for å kunne levere vann til dette formål.

Til § 8: En rekke hytter har innlagt vann fra brønn eller sisterne. Skal disse kunne fylles fra vannpost, vil dette i prinsippet bety at hytteeieren har tilgang på ubegrensede mengder vann fra kommunen. Fysisk er det imidlertid ikke lagt permanent vann inn fra kommunen, og det kan således ikke kreves fullt gebyr.

Forsyningsmessig er det ikke riktig å fylle tørre brønner fra kommunen. Når behovet er størst, er grunnvannstanden lavest. En vesentlig del av vannet vil således sive ut i grunnen som lekkasjevann.

Til § 9: Blir det nødvendig å regulere tilførselen, kan det monteres utjevningstanker som sikrer en jevn vannforsyning i området.

Til § 12: Der ikke annet er nevnt, forblir vann tilførselen stengt til forholdet er brakt i orden i henhold til lover og forskrifter.

**8. nov. Nr. 1317 2016****Forskrift om åpningstider for serverings- og skjenkesteder i Bydel Frogner, Oslo kommune, Oslo**

**Hjemmel:** Fastsatt av Frogner bydelsutvalg 8. november 2016 med hjemmel i lov 13. juni 1997 nr. 55 om serveringsvirksomhet (serveringsloven) § 15 og forskrift 3. mai 2006 nr. 490 om serverings-, salgs- og skjenkebevillinger, Oslo kommune, Oslo, jf. bystyrets vedtak 15. februar 2012 sak 52, jf. byrådsak 275 22. november 2011. Kunngjort 17. november 2016 kl. 14.35.

**§ 1. Formål**

Forskriftens formål er å regulere åpningstider for serverings- og skjenkesteder i Bydel Frogner, Oslo kommune.

**§ 2. Virkeområde**

Forskriften gjelder for serverings- og skjenkesteder i Bydel Frogner, med unntak av de områder eller enkeltsteder som ligger i bydelen men som av byrådet er definert til å ligge i sentrum og indre sentrum eller som gjennom vedtak i byrådet er gitt utvidet tid som indre sentrumsområder.

Forskriften gjelder ikke for søknader om enkeltanledninger etter alkoholloven § 4–5. Forskrift 3. mai 2006 nr. 490 om serverings-, salgs- og skjenkebevillinger, Oslo kommune, Oslo (åpningstidsforskriften) gjelder for disse søknadene.

**§ 3. Normalåpningstider for serveringssteder**

Serveringssteder skal holde lukket inn mellom kl. 03.30 og kl. 06.00.

**§ 4. Åpningstider for uteservering**

Ordinær åpningstid for uteservering er fra klokken 08.00 til 23.00.

Serveringssteder i bydelen kan søke om å få utvidet åpningstiden for uteservering for tidsrommet kl. 23.00 til 01.00. I vurderingen skal det særlig tas hensyn til om utvidet åpningstid for uteservering vil sjenerer eller lage støy for naboer. Det kan settes som vilkår for utvidet åpningstid at serveringsstedet gjennomfører tiltak som reduserer faren for støy og sjenanse i den utvidede åpningstiden. Herunder kan det stilles som vilkår at det ikke spilles musikk etter klokken 23.

Overtredelse av vilkårene kan medføre at stedets uteservering må stenge tidligere, jf. §6.

Det kan søkes til BU om utvidet skjenketid inntil kl. 03.00 for skjenkesteder med særlige hensyn.

**§ 5. Åpningstider i bakgårder**

Serveringssteder i bakgårder skal holde lukket mellom kl. 20.00 og kl. 10.00.

**§ 6. Innskrenking av åpningstid**

Bydelen kan gi anbefaling om innskrenket åpningstid inne og ute for det enkelte serveringssted dersom det foreligger særlige grunner, herunder at området er plaget med støy og ordensmessige problemer. Næringssetaten fatter vedtak om innskrenket åpningstid for det enkelte serveringssted.

**§ 7. Vedtak**

Næringssetaten fatter vedtak om åpningstid for det enkelte sted basert på denne forskriften om åpningstider for Bydel Frogner. Bydelen fastsetter åpningstider i tvilstilfeller etter denne forskriften.

**§ 8. Klage**

Klage på åpningstidsbestemmelsene forberedes av Næringssetaten etter reglene i forvaltningsloven.

Bydelsutvalget behandler klagesaken. Dersom klagen ikke gis medhold, videresendes klagen Fylkesmannen for videre behandling.

**§ 9. Ikrafttredelse**

Forskriften trer i kraft 9. november 2016 og gjelder frem til ny forskrift foreligger.

**10. nov. Nr. 1318 2016****Forskrift om kommunale vann- og avløpsgebyrer, Sortland kommune, Nordland**

**Hjemmel:** Fastsatt av Sortland kommunestyre 10. november 2016 med hjemmel i lov 16. mars 2012 nr. 12 om kommunale vass- og avløpsanlegg § 5. Kunngjort 17. november 2016 kl. 14.35.

**§ 1. Gebyrplikt****§ 1–1. Plikten til å betale vann- og/eller avløpsgebyr gjelder:**

01. Fast eiendom som er tilknyttet kommunal vann- og /eller avløpsledning direkte eller gjennom privat samleledning.
02. Eiendom som i medhold av plan- og bygningslovens § 27–1, § 27–2 og § 30–6, samt forurensningslovens § 23, kan kreves tilknyttet kommunal vann- og/eller avløpsledning enten direkte eller via felles privat ledningsnett.

**§ 1–2. Definisjoner**

01. Eier er den som til enhver tid er registrert som hjemmelshaver i grunnboka.
02. Eier er i tillegg til 01. den som er ansvarlig for midlertidig tilknytning, jf. § 11–2.

**§ 1–3.** Eier står ansvarlig for betaling av gebyrene. For eiendom som er bortfestet, betaler festeren i stedet for eier. Forutsetningen for dette er at eiendommen er bortfestet ved arvefeste eller på så lang tid at det ennå er minst 30 år igjen av festetiden, regnet fra det tidspunkt gebyrplikten første gang inntrådte. Det samme gjelder dersom festeren etter avtale har rett til å kreve festet forlenget for så lang tid at den samlede gjenstående festetid i tilfelle avtaleforlengelse blir 30 år.

**§ 1–4.** Blokker, rekkehus etc. organisert som borettslag eller lignende former for rettssubjekter skal som hovedregel betale årsgebyrene samlet.

## **§ 2. Definisjon av avløpsledning**

**§ 2–1.** Med avløpsledning forstås i disse forskriftene:

01. separate ledninger for avløp fra sanitærutstyr og industriproduksjon (spillvannsledning)
02. ledninger for tak-, drens- og overflatevann (overvannsledninger)
03. fellesledninger for disse avløpsvanntypene

## **§ 3. Gebyrtyper**

**§ 3–1.** Gebyrene omfatter:

01. Tilknytningsgebyr for vann
02. Tilknytningsgebyr for avløp
03. Årsgebyr for vann; enkelt eller todelt (abonnementsgebyr og variabelt forbruksgebyr)
04. Årsgebyr for avløp
05. Gebyr for manglende avlesning av vannmåler
06. Gebyr for kontroll av vannmåler
07. Gebyr/tvangsmulkt for manglende retting av feil.

## **§ 4. Gebyrsatser**

**§ 4–1.** Gebyrsatser fastsettes av kommunestyret, og trer i kraft fra det tidspunktet som kommunestyret bestemmer. Normalt justeres gebyrsatsene årlig med virkning fra årsskifte.

## **§ 5. Begrensninger på vannleveranser og mottak av avløp**

**§ 5–1.** Uforutsette hendelser som medfører avbrudd i leveranse av vann eller mottak av avløp, gir ikke grunnlag for reduksjon av gebyrene.

**§ 5–2.** Planlagte hendelser som medfører kortere (max 24 timer) avbrudd i leveranse av vann eller mottak av avløp, gir ikke grunnlag for reduksjon av gebyrene. Det gis heller ikke reduksjon i gebyrene dersom kommunen iverksetter særlige leveringstiltak når avbrudd har lenger varighet (ut over 24 timer).

**§ 5–3.** I spesielle tilfeller kan det bli innført restriksjoner, herunder midlertidig kokepåbud, for bruk av vann. Dette gir ikke grunnlag for reduksjon av gebyrene.

**§ 5–4.** Kommunen er uten ansvar om private ledninger (vann og avløp inkl overvann) tilstoppes med mindre det skyldes uaktsomhet fra kommunens side. Kommunens ansvar er generelt begrenset til det offentlige ledningsnett.

## **§ 6. Tilknytningsgebyrer**

**§ 6–1.** Tilknytningsgebyr for vann og/eller avløp skal betales i følgende tilfeller:

01. Ved nybygg når igangsettingstillatelse er gitt
02. Ved utvidelse/tilbygg når igangsettingstillatelse er gitt
03. Når eksisterende/eldre eiendom/tinglysingsenhet blir tilknyttet kommunal vann- og/eller avløpsledning.

**§ 6–2.** Tilknytningsgebyrene fastsettes i forhold til bebyggelsens størrelse, målt som bruksareal BRA, jf. NS 3940.

**§ 6–3.** Differensierte tilknytningsgebyrer beregnes etter følgende trinn:

01. 0–250 m<sup>2</sup> BRA full avgift i kr pr. m<sup>2</sup>
02. 250–500 m<sup>2</sup> BRA 60 % av full avgift
03. 500–1000 m<sup>2</sup> BRA 30 % av full avgift
04. over 1000 m<sup>2</sup> BRA 15 % av full avgift

**§ 6–4.** Kommunen har når som helst rett til å beregne gebyrpliktig areal på nytt. Dersom det avdekkes feil vil for mye eller for lite innbetalt bli avregnet iht. foreldelseslovens § 2.

**§ 6–5.** For bygninger/eiendommer som bare tilknyttes overvann, kan tilknytningsgebyret beregnes av kommunen i hvert enkelt tilfelle.

## **§ 7. Årsgebyrer**

**§ 7–1.** Årsgebyr for vann og/eller avløp skal betales for eiendommer som er tilknyttet kommunal vann- og/eller avløpsledning.

§ 7-2. Årsgebyrene skal normalt være basert på målt vannforbruk, med en todelt gebyrordning med et fast abonnementsgebyr og en forbruksavhengig del.

§ 7-3. Eiendom som ikke betaler etter målt vannforbruk, skal betale gebyr for vann og/eller avløp stipulert etter bebyggelsens størrelse. Årlig vann- og avløpsmengde fastsettes i forhold til m<sup>2</sup> BRA slik:

01. Boliger – 2 m<sup>3</sup> pr. m<sup>2</sup> BRA
02. Tørr industri og lager/verksted – 1 m<sup>3</sup> pr. m<sup>2</sup> BRA
03. Driftsbygninger i jordbruket (husdyrrom) – 1,5 m<sup>3</sup> pr. m<sup>2</sup> BRA
04. Øvrige bygg – 2 m<sup>3</sup> pr. m<sup>2</sup> BRA.

§ 7-4. For eiendommer hvor vannmåler ikke er installert på tross av pålegg/vedtak gitt av kommunen, fastsettes vannforbruket etter bygningens areal målt i BRA. Vannforbruket og avløpsmengden baseres på et stipulert forbruk til 5 m<sup>3</sup> pr. m<sup>2</sup> BRA pr. år.

§ 7-5. Eiendom som har godkjent vannmåler, betaler årsgebyr både for vann og avløp i henhold til målt vannforbruk og gjeldende m<sup>3</sup>-pris. Kommunestyret fastsetter både fast abonnementsgebyr og forbruksgebyr (pris pr. m<sup>3</sup>).

Årsforbruket for både vann og avløp fastsettes normalt etter prinsippet om at vann inn = vann ut. Dersom avløpsmengden avviker i forhold til det målte vannforbruket, skal avløpsgebyret baseres på den avløpsmengden som bestemmes av kommunen.

§ 7-6. Årsgebyr betales fra dato for installasjon av vannmåler. Dersom vannmåler ikke er installert skal det betales årsgebyr fra den dato det gis midlertidig brukstillatelse eller ferdigattest.

§ 7-7. Det kan gis fritak for betaling av årsgebyrer for vann og/eller avløp dersom bygning på eiendom ikke er i bruk. Forutsetningen er imidlertid at perioden hvor bygningen ikke er i bruk, er mer enn 6 måneder sammenhengende, og at vannforsyningen blir stengt og plombert av kommunen. Alle kostnader vedrørende tilknytning og frakobling belastes eier/fester av eiendom.

§ 7-8. Eiendommer som er tilknyttet offentlig avløpsnett men ikke offentlig vannverk, skal betale årsgebyr for avløp tilsvarende mengde forbrukt vann. Vannforbruk for eiendommen registreres av vannmåler. Måleren eies og vedlikeholdes av eiendommens hjemmelshaver.

§ 7-9. For eiendommer som har tilknytningsplikt etter plan- og bygningsloven § 27-1 og § 27-2, men likevel ikke bruker det kommunale anlegget, skal det betales fast abonnementsgebyr for vann og/eller avløp.

§ 7-10. For bygninger/eiendommer som bare er tilknyttet overvann, kan årsgebyret beregnes av kommunen i hvert enkelt tilfelle.

§ 7-11. Hytter, fritidshus og liknende tilknyttet kommunalt vann- og avløpsanlegg skal betale gebyr på lik linje med helårsbebyggelse.

## § 8. Tillegg i årsgebyrene

§ 8-1. Hvor avløpsvannets sammensetning avviker fra vanlig husholdningsavløp og virker fordyrende på drift og vedlikehold av kommunens avløpsanlegg, kan det beregnes et tillegg til avløpsgebyret. Tilleggets størrelse fastsettes ved avtale, eller hvis avtale ikke kommer i stand, av kommunen.

§ 8-2. For svømmebasseng på eiendom som ikke betaler etter målt forbruk betales en tilleggsavgift for vann og avløp tilsvarende et årlig vannforbruk:

01. på 40 m<sup>3</sup> for bassengvolum inntil 20 m<sup>3</sup>
02. på 80 m<sup>3</sup> for bassengvolum inntil 40 m<sup>3</sup>
03. på 120 m<sup>3</sup> for bassengvolum inntil 60 m<sup>3</sup>
04. Basseng under 5 m<sup>3</sup> er fritatt for avgift. Bestemmelsene gjelder så vel fastmonterte som demonterbare basseng.

§ 8-3. For bensin- og servicestasjoner med vaskeplasser, som ikke betaler etter målt forbruk, betales en tilleggsavgift for vann og avløp tilsvarende et årsforbruk på 1 000 m<sup>3</sup> pr. vaskeplass (tappekran).

## § 9. Sanksjoner

§ 9-1. Kommunen kan gi eier et pålegg om å utbedre egne avløpsanlegg innen angitt frist, jf. forurensningsloven § 7. Iht. forurensningsloven § 73 kan det gis tvangsmulkt dersom forholdet ikke er utbedret når fristen er utgått. Dersom eier ikke etterkommer pålegget kan kommunen sørge for iverksetting av tiltakene, jf. forurensningsloven § 74.

§ 9-2. Eier plikter å utbedre feil/mangler på egne stikkledningsanlegg for vann etter pålegg innen angitt frist.

Dersom eier etter pålegg i henhold til plan- og bygningslovens byggt teknisk forskrift kap. 15-8, 2 a) unnlater å etterkomme kommunens krav om utbedring av egne stikkledningsanlegg innen gitt frist, kan kommunen fastsette tvangsmulkt i henhold til plan- og bygningslovens § 32-5.

**§ 9-3.** Eier som unnlater å etterkomme pålegg om å utbedre lekkasjer på eiendommens vannledning eller avløpsanlegg, skal betale et tillegg til vann og/eller avløpsavgiften. Tilleggsavgift/tvangsmulkt begynner å løpe fra og med dato etter den frist som er satt, og utgjør 2 % av eiendommens ordinære vann og/eller avløpsavgift pr påbegynte døgn inntil pålegget er etterkommet.

**§ 9-4.** Ved manglende avlesning av vannmåler og innsendelse av målerstand, fastsettes/stipuleres forbruket etter siste års forbruk. Er siste års forbruk ikke kjent, stipuleres forbruket av kommunen.

Ved manglende innsendelse av vannmålerstand: Etter 2. gangs manglende innsending foretar kommunen selv avlesning for eiers kostnad. Gebyr for dette belastes selv om eier selv likevel foretar avlesning.

#### **§ 10. Bestemmelser for installasjon, bruk og avlesning av vannmålere**

**§ 10-1.** Alle eiendommer som er tilknyttet kommunalt vannforsyningsnett, skal ha installert kommunal vannmåler. Vannmålere eies, monteres og skiftes av kommunen. Kostnader dekkes av årsgebyrene.

For bygninger med flere boenheter/bruksenheter gjelder følgende:

01. Bygninger med enheter som har ulike eiere (seksjonerte bygg o.l.) skal normalt ha en måler pr. enhet.
02. Bygninger med enheter som har samme eier (borettslag o.l.) skal som hovedregel ha en fellesmåler.

**§ 10-2.** For målerinstallasjonene gjelder dessuten følgende:

01. Eier skal påse at måleren er lett tilgjengelig for avlesning og vedlikehold. Dersom en måler blir borte, skadet eller plombering brutt, skal eier omgående melde dette til kommunen. Vedlikeholdet foretas av kommunen.
02. Installasjon av måler skal foretas av autorisert foretak godkjent for utførelse av innvendige sanitærinstallasjoner.
03. Eier plikter å underrette kommunen om alle tiltak etter ovennevnte punkt.
04. Kontroll av vannmåler.
  1. Eier kan søke om eller kreve kontroll av vannmåler. Når slik kontroll viser feilmargin mindre enn 5 % bekoster eier kontroll og evt justering eller utskifting.
  2. Enhver kontroll krevd av kommunen eller eier med annet resultat enn ovenfor bekostes av kommune.
05. Dersom feilavlesningen er større enn 5 % refunderes for mye innbetalt for en periode på inntil 3 år.
06. Dersom feilavlesningen er mindre enn 5 % foretas ingen justering av gebyret.
07. Eier som i tillegg til kommunal vannforsyning har egen vannkilde skal sørge for at det ikke er fysisk forbindelse mellom de to vannforsyningene. Det skal være måler på uttaket fra kommunens ledning selv om uttaket for tiden ikke er i bruk. Avløpsgebyr fastsettes på grunnlag av totalt målt vannforbruk.
08. Normalt skal det bare være en måler pr tinglysingsenhet. Unntaksvis og etter skriftlig søknad kan kommunen gi dispensasjon for montering av flere enn en måler. I så fall skal summen av måleravlesningene danne grunnlaget for fastsettelse av årsgebyrene for både vann og avløp for tinglysingsenheten.
09. For installasjon og bruk av måleren gjelder forøvrig kommunens tekniske bestemmelser, herunder plikt til å forberede plass for installering av måler i nybygg.

#### **§ 11. Midlertidige tilknytninger**

**§ 11-1.** Med midlertidig tilknytning menes bygg/anlegg som har innlagt vann og/eller avløp, men hvor bygget/anlegget ikke er i permanent bruk, og/eller kun skal brukes i en begrenset periode. Et eksempel på slikt anlegg er anleggsbrakker.

**§ 11-2.** Eier av en midlertidig tilknytning skal betale årsgebyr etter § 7 i denne forskriften. Det skal ikke betales tilknytningsgebyr etter § 6.

**§ 11-3.** Det skal installeres vannmåler ved den midlertidige tilknytningen.

**§ 11-4.** Når midlertidig tilknytning opphører skal eier av midlertidig tilknytning besørge forsvarlig plugging av tilknytningspunktet, og rengjøre kum/ledningsnett hvor tilknytningen har vært foretatt. Vannmålerstand meldes Sortland kommune for avregning og avslutning av abonnement.

#### **§ 12. Innbetaling av årsgebyr**

**§ 12-1.** Gebyrene fordeles over 2–4 terminer pr. år. For enhet som betaler etter målt forbruk, foretas avregning etter måleravlesning i forbindelse med 1. termin påfølgende år.

**§ 12-2.** Dersom årsgebyr ikke er innbetalt innen 1 måned etter at den gebyrpliktige har mottatt annen gangs varsel om innbetaling, kan kommunen, når kommunelegen ikke motsetter seg det, stenge den kommunale vannforsyningen til eiendommen. Utgiftene med stenging og påsetting av vannet igjen, vil bli belastet eier.

**§ 12-3.** Forfalt krav på årsgebyr er sikret med pant i eiendommen etter panteloven § 6–1. Gebyrene kan kreves inn av kommunen etter regler for innkreving av skatt.

#### **§ 13. Særlige regler og avtaler**

**§ 13-1.** Eiendommer som ønsker å knytte seg til kommunens vann- og/eller avløpsnett, skal sende søknad om dette. Søknad fylles ut på eget skjema av autorisert foretak godkjent for prosjektering/utførelse av innvendige/utvendige sanitærinstallasjoner.

Denne bestemmelse gjelder også midlertidige tilknytninger, jf. § 11.

§ 13–2. Ingen anlegg får tilknyttes det kommunale vann- og/eller avløpsnett for det er sendt inn søknad og godkjenning foreligger.

§ 13–3. Alle innvendige og utvendige arbeider med vann- og/eller avløpsledninger skal utføres av autorisert foretak godkjent for prosjektering/utførelse av innvendige/utvendige sanitærinstallasjoner.

§ 13–4. Kommunen har rett til å kontrollere alle private vann- og/eller avløpsanlegg som er tilknyttet kommunens ledningsnett.

§ 13–5. Ledninger eller utstyr som ikke er i bruk skal fjernes hvis kommunen krever det.

§ 13–6. Forøvrig gjelder det til enhver tid gjeldende «Standard abonnementsvilkår for vann og avløp» utarbeidet av Kommunenes Sentralforbund (KS).

#### § 14. *Ikrafttreden, overgangsregler og myndighet*

§ 14–1. Denne forskriften trer i kraft fra 1. januar 2017. Fra samme dato oppheves forskrift 25. september 1984<sup>1</sup> om kommunale vann- og kloakkavgifter, Sortland kommune, Nordland.

<sup>1</sup> Ikke kunngjort i Norsk Lovtidend.

§ 14–2. Unntak fra § 14–1: § 10–1 om kommunalt eierskap og ansvar for målere gjøres gjeldende fra det tidspunkt kommunestyret selv bestemmer.

#### § 15. *Klage*

§ 15–1. Når det fattes enkeltvedtak etter denne forskriften skal den/de vedtaket gjelder informeres om den klageadgang som er bestemt i Forvaltningsloven. Eventuell klage sendes til den instans som har fattet vedtaket.

Vedtak om gebyrenes størrelse, som fremkommer av gebyrregulativet, regnes som forskrift, jf. forvaltningslovens § 2 første ledd c). Dette er ikke et enkeltvedtak og kan derfor ikke påklages.

### 10. nov. Nr. 1319 2016

#### **Forskrift om tilsyn med bygninger, områder m.m., Sortland kommune, Nordland**

**Hjemmel:** Fastsatt av Sortland kommunestyre 10. november 2016 med hjemmel i lov 14. juni 2002 nr. 20 om vern mot brann, eksplosjon og ulykker med farlig stoff og om brannvesenets redningsoppgaver (brann- og eksplosjonsvernloven) § 13 fjerde ledd. Kunngjort 17. november 2016 kl. 14.35.

#### § 1. *Formål*

Den lokale forskriften skal gjennom bestemmelser om tilsyn bidra til vern av liv, helse, miljø og materielle verdier ved å øke brannsikkerheten i bygninger og områder som ikke omfattes av brann- og eksplosjonsvernlovens bestemmelser om særskilte brannobjekter.

#### § 2. *Virkeområde*

Den lokale forskriften gjelder følgende bygninger, driftsformer eller områder i kommunen:

- Omsorgsboliger, bygning(er) hvor en eller flere leiligheter er tilrettelagt for pleie- og omsorgsformål, og hvor det er forutsatt at en eller flere beboere trenger assistanse til å evakuere boligen ved en brannsituasjon.
- Asylmottak, flyktningmottak og bygning/område til midlertidig bosetting av asylanter og flyktninger, uavhengig av antall og status til beboerne.
- Utleieboliger/hybler – både kommunale og privateide.
- Bygg som benyttes som helårsboliger og som har ett eller flere ildsteder tilknyttet skorstein.
- Bygninger og områder som benyttes til større arrangementer, og som ikke er tiltenkt/godkjent slik virksomhet.

Andre bygninger, driftsformer eller områder kan etter en risikovurdering omfattes av denne forskrift. Slik risikovurdering foretas av tilsynsmyndigheten.

#### § 3. *Gjennomføring av tilsyn*

For bygninger, driftsformer eller områder som omfattes av § 2 bokstavene a og b gjennomføres tilsyn med den frekvens som tilsynsmyndigheten bestemmer. Gjennomføring og oppfølging følger rutiner på linje med øvrige særskilte brannobjekter etter eksplosjonsvernloven § 13 annet ledd.

For bygg som omfattes av § 2 bokstav d gjennomføres tilsyn av rømningsveier, sløkkeutstyr og brannvarsling samtidig som og følges opp som tilsyn etter brann- og eksplosjonsvernloven § 11 bokstav h.

For øvrige bygg, driftsformer og områder som omfattes av § 2 gjennomføres tilsyn som enkelt tilsyn. Tilsynsmyndigheten kan fastsette hyppighet for jevnlig tilsyn.

Gjennom tilsynet vurderes det hvorvidt eiers og brukers plikter er oppfylt jf. forskrift 17. desember 2015 nr. 1710 om brannforebygging kap. 2 og 3.

For alle bygg, driftsformer og områder omfattet av § 2 kan tilsyn gjennomføres etter mottatt bekymringsmelding om forhold knyttet til brann- eller rømningsikkerheten.

**§ 4. Myndighet**

Den myndighet som er tillagt kommunestyret kan delegeres til brannsjefen.

**§ 5. Pålegg og forbud mot bruk**

Tilsynsmyndigheten kan gi pålegg om retting av avvik i henhold til gjeldende lovgivning eller gjennomføring av nødvendige sikringstiltak i medhold av brann- og eksplosjonsvernloven § 14 og § 37.

Tilsynsmyndigheten kan der det er overhengende fare for liv og helse, helt eller delvis gi forbud mot bruk etter brann- og eksplosjonsvernloven § 37 andre ledd.

**§ 6. Klage**

Vedtak truffet av tilsynsmyndigheten kan påklages i henhold til brann- og eksplosjonsvernloven § 41.

**§ 7. Ikrafttredelse**

Forskriften trer i kraft 1. januar 2017.

**11. nov. Nr. 1320 2016****Forskrift om endring i forskrift om tillatte vekter og dimensjonar for køyretøy på fylkes- og kommunale vegar, Rogaland**

**Heimel:** Fastsatt av Statens vegvesen Region Vest 11. november 2016 med heimel i lov 18. juni 1965 nr. 4 om vegtrafikk (vegtrafikkloven) § 13 og delegeringsvedtak 24. november 1980 nr. 1, jf. forskrift 25. januar 1990 nr. 92 om bruk av kjøretøy § 5–3 nr. 2 bokstav a. Kunngjort 17. november 2016 kl. 14.35.

**I**

I forskrift 28. september 2016 nr. 1123 om tillatte vekter og dimensjonar for køyretøy på fylkes- og kommunale vegar, Rogaland blir det gjort følgjande endring for Hjelmeland:

**II**

Endringa trer i kraft 16. november 2016.

**25. okt. Nr. 1348 2016****Forskrift for tømning av slamavskillere, tette tanker mv. og bestemmelser om betaling av gebyr for RIR-kommunene, Møre og Romsdal**

**Hjemmel:** Fastsatt av Nesset kommunestyre 19. november 2015, Aukra kommunestyre 10. desember 2015, Midsund kommunestyre 17. desember 2015, Eide kommunestyre 11. februar 2016, Molde kommunestyre 17. mars 2016, Fræna kommunestyre 13. juni 2016 og Gjemnes kommunestyre 25. oktober 2016 med hjemmel i forskrift 1. juni 2004 nr. 931 om begrensning av forurensning (forurensningsforskriften) § 12–6, jf. lov 13. mars 1981 nr. 6 om vern mot forurensninger og om avfall (forurensningsloven) § 9, § 26, og § 34. Kunngjort 24. november 2016 kl. 14.45.

**§ 1. Formål**

Forskriften har som formål å sikre miljømessig, økonomisk og helsemessig forsvarlig tømning, transport og sluttbehandling av slam fra slamlegg i kommunene.

**§ 2. Virkeområde**

Forskriften gjelder tømning og/eller avvanning og transport av avløpsvann og slam fra alle private slamavskillere, tette tanker, minirensanlegg mv. fra de eiendommer som omfattes av den kommunale slamtømmeordningen.

**§ 3. Definisjoner**

**Abonnet:** Eier/fester av eiendom som er registrert i grunnboka med eget gårds- og bruksnr., eget festnr. eller seksjonsnr., og som er tilknyttet slamlegg. Det samme gjelder fester av eiendom der festeavtalen ikke er registrert i grunnboka, men der fester eier de på tomten plasserte bygninger og utøver festerett slik det går fram av lov om tomtefeste.

**Avløpsvann:** Er både sanitært og industrielt avløpsvann og overvann. Og kommer fra alle typer avløp fra husholdninger, fritidsboliger, bedrifter og lignende som omfattes av kommunale regler for avløps- og rensanlegg som er lagt under kommunal godkjenning. Gjelder også eiendommer som har separering av svartvann og gråvann. Svartvann er avløp kun fra toalett og gråvann er annet avløpsvann fra eiendommen.

**Slam:** Er det faste stoffet etter avvanning av avløpsvannet.

**Rejektvann:** Er returvannet etter avvanning av slammet.



*Slamanlegg*: System med en eller flere tanker for oppsamling og rensing av avløpsvann, f.eks slamavskiller, tett tank, minirensanlegg etc.

*Tømmeplan*: En plan fastsatt av kommunen for å gjennomføre en effektiv og rasjonell tømning av slam for et større område, som også hensyntar tømmehyppighet i gitte utslippstillatelser.

*Ordinær tømning*: Planlagt tømning etter fastsatt tømmehyppighet.

*Ekstratømming*: Tilleggstømming utenom fastsatt tømmeplan.

#### § 4. Innsamling av slam

Forskriften gjelder for hele kommunen.

Det er kun kommunen eller den de delegerer myndighet til som kan utføre tømning av slamanlegg.

Ordningen skal utføres ved hjelp av mobil slamavvanningsenhet, eventuelt slamsugebil eller mindre slamsugeutstyr.

#### § 5. Abonentens plikter

Abonenten plikter å innordne seg tømmeplanen. Dersom abonnenten etter forhåndsvarsel ikke har klargjort slamanlegget inkl. adkomstvei for tømning, eller fraktet fram slammet mv. blir ikke ordinær tømning gjennomført. Ekstrakostnader som kommunen påføres må da dekkes av abonnenten, jf. § 34 (avfallsgebyr) i forurensningsloven.

Abonenten skal sørge for at anlegget er tilgjengelig for tømning. Lokk skal være kjøresikre når de kan bli utsatt for overkjøring. Overdekking av kumlukk med snø, is, jord osv. fjernes av abonnenten før tømning skal utføres. Kumlokket må merkes med pinne/stikke for at det skal være lett å finne. Trær og busker som er til vesentlig hinder fjernes av abonnenten før tømning.

Det må være kjørbare adkomstveier fram til maksimalt 50 meter fra slamanlegget. Som kjørbare adkomstveier regnes veier som tåler akseltrykk tilsvarende nærmeste offentlige veg eller samleveg med blandet adkomst- og transportfunksjon. Bunnen i tanken kan være maksimum 7 meter lavere enn høyeste terrengpunkt mellom tank og oppstillingsplass. Veien må ha fri høyde på minst 4 meter. Adkomstveien skal ha snuplass og kurvatur og stigningsforhold for å kunne betjene den mobile slamavvanningsenheten.

Anlegg som etter oppsatt tømmeplan ikke kan betjenes med slambil på grunn av adkomstvegens beskaffenhet, kan bli betjent med tilpasset utstyr. Kommunen bestemmer hvilke eiendommer som må betjenes med slikt utstyr.

Hele anlegget må kunne tømmes fra samme oppstillingsplass, som skal være slik at bilen står tilnærmet horisontalt under tømning. Den som tømmer anlegget har rett til å plassere nødvendig utstyr på eiendommen for å få utført tømningen. Eventuelle låseanordninger og avstenginger etc. av slamanlegget skal avtales med og godkjennes av kommunen eller den kommunen har delegert oppdraget til.

Kommunen eller den som tømmer har ikke ansvar for skade på og vedlikehold av privat veg og plass, med mindre det kan påvises uaktsomhet.

Det er eiers plikt å sørge for at tømning blir utført. Eier må ta kontakt med kommunen dersom tanken skal tømmes utenom den fastsatte tømmeplan.

#### § 6. Rettigheter og plikter til kommunen og den som utfører tømningen

Kommunen skal sørge for tømning av slamanlegg, uansett hvor ofte systemet må tømmes.

Kommunen fastsetter tømmeplan og plikter å sende varsel om tømning til abonnenten 2 uker før tømning skal skje, mens fritidsabonnenter skal varsles 4 uker før tømning skal skje.

Kommunen plikter å tømme alle anlegg som omfattes av denne forskrift i tråd med den tømmehyppighet som er beskrevet i § 6-1.

For å dekke abonnentenes behov skal kommunen i tillegg til ordinær tømning kunne tilby ekstratømming.

Kommunene har rett til å tilbakeføre rejektivann fra slambil til slamavskillere som tømmes. Tømning skal utføres slik at beboerne ikke unødige sjeneres av støy og lukt. Etter tømning skal anlegget forlates i lukket stand, og grunder, dører og porter skal lukkes. Abonnenten varsles etter utført tømning, og om eventuelle observerte avvik.

#### § 6-1. Tømmehyppighet

Tømmehyppighet for slamanlegg skal være i henhold til gjeldene forskrifter og tillatelser.

Tømning skal foretas:

- For eiendom med fast bosetting og toalett tilknyttet slamavskiller: hvert 2. år.
  - For eiendom med fast bosetting uten toalett tilknyttet slamavskiller, og for fritidsbebyggelse hvert 4. år.
  - For eiendom med tett tank: etter behov og minst hvert år. Abonnenten kan avtale fast hyppigere tømning, eventuelt bestille tømning etter behov (ekstratømming)
  - Øvrige slamanlegg som minirensanlegg, prefabrikkerte rensanlegg etc. tømmes etter behov.
- Kommunen kan bestemme hyppigere tømmefrekvens.

#### § 7. Gebyrer

I medhold av forurensningsloven § 34 skal kommunen kreve gebyr for abonnentene som omfattes av ordningen. Selv om abonnenten nekter tømning eller at det av en annen grunn ikke kan foretas tømning, skal det likevel svares gebyr.

Også for eiendommer som ikke nyttes eller ikke er bebodd vil gebyrplikten gjelde. Unntak fra krav om tvungen tømning og gebyrplikt kan innvilges når vanntilførsel er avstengt og plombert av rørlegger. Ferdigmelding for dette sendes kommunen.

Kommunen fastsetter gebyr for slamordningen. Gebyret skal dekke alle kostnader kommunen, og den kommunen har delegert ansvaret til, har med slamordningen.

Gebyret skal fremgå av kommunens gebyrregulativ som vedtas årlig av kommunestyret.

Gebyr for slamtømming med påløpende renter og kostnader er sikret med lovbestemt pant etter panteloven § 6–1. Om renteplikt ved for sen betaling og inndrivelse av gebyrer gjelder reglene i lov 6. juni 1975 nr. 29 om eiendomsskatt til kommunene § 26 og § 27 tilsvarende.

Ved registrering av nye abonnenter eller ved endring av eksisterende abonnement, blir nytt gebyr regnet fra den første i måneden etter at endringen er meldt til kommunen eller den kommunen har delegert myndighet til. Tilsvarende blir gebyret regnet frem til den siste dagen i måneden der gebyrplikten avsluttes

#### § 8. *Unntak*

Kommunen kan etter begrunnet søknad gi dispensasjon fra denne forskriften.

#### § 9. *Klageadgang*

Vedtak i denne forskriften kan påklages dersom vedtaket er et enkeltvedtak, jf. forvaltningsloven § 2b og forurensningsloven § 85. Klagen blir behandlet etter regelverket i forvaltningslovens kap. VI. Klagen stiles til det organ som har fattet vedtaket.

#### § 10. *Sanksjoner og straff*

Overtredelse av denne forskriften kan utover dette straffes iht. forurensningsloven § 79.

#### § 11. *Iverksetting*

Forskriften trer i kraft fra 1. november 2016. Fra samme tidspunkt oppheves forskrift 28. juni 1999 nr. 923 om tvungen renovasjon, tømning av slamavskillere og tette tanker mv. i RIR-kommunene, Møre og Romsdal.

## 25. okt. Nr. 1349 2016

### Forskrift om vass- og avløpsgebyr, Etne kommune, Hordaland

**Heimel:** Fastsett av Etne kommunestyre 25. oktober 2016 med heimel i lov 16. mars 2012 nr. 12 om kommunale vass- og avløpsanlegg § 3 og forskrift 1. juni 2004 nr. 931 om om begrensnig av forurensning (forurensningsforskriften) § 16–1 andre ledd. Kunngjort 24. november 2016 kl. 14.45.

#### § 1. *Generelle føresegner*

Abonnentane i kommunen betaler gebyr for vass- og avløpstenester levert av kommunen. Tilhøvet mellom abonnenten og kommunen er regulert av statlege lover og forskrifter, samt av kommunale reglement og avgjerder. Dei viktigaste dokumenta er:

- Lov 16. mars 2012 nr. 12 om kommunale vass- og avløpsanlegg
- Forskrift 1. juni 2004 nr. 931 om begrensnig av forurensning (forurensningsforskriften) kap. 16 om kommunale vass- og avløpsgebyr
- Forskrift 25. oktober 2016 nr. 1349 om vass- og avløpsgebyr, Etne kommune, Hordaland (dette dokumentet)
- Gebyrregulativ for det enkelte år
- KS standard abonnementvilkår for vatn og avløp (administrative avgjerder)
- Retningslinjer for utrekning av sjølvkost for kommunale betalingstenester (H–3/14).

#### § 1–1. *Føremålet med forskrifta*

Forskrifta gir føringar for utrekning og innbetaling av dei gebyr abonnentane skal betala for dei vass- og avløpstenestene kommunen leverer.

#### § 1–2. *Virkeområdet for forskrifta*

Forskrifta gjeld alle abonnentane i kommunen, sjå definisjon i § 1–3 bokstav a.

#### § 1–3. *Definisjonar*

I denne forskrifta meinast med:

- a) *Abonntent:* Eigiar av eigedom som er knytt til kommunen sitt vassforsynings- og/eller avløpsanlegg, eller som er godkjent eller kravd tilknytt. Festar av eigedom skal stå som abonnent når attverande festetid då gebyrplikta tredde inn var 30 år eller meir, eller festar har rett til å få festeavtalen forlenga slik at samla festetid frå gebyrplikta tredde inn vil kunne bli 30 år eller meir.
- b) *Eigedom:* Fast eigedom registrert som sjølvstendig eining i Matrikkelen. Seksjon etablert etter lovverket om eigarseksjonar vert rekna som sjølvstendig eigedom.
- c) *Sanitærinstallasjonar/innvendige vass- og avløpsinstallasjonar:* Abonnentseigde røyr, installasjonar og utstyr innanfor yttervegg på huset, som er knytt til vass- og / eller avløpsanlegg.
- d) *Privat vass- og avløpsanlegg:* Abonnenteigde private leidningar (stikkleidningar) og utstyr utanfor yttervegg på huset, som er knytt til offentleg vass- og/eller avløpsanlegg.

- e) *Abonnement*: Avtale mellom abonnent og kommunen om vassforsynings- og/eller avløpstenester gjennom tilknytning av sanitærinstallasjonar og private vass- og avløpsanlegg til kommunen sitt vass- og avløpsanlegg. Det er ikkje eit vilkår at avtalen er skriftleg. Avtale om tilknytning via privat fellesledning vert rekna som abonnement.
- f) *Bygg*: Konstruksjon/byggverk med eige bygningsnummer.
- g) *Bueining*: Bustad eller fritidsbustad med eitt eller fleire rom, separat inngang og eige kjøkken.
- h) *Fritidsbustad*: Bygning som er registrert som fritidsbustad i Matrikkelen.
- i) *Bruksareal (BRA)*: Bruksareal for ein bygning eller ei brukseining som er registrert i Matrikkelen og rekna ut med utgangspunkt i NS 3940.
- j) *Avløpsvatn*: Både sanitært og industrielt avløpsvatn og overvatn.
- k) *Påkrav*: Varsel til debitor om å betale. Når forfallstid for ei pengeforplikting ikkje er avtalt, pliktar debitor å betala etter påkrav. Etter reglene i tvangsfullbyrdingslova må kreditor i visse tilfelle gi debitor påkrav før han kan gå til tvangsinndriving av eit forfalle krav.

#### § 1-4. *Gebyrtypar*

Gebyrtypane er:

- a) Eingongsgebyr for tilknytning for høvesvis vatn og avløp
- b) Årsgebyr for høvesvis vatn og avløp (summen av fast og variabel del)
- c) Gebyr for leige av vassmålar
- d) Gebyr for avlesing, kontroll og testing av vassmålarar
- e) Gebyr for mellombels tilknytning.

Gebyrsatsar vert fastsett i eige regulativ godkjent av kommunestyret og i trer i kraft frå det tidspunkt kommunestyret bestemte.

#### § 1-5. *Klage og omgjøring*

Det er ikkje høve til å klaga på gebyr som er fastsett etter kommunen sitt gebyrregulativ, jf. føresegnene i forvaltningslova.

Avgjerd etter forskrifta, som er enkeltvedtak, følgjer forvaltningslova kap. IV–VI, og klage skal handsamast av klagenemnda.

Kommunen kan fråfalla utrekna gebyr heilt eller delvis dersom særlege grunnar tilseier det.

Gebyr må betalast innan forfallsdato sjølv om gebyrvedtaket er klaga på. Klager som står fram som prinsippaker skal handsamast av kommunestyret.

#### § 1-6. *Fritidsbustader*

For fritidsbustader gjeld tilsvarande reglar som for bustad.

### § 2. *Eingongsgebyr for tilknytning*

#### § 2-1. *Gebyrplikt*

Eingongsgebyr for tilknytning skal betales i følgjande tilfelle:

- a) Nybygg
- b) Tilleggsgebyr vert kravd for tilbygg eller påbygg som aukar arealet til bygningen:
  - for bustadeigedom når auken i areal fører til auka tal bueiningar, jf. § 1-3 bokstav g
  - for annan eigedom når auken i bygningsareal er over 50 m<sup>2</sup>
- c) Tilknytning av eksisterande bygg, eller bygg som kommunen krev tilknytt
- d) Eksisterande bygg med tilknytning som ikkje er godkjent
- e) Annan permanent tilknytning til kommunalt vass- eller avløpsanlegg, f.eks. vatningsanlegg for landbruk, idrettsanlegg mv.

Eingongsgebyret for tilknytning vert ikkje å betala i følgjande tilfelle:

- a) Bygg med tilknytning inntil 2 år, f.eks. brakkerigg
- b) Særskilt tilknytning av sprinklaranlegg.

#### § 2-2. *Utforming av gebyret*

Eingongsgebyret for tilknytning vert fastsett pr. m<sup>2</sup> bruksareal (BRA) berekna med grunnlag i NS 3940 eller eksisterande arealdata.

For eigedom som består, eller ved bruksendring vil bestå av både bueining og næring/offentleg verksemd, betales gebyr for kvar brukarkategori.

Det vert ikkje gjeve frådrag i tilknytingsgebyr sjølv om eigedomen har medverka til finansiering av infrastruktur gjennom utbyggingsavtale e.l.

Kommunen kan fastsetja avvikande eingongsgebyr for tilknytning når tilknytninga krev ekstra høge/låge kostnader.

#### § 2-3. *Gebyrsats*

Gebyrsatsen skal vera det som var gjeldande gebyrsats då kommunen fekk i hende komplett byggesøknad eller søknad om tilknytning.

For eksisterande bygg med tilknytning som ikkje er godkjent, vert tilknytingsgebyr å betala etter gjeldande sats på det tidspunktet kravet vert sett fram.

**§ 2–4. Ansvar og betalingsfrist**

Abonnten har ansvaret for betaling av eingongsgebyret for tilknytning. Gebyret skal vera betalt når tilknytning vert gjort.

Eingongsgebyret forfall til betaling ved påkrav etter at rammeløyve er gitt eller seinast ved tilknytning. Krav om betaling skal sendast seinast 2 md. etter at godkjent byggesøknad ligg føre. Ved utviding av eksisterande bygg forfell eingongsgebyret til betaling ved påkrav eller seinast 2 md. etter godkjent byggesøknad.

**§ 3. Årsgebyr****§ 3–1. Gebyrplikt og når avtalen tek til å gjelda**

Årsgebyr vert å betala for alle eigedomar som:

- a) er knytt til kommunalt vass- eller avløpsanlegg
- b) er pålagt tilknytning i medhald av lov og fristen for tilknytning er ute.

Gebyrplikta trer inn:

- a) ved stipulert forbruk når eininga vert tilknytt
- b) for einingar elles når vassmålar er eller skal vera installert.

**§ 3–2. Eigedom utan godkjent tilknytning eller frå kopling**

Er ikkje tilknytning godkjent av kommunen, skal abonnten betala gebyr frå og med det tidspunkt tilknytninga er gjort. Har ikkje kommunen anna berekningsgrunnlag, vert gebyret utmålt etter skjøn. Slik berekning inneber ikkje at kommunen har godkjent tilknytninga.

Er frå kopling ikkje godkjent av kommunen, skal abonnten betala gebyr inntil frå koplinga er godkjent.

**§ 3–3. Ansvar for gebyra**

Abonnten har ansvar for betaling av gebyr, uansett om gebyrkravet er retta mot abonnten eller annan rekningsmottakar.

Abonntar som samarbeide om felles vassmålar, er solidarisk ansvarlege for gebyra. Gjeld slikt samarbeid eit sameige etter lov om eigarseksjonar, er kvar abonnent ansvarleg for mengdevariabel del av gebyret i forhold til sin eigardel, dersom ikkje anna fordeling er fastsett i sameiget sine vedtekter eller bindande vedtak i sameiget.

**§ 3–4. Utforming av gebyra**

Det vert rekna årsgebyr for høvesvis vassforsyning og avløp med:

- En fast del (fastledd)
- En mengdevariabel del (forbruksledd).

Ein fast del skal dekkja ein del av kommunen sine faste kostnader, mens den mengdevariable delen vert å betala etter vassforbruk i  $m^3$ , målt eller stipulert. Kor stor del av årsgebyret som skal vera høvesvis fast og variabel del, vert fastsett kvart år i gebyrregulativet.

For alle bustadkategoriar reknast fastleddet som ein fast sats pr. bueining.

Mengdevariabeldelen reknast etter målt eller stipulert forbruk, som vassforbruk i  $m^3$ .

Det vert ikkje gjeve nedsett gebyr for storbrukarar av vatn.

**§ 3–5. Ansvar for opplysningar om abonnent**

Abonnten skal melde endringar i abonnementsforholdet til kommunen.

Inntil kommunen har motteke melding og inntil kommunen har oppdatert abonnentdata frå Matrikkelen, skal abonnten betale årsgebyr som tidlegare.

**§ 3–6. Utrekning av gebyr**

Same forbruk i  $m^3$  vert lagt til grunn for utrekning av både vassgebyr og avløpsgebyr.

Vassforbruk til sprinklaranlegg er ikkje gebyrpliktig.

Fråflytting eller fråvær gir ikkje grunnlag for frådrag i gebyr. Er bygning(ane) på eigendomen fjerna, eller øydelagt slik at den (dei) ikkje kan brukast, skal det betalast fastledd inntil stikkledning er fråkopla (plugga) ved hovudleidningen.

For næringsverksemd der forbruket av vatn til produksjon medfører at mengda av avløpsvatn avvik vesentleg frå målt vassforbruk, kan kommunen basere avløpsgebyret på måling av tilført avløpsvatn til kommunalt nett. I slike tilfelle må abonnten installera avløpsmålar.

For avløpsvatn frå produksjonsprosess e.l. som etter eige løyve frå kommunen er tillate ført i grunnen, i privat ledning direkte til vassdrag eller sjøen, eller i separat kommunal overvassledning, betales ikkje avløpsgebyr. Slikt vatn skal målast separat.

**§ 3–7. Betaling etter stipulert forbruk**

Bustader skal betala gebyr etter stipulert forbruk, dersom abonnten eller kommunen ikkje krev at det skal betalast etter målt forbruk.

Stipulert forbruk vert rekna ut frå storleiken på bustaden (bruksareal), der det i Gebyrregulativet vert fastsett eit forholdstal mellom bruksareal og vassvolum.

Har eigendomen utvendig eller innvendig basseng på over  $3 m^3$ , skal den betala gebyr etter målt forbruk.

**§ 3–8. Betaling etter målt forbruk**

Gebyr etter målt forbruk skal betalast ved:

- Bygg for næringsføremål (inkl. landbruk), offentlege føremål o.l.
- Bygg for både bustad- og andre føremål (blandingsbygg)
- Anna anlegg med varig eller mellombels tilknytning etter § 2–1.

For mellombelse tilknytningar kan kravet om vanlig vassmålar fråvikast, dersom vassforbruket kan fastsetjast på andre måtar.

Bustadabonnentar har rett til å få montert vassmålar og betala gebyr etter målt forbruk. Kommunen kan pålegga abonnent med stipulert forbruk etter § 3–7 å installera vassmålar og betala gebyr etter målt forbruk.

Bustadabonnt som har installert målar frivillig, kan krevja abonnementet endra til betaling etter stipulert forbruk.

**§ 3–9. Retting av feil gebyrutrekning**

Har mangelfulle eller feil opplysningar ført til feilaktig gebyrutrekning, skal utrekninga rettast og differansen gjerast opp. Krav som er forelda etter reglane om forelding av fordringar, vert normalt ikkje dekkja.

**§ 3–10. Gebyrreduksjon i medhald av forbrukarkjøpslova sine reglar om prisavslag**

Abonnt har rett til reduksjon i gebyr (prisavslag) ved feil eller mangel ved vassforsyninga i medhald av forbrukarkjøpslova sine reglar om prisavslag. Abonnt har rett til redusert gebyr dersom ikkje varsla avbrot i vassforsyninga varer i meir enn 24 timar.

Vilkår for gebyrreduksjon er at mangelen skuldast forhold på kommunen si side, f.eks. forureining i vasskjelde eller feil ved kommunalt anlegg. Kommunen pliktar å medverka til å avklare ansvarsforholdet.

Generell tilråding om å koka som sikkerheitstiltak etter trykkfall pga. reparasjon, spyling, brannsløkking mv., gir ikkje gebyrreduksjon. Sats for gebyrreduksjon vert fastsett i gebyrregulativet.

Krav om redusert gebyr må fremjast innan 2 md. etter at tilhøvet oppsto, dersom ikkje kommunen har fatta eige vedtak om gebyrreduksjon.

**§ 3–11. Gebyr for avlesing, kontroll, testing av vassmålarar**

Reknast ut som fast sum ved kvart frammøte.

**§ 3–12. Fritak for gebyr**

Det vert ikkje gjeve fritak frå årsgebyr, men abonnenten kan søkja om fritak frå mengdevariabel del (faktisk vassforbruk eller avløpsutslepp) av gebyret når eigedomen er fysisk fråkopla kommunen sitt leidningsnett. Fritaket vil tidlegast gjelda frå neste termin etter at kommunen har mottatt melding. Kopling frå/plombering må utførast av autorisert røyrleggar og dokumenterast til kommunen. Kostnadene ved frå kopling og ny tilknytning skal dekkast fullt ut av abonnenten.

Fritak kan godkjennast for inntil eitt og eitt år. Ved søknader om forlenga fritak treng ikkje røyrleggar engasjerast.

Ny tilknytning av eigedomen krev ikkje ny betaling av tilknytingsgebyr.

**§ 3–13. Pålegg om utbetring**

Kommunen kan gi eit pålegg om å utbeta eigne avløpsanlegg innan frist. jf. forureiningslova § 7. Etter forureiningslova § 73 kan det gjevast eit forureiningsgebyr dersom tilhøvet ikkje er utbeta når fristen er utgått. Dersom den ansvarlege ikkje etterkjem pålegget kan kommunen syta for iverksetting av tiltaka, jf. forureiningslova § 74.

**§ 4. Vassmålar****§ 4–1. Installasjon**

Kommunen kan avgjera:

- kor mange vassmålarar den enkelte abonnent skal ha
- type, storleik og plassering
- når målar skal installerast.

Ved oppdeling av eksisterande eigedom med vassmålar, skal kvar av dei nye einingane ha eigen vassmålar.

Abonnentar kan samarbeida om felles vassmålar der det vil vera etter måten kostbart å installera eigen målar for kvar eining. Årsgebyr vert å fordela på abonnentane etter reglane i § 3–3, 2. ledd.

Pålagt vassmålar skal vera installert seinast når det vert gjeve brukstillate eller eigedomen vert teken i bruk, og for eksisterande eigedom når den vert tilknytt. Om det ikkje vert gjort, skal abonnenten for bustadeigedom betala stipulert årsgebyr etter § 3–7.

For annan eigedom reknast gebyr ut etter skjøn.

Installasjon av målar skal utførast av ein autorisert røyrleggar i samsvar med det til ei kvar tid gjeldande reglement. Etter montasje skal vassmålaren plomberas av autorisert røyrleggar og meldes til kommunen.

**§ 4–2. Fleire tilknytningar**

Kvar eigedom skal normalt berre ha ein tilknytning. I dei tilfelle ein eigedom har fleire tilknytningar, skal det installerast ein vassmålar for kvar tilknytning.

**§ 4–3. Eigarforhold**

Den enkelte abonnent eig sjølv vassmålaren.

**§ 4-4. Kostnader**

Abonntenen kostar installasjon, drift, kontroll og utskifting av vassmålalar.

**§ 4-5. Avlesing av vassmålalar**

Abonntenen skal lesa av vassmålalar så nær fastsatt tidspunkt for avrekning som mogeleg og sende resultatet til kommunen innan fastsett frist.

Om abonntenen ikkje gjer avlesing, heller ikkje etter purring, kan kommunen fastsetja årsgebyret etter skjøn. Kommunen kan også sjølv gjera avlesing utan ytterlegare varsel til abonntenen og kan krevja særskilt gebyr for dette.

**§ 4-6. Tilsyn og vedlikehald**

Abonntenen skal halde målar lett tilgjengeleg for avlesing og tilsyn.

Abonntenen skal føra tilsyn med målar. Vert ein målar skadd eller går tapt, skal abonntenen straks melda frå til kommunen. Som skade reknast også at plombering av målar er broten.

Kommunen kan føra tilsyn med målar. Kontrollør frå kommunen skal legitimera seg ubedt.

**§ 4-7. Nøyaktigheitskontroll**

Både kommunen og abonntenen kan krevja nøyaktigheitskontroll av målar. Dersom kontrollresultatet ligg utanfor feilmarginen etter § 4-8 må målar justerast, eventuelt skiftast ut, utan kostnader for kommunen.

**§ 4-8. Avrekning ved feilmåling**

Dersom målar ved kontroll viser meir enn 5 % for høgt forbruk, har abonntenen krav på tilbakebetaling av for mykje betalt årsavgift som følgje av feilmålinga. Er plomberinga broten, har abonntenen ikkje krav på tilbakebetaling.

Tilbakebetaling reknast frå det tidspunkt feilen vert vurdert å ha oppstått.

Krav som er forelda etter reglane om forelding av fordringar vert ikkje dekkja.

Viser målar meir enn 5 % for lågt forbruk, har kommunen krav på tilleggsbetaling etter tilsvarande reglar.

**§ 4-9. Utskifting og flytting**

Er målenøyaktigheita for dårleg, avgjer kommunen om målar skal justerast eller skiftast ut. Når vanleg levetid for ein målar er nådd, kan kommunen avgjera at målar skal skiftast ut heilt eller delvis.

Kommunen kan krevja flytting av målar som er plassert i strid med kommunen sitt krav til plassering. Abonntenen kostar slik flytting.

**§ 5. Sikring mot tilbakestrøyming/forureining****§ 5-1. Tilbakeslagsutstyr for vannleidningar**

Det kreves montering av tilbakeslagsutstyr til kritiske abonnter. Bakgrunnen for kravet er ynskje om å forhindra tilbakeslag av forureina vatn til det offentlege vassforsyningsnettet.

**§ 5-2. Kostnader**

Abonntenen kostar installasjon, drift og utskifting av tilbakeslagsutstyr.

**§ 6. Unntak – dispensasjonar – sanksjonar****§ 6-1. Auke i gebyret**

For eigedom der avløpsvatnet si samansetjing avvik frå vanleg hushaldsavløp og verkar fordyrande for drift og vedlikehald av kommunen sin avløpsleidning og/eller reinseanlegg, kan det reknast eit tillegg til avløpsgebyret. Storleiken på tillegget vert fastsett i samsvar med dei ekstrakostnader kommunen vil ha med å handtere avløpsvatnet.

**§ 6-2. Unnlating av å etterkoma pålegg**

Abonntar som ikkje etterkjem pålegg om å utbeta lekkasjar på vassleidningen til eigedomen, manglar ved avløpsanlegg eller sanitærutstyr som medfører auka belastning på leidningar eller reinseanlegg, skal betale eit tillegg til vass- og/eller avløpsgebyret. Tilleggsgebyr begynner å løpa 1 månad etter frist for gitt pålegg. Tillegget utgjer 100 % av eigedomen sitt årsgebyr for vatn og avløp og vert lagt til på nytt for kvar termin. Tilleggsgebyret gjeld inntil pålegget er etterkome.

**§ 6-3. Ulovleg tilknytning**

Abonnt som har vore ulovleg knytt til det kommunale vass- avløpsnett, skal betala tilleggsgebyr tilsvarande årsgebyr for 3 kalenderår. I tillegg skal abonntenen søke om tilknytning. Vert søknaden godkjent skal det betalast eingongsgebyr for tilknytning, samt årsgebyr frå og med tidspunktet tilknytninga vart gjort. Det skal likevel ikkje betalast årsgebyr for meir enn 3 år bak i tid. Vert søknaden ikkje godkjent kan kommunen krevja at abonntenen skal kopla seg frå kommunen sitt vass- og avløpsnett. Kostnaden fell på abonntenen.

**§ 6-4. Arbeid utført for abonntenen si rekning**

Når pålegg ikkje vert etterfølgd innafør fastsett frist, kan kommunen etter føregåande varsel få arbeidet utført for abonntenen si rekning. Arbeid som ikkje kan utsetjast, kan kommunen få utført utan føregåande varsel.

**§ 7. Verknad frå m.m.****§ 7-1. Verknad frå og oppheving av tidlegare forskrift**

Forskrifta trer i kraft 1. januar 2017.

Frå same tid vert forskrift 8. mai 2007<sup>1</sup> om vass- og avløpsgebyr, Etne kommune, Hordaland oppheva.  
 1 Ikkje kunngjort i Norsk Lovtidend.

## 8. nov. Nr. 1350 2016

### Forskrift om anløpsavgift i Molde og Romsdal Havn, Møre og Romsdal

**Hjemmel:** Fastsatt av Molde og Romsdal Havn IKS 8. november 2016 med hjemmel i lov 17. april 2009 nr. 19 om havner og farvann (havne- og farvannsloven) § 25, forskrift 20. desember 2010 nr. 1762 om kommunenes beregning og innkreving av anløpsavgift og selskapsavtale og vedtekt for Molde og Romsdal Havn IKS § 1–2 og § 4–3. Kunngjort 24. november 2016 kl. 14.45.

#### § 1. (virkeområde)

Forskriften gjelder for Molde og Romsdal Havn som beregner og innkrever anløpsavgift med hjemmel i lov 17. april 2009 nr. 19 om havner og farvann § 25.

#### § 2. (avgiftsplikt)

Fartøy som anløper havn i Molde og Romsdal Havn sitt sjøområde skal betale anløpsavgift til Molde og Romsdal Havn. Anløpsavgiften skal ilegges per anløp. Med et anløp menes en inn- og utseiling. Ved flere anløp til havn i løpet av samme døgn, ilegges avgift kun en gang. Et døgn beregnes fra ankomst. Ankring eller stopp innenfor Molde og Romsdal Havn sitt sjøområde for ilandsetting av gods eller passasjerer, er anløp og anløpsavgift beregnes på vanlig måte.

Unntatt fra plikt til å betale anløpsavgift er:

- Fartøy med største lengde under 15 meter.
- Fartøy som passerer havneselskapets sjøområde uten å anløpe havnen.
- Fartøy som anløper havnen på grunn av skade eller nødstilstand og fartøyet ikke laster, lossar eller tar om bord passasjerer.
- Bergings- og isbryterfartøyer under utførelse av berging eller isbryting.
- Orlogsfartøyer, norske som utenlandske.
- Politiets og brannvesenets fartøyer, som har oppgaver innen havneselskapets sjøområde.
- Skoleskip med offentlig støttede kurs, når disse ikke driver kommersiell virksomhet.
- Verneverdige fartøyer, med erklæring fra Riksantikvaren.
- Kystverkets fartøy i forbindelse med arbeid i farvannet.
- Havneselskapet kan fritta andre fartøy enn de som er nevnt i andre ledd fraplikten til å betale anløpsavgift.

#### § 3. (kostnader som inngår i anløpsavgiften)

Anløpsavgiften er beregnet etter selvkost.

Anløpsavgiften skal bare dekke Molde og Romsdal Havn sine kostnader knyttet til sikkerhet og fremkommelighet i Molde og Romsdal Havn sitt sjøområde, samt utøvelse av offentlig myndighet med hjemmel i eller i medhold av havne- og farvannsloven.

#### § 4. (beregning av anløpsavgift)

Anløpsavgiften skal beregnes på bakgrunn av fartøyets bruttotonnasje (BT) slik den er angitt i fartøyets internasjonale målebrev som er i henhold til Den internasjonale konvensjonen om måling av fartøyer av 1969. Dersom fartøyets BT ikke fremgår av målebrevet, fastsettes denne av Molde og Romsdal Havn basert på beregning av BT for tilsvarende fartøy.

Det kan fastsettes en minimumsavgift istedenfor avgift beregnet på grunnlag av fartøyets BT.

For fartøyer som ikke er fritatt etter § 2 skal det betales anløpsavgift etter følgende BT-grupperinger og satser:

<i>BT</i>	<i>AKK. BT</i>	<i>SATS PR. BT</i>	<i>SUM</i>	<i>AKK. SUM</i>
De første 300 BT	300 BT	kr 0,35	105,–	105,–
De neste 300 BT	600 BT	kr 0,20	60,–	165,–
De neste 600 BT	1 200 BT	kr 0,20	120,–	285,–
De neste 800 BT	2 000 BT	kr 0,20	160,–	445,–
De neste 1 000 BT	3 000 BT	kr 0,20	200,–	645,–
De neste 2 000 BT	5 000 BT	kr 0,20	400,–	1 045,–
De neste 5 000 BT	10 000 BT	kr 0,20	1 000,–	2 045,–
De neste 10 000 BT	20 000 BT	kr 0,10	1 000,–	3 045,–
De neste 10 000 BT	30 000 BT	kr 0,04	500,–	3 445,–
De neste 20 000 BT	50 000 BT	kr 0,04	1 000,–	4 245,–
Alt over 50 000 BT		kr 0,04		

Minste anløpsavgift er kr 105,–.

#### § 5. (rabattordninger)

Administrasjonen i Molde og Romsdal Havn kan fastsette rabattordninger, herunder årsavgift eller sesongavgift.

Rutegående lasteskip kan innvilges opp til 20 % rabatt, forutsatt at det foreligger en seilingsplan for en tidsperiode på minst 3 måneder. Hurtigruteskip har egen rabattordning.

Det kan innvilges opp til 50 % rabatt på anløpsavgiften fra og med tredje anløp av cruiseskip fra samme cruiselinje innenfor samme kalendermåned.

Fartøy som er registrert med en ESI-index (Environmental Ship Index) fra WPCI (World Port Climate Initiative) innvilges en rabatt i anløpsavgiften på 20 % dersom ESI-index er 50 poeng eller høyere. Rabatten beregnes av betalbar avgift, og eventuelle linjerabatter gis i tillegg iht. punkt 2.3. Rabatten gis innenfor fartøyets ESI-sertifikatets gyldighetsperiode, og der ESI-registreringen er forhåndsmeldt til havnen.

#### § 6. (betalingsplikt)

Reder og agent svarer solidarisk for anløpsavgiften, jf. havne- og farvannsloven § 25 fjerde ledd.

#### § 7. (klage)

Enkeltvedtak som treffes etter forskriften kan påklages etter bestemmelsene i lov 10. februar 1967 om behandlingsmåten i forvaltningssaker. Kystverkets hovedkontor er klageinstans for vedtak fattet av Molde og Romsdal Havn.

#### § 8. (ikrafttredelse)

Forskriften gjelder fra 1. januar 2017. Fra samme tidspunkt oppheves forskrift 24. mai 2016 nr 550 om anløpsavgift i Molde og Romsdal Havn, Aukra, Fræna, Midsund, Molde, Nesset, Rauma og Vestnes kommuner, Møre og Romsdal.

### 8. nov. Nr. 1351 2016

#### **Forskrift om olje- og/eller fettholdig avløpsvann, Ullensaker kommune, Akershus**

**Hjemmel:** Fastsatt av Ullensaker kommunestyre 8. november 2016 med hjemmel i forskrift 1. juni 2004 nr. 931 om begrensning av forurensning (forurensningsforskriften) kapittel 15 og 15A og lov 13. mars 1981 nr. 6 om vern mot forurensninger og om avfall (forurensningsloven). Kunngjort 24. november 2016 kl. 14.45.

#### § 1. Formål

Forskriftens formål er å fastsette bestemmelser og krav til utslipp, herunder påslipp, av oljeholdig avløpsvann samt påslipp av fettholdig avløpsvann fra virksomhet.

#### § 2. Grunnlag og virkeområde

##### § 2–1. Tekniske grunnlag

Med mindre annet er spesifisert i forskriften, skal følgende tekniske bestemmelser følges

- NS-EN 858–1 og 858–2: Utskillere for lette væsker (f.eks. olje og bensin) – del 1 og 2
- NS-EN 1825–1 og 1825–2: Fettutskiller – del 1 og 2
- Standard abonnementsvilkår for Ullensaker kommune.

Dessuten legges til grunn:

- NORVAR prosjektrapport nr. 65/1996 «Forslag til veileder for fettavskillere til kommunalt avløpsnett»
- NORVAR prosjektrapport nr. 149/2006 «Tilførsel av industrielt avløpsvann til kommunalt nett – Veiledning»
- NORVAR rapport 156/2007 «Veiledning for oljeutskilleranlegg»
- Forskrift om vann og avløpsgebyrer for Ullensaker kommune
- Forurensningsforskriften.

##### § 2–2. Definisjoner

- a) *Avløpsanlegg:* Ethvert anlegg for håndtering av avløpsvann som består av en eller flere av følgende hovedkomponenter: avløpsnett, renseanlegg og utslippsanordning.
- b) *Avløpsnett:* Et transportsystem som samler opp og fører avløpsvann fra bolighus eller andre bygninger med innlagt vann.
- c) *Avløpslam:* Slam fra rensing av sanitært og kommunalt avløpsvann, unntatt ristgods.
- d) *Avløpsvann:* Både sanitært og industrielt avløpsvann og overvann.
- e) *Den ansvarlige:* Den som er ansvarlig for virksomheten. Som ansvarlig regnes den som kan holdes ansvarlig, jf. forurensningsloven § 7. Eksempler i Norvar rapport 149/2006 s 9.
- f) *Fettholdig avløpsvann:* avløpsvann som inneholder vegetabilsk og animalsk fett.
- g) *Frityrfett:* fett brukt til fritering av mat.
- h) *Grunneier:* tinglyst hjemmelshaver for eiendommen.
- i) *Industrielt avløpsvann:* avløpsvann fra næring- og industriell aktivitet. Det industrielle avløpsvannet kan inneholde partikulært- eller oppløst stoff (prosessvann) eller være oppvarmet (kjølevann).
- j) *Kommunalt avløpsvann:* Sanitært avløpsvann og avløpsvann som består av en blanding av sanitært avløpsvann og industrielt avløpsvann og/eller overvann.
- k) *KOF:* Kjemisk oksygenforbruk. Målemetode for innhold av organisk materiale.
- l) *Oljeholdig avløpsvann:* Spillvann og overvann som inneholder motorolje, smørefett, parafin, white-spirit, bensin og lignende. I dette ligger også spillvann fra vask og avfetting av kjøretøyer, motorvask og lignende.



- m) *Offentlig avløpsnett*: Avløpsnett som er allment tilgjengelig for tilknytning.
- n) *Privat avløpsnett*: Avløpsnett som ikke er allment tilgjengelig for tilknytning.
- o) *Påslippstillatelse*: tillatelse fra anleggseier til tilførsel av avløpsvann til offentlig avløpsnett oppstrøms et renseanlegg.
- p) *Sanitært avløpsvann*: Avløpsvann som i hovedsak skriver seg fra menneskers stoffskifte og fra husholdningsaktiviteter, herunder avløpsvann fra vannklosett, kjøkken, bad, vaskerom eller lignende.
- q) *Utslippstillatelse*: tillatelse fra forurensningsmyndighet til utslipp fra angjeldende aktivitet
- r) *Virksomhet*: se «den ansvarlige.»

### § 2–3. Virkeområde

#### § 2–3–1. Oljeholdig avløpsvann

Bestemmelsene i forskriften gjelder for virksomheter som har utslipp, herunder påslipp, av oljeholdig avløpsvann fra:

- a) bensinstasjoner
- b) vaskehaller for kjøretøy
- c) motorverksteder
- d) bussterminaler
- e) verksteder og klargjøringsentraler for kjøretøyer, anleggsmaskiner og skinnegående materiell, og
- f) anlegg for understellsbehandling

som enten har vaskeplass, smørehall, servicehall eller liknende.

#### § 2–3–2. Virksomhet med fettholdig avløpsvann

Bestemmelsene i denne forskriften gjelder for virksomheter med påslipp av fettholdig avløpsvann som f.eks.:

- a) restauranter, kafeer, konditorier
- b) catering/ferdigmatprodusenter
- c) gatekjøkken/kiosker/hamburgerbarer
- d) kantiner/storkjøkken
- e) slakterier
- f) margarin- og matoljeindustri
- g) kjøttforedlingsbedrifter
- h) hermetikkindustri
- i) bakerier
- j) meierier
- k) friteringsindustri
- l) røkerier
- m) matbutikker med steke-/grill-/ferskvareavdeling.

Virksomheter som er ikke nevnt her, men som har påslipp av fettholdig avløpsvann til kommunens nett omfattes også av forskriften.

### § 3. Tillatelse til utslipp og/eller påslipp

#### § 3–1. Generelle betingelser

Det skal søkes kommunen om tillatelse til utslipp, herunder påslipp, av oljeholdig avløpsvann, samt til påslipp av fettholdig avløp fra virksomheter til kommunalt nett. For øvrig påslipp gjelder forurensningsforskriften kapittel 15A.

Dette gjelder ny virksomhet, eksisterende virksomhet og ved endringer av eksisterende virksomhet.

Tillatelsen skal søkes av og gis til den ansvarlige for virksomheten. Det er denne som står ansvarlig overfor kommunen for at vilkårene i tillatelsen overholdes.

Dersom grunneier er en annen enn den ansvarlige for virksomheten det søkes tillatelse for, skal grunneier ha frist og muligheten for å uttale seg før tillatelse gis jf. § 3–3–2), samt få kopi av tillatelsen.

#### § 3–2. Krav om tillatelse

Ingen kan sette i verk nye utslipp, herunder påslipp, av oljeholdig avløpsvann eller påslipp av fettholdig avløpsvann eller øke disse vesentlig uten at tillatelse er gitt i medhold av denne forskriften. Krav om tillatelse gjelder også påslipp av avløpsvann etablert før 1. januar 2006.

Tillatelser til utslipp av oljeholdig avløpsvann gitt i medhold av forurensningsloven og tilhørende forskrifter før 1. januar 2007, er fortsatt gjeldende med følgende endring: § 6–1 erstatter tillatelsens krav til utslipp fra 31. desember 2007, dersom tillatelsens krav til rensing er mer lempelig enn renskravene i § 6–1.

#### § 3–3. Søknad om tillatelse

Ved etablering av nye eller vesentlig endring av eksisterende utslipp eller påslipp, skal den ansvarlige sørge for at:

- 1) det er utarbeidet en skriftlig, fullstendig søknad som inneholder de nødvendige opplysninger for kommunens behandling, herunder:
  - a) Den ansvarliges navn, adresse

- b) om utslippet eller påslippet skal etableres og drives i samsvar med kravene i § 6 eller om det søkes om å fravike disse kravene,
  - c) dokumentasjon på hvordan utslipp eller påslipp skal etableres og drives,
  - d) tegning med beskrivelse samt plassering av avløpsanlegg og utslippsted eller påslippspunkt på kart i målestokk 1:1000 eller større
  - e) beskrivelse av utslippsstedet eller påslippstedet og mengde avløpsvann,
  - f) redegjørelse om interesser som kan antas å bli berørt av etableringen, herunder interesser knyttet til drikkevannsforsyning, rekreasjon eller næringsvirksomhet.
  - g) For utslipp en redegjørelse for interesser som antas å bli berørt av etablering, herunder interesser knyttet til drikkevannsforsyning, rekreasjon eller næringsvirksomhet,
  - h) oversikt over hvem som skal varsles,
  - i) samtykke fra kommunens planmyndighet dersom utslippet er i strid med endelige planer etter plan- og bygningsloven.
- 2) eventuelle parter og andre som kan bli særlig berørt av saken er varslet om innholdet i søknaden. Kopi av varselet skal sendes til kommunen samtidig med at parter og andre blir varslet. I varselet skal det fremgå at uttalelser må være kommet til søker innen en frist på minst fire uker etter at varselet er sendt.
  - 3) søknad er sendt til kommunen, etter at uttalelsesfristen er utløpt, sammen med kvittering for at varselbrev er sendt og eventuelle uttalelser.
- Kommunens søknadsskjema skal benyttes.

#### **§ 3-4. Behandling av søknad**

For behandling av søknad gjelder bestemmelsene i forurensningsforskriftens § 15-5, med unntak av at kravreferanse til søknad er § 3-3 i denne forskrift.

Det skal betales saksbehandlingsgebyr slik det kommer fram av «Forskrift om vann og avløpsgebyrer for Ullensaker kommune»

#### **§ 3-5. Endring og omgjøring**

Dersom virksomheten stanses eller nedlegges skal den ansvarlige når dette er besluttet, snarest mulig skriftlig melde dette til kommunen. Kommunen kan stille krav om at anlegget skal fysisk kobles fra eller fjernes. Tillatelse om utslipp og /eller påslipp vil opphøre.

Dersom bedriften overdras til ny eier, skal den ansvarlige når dette er besluttet, snarest skriftlig melde dette til kommunen. Eierskifte anses som en vesentlig endring og vil utløse krav om søknad jf. § 3-3.

Kommunen kan i medhold av forurensningsloven § 18 oppheve eller endre vilkår i tillatelse og om nødvendig kalle tillatelsen tilbake.

#### **§ 4. Sanksjoner**

Dersom virksomhetens avløpsvann medfører skader på kommunens avløpsanlegg og/eller merutgifter for kommunen, vil kostnadene for retting, utbedring og/eller reparasjoner belastes den ansvarlige.

Ved mangel på tillatelse etter § 3 eller grov mislighold tillatelse kan kommunen avhengig av situasjonen iverksette ulike tiltak så som:

- Pålegg om utbedring eller stenging
- Stenging og plombering av vanninntak. For dette svarer abonnenten gebyr. Bare kommunen kan fjerne plomberingen.
- Tvangsmulkt etter forurensningslovens § 73
- Umiddelbare tiltak etter forurensningslovens § 7 og § 74.

#### **§ 5. Gebyrer**

Saksbehandlingsgebyr, tilleggsgebyr m.m. er fastsatt i «Forskrift for vann- og avløpsgebyrer for Ullensaker kommune».

#### **§ 6. Krav til utslipp og til påslipp til kommunalt avløpsnett**

##### **§ 6-1. Oljeholdig avløpsvann**

Ved utslipp og påslipp av oljeholdig avløpsvann skal oljeinnholdet ikke overstige 20 mg/l. Øvrige parametere som det stilles krav til kommer fram av tabell 1.

Ved utslipp av oljeholdig avløpsvann til resipient skal oljeinnholdet ikke overstige 5 mg/l.

Oljeholdig avløpsvann skal før utslipp passere sandfang eller lignende renseinnretning dimensjonert for maksimal reell vannbelastning. Nødvendig sikkerhet mot akuttutslipp skal ivaretas. Oljeavskilleren skal dimensjoneres og installeres i henhold til NS-EN 858-1 og NS-EN 858-2

Oljeholdig avløpsvann skal ikke ledes til kommunens overvannsnett.

##### **§ 6-2. Fettholdig avløpsvann**

Ved påslipp av fettholdig avløpsvann skal fettinnholdet ikke overstige 50 mg/l. Øvrige parametere som det stilles krav til kommer fram av tabell 2.

Fettholdig avløpsvann skal passere sandfang og utskiller. Den ansvarlige skal vurdere om annen forbehandling av avløpet fra virksomheten er nødvendig for å sikre optimal drift.

Fettavskilleren skal dimensjoneres og installeres i henhold til Norsk Standard (NS-EN-1825-1 og NS-EN-1825-2). Plassering av fettavskilleren skal ta hensyn til krav om driftstemperatur og hygiene.

Fettholdig avløpsvann skal ikke ledes til kommunens overvannsnett.

Konsentrerte fettmengder som for eksempel stekefett eller frityrfett skal ikke ledes til utskilleren men leveres som avfall. Frityrfett skal samles opp og leveres til godkjent mottak.

### § 6-3. Generelle betingelser

Den fastsatte grenseverdien nevnt i § 6-1 første ledd og § 6-2 første ledd må overholdes under normale driftsforhold. Virksomheten skal ha dokumentasjon som viser hvordan grenseverdiene overholdes.

Det skal være tilrettelagt for å ta representative prøver og å utføre målinger av avløpsvannet fra renseanretningene. Prøvene skal analyseres av laboratorier som er akkreditert for de aktuelle analysene. Analysemetoder nevnt i forurensningsforskriftens vedlegg 2 punkt 2.2 til kapittel 11 skal benyttes. Alternativt kan analysemetoder med dokumentert høy korrelasjon med analysemetodene i forurensningsforskriftens vedlegg 2 punkt 2.2 til kapittel 11 benyttes.

### § 6-3-2. Sanitært avløpsvann

Sanitæravløpsvann skal ikke kobles via utskillere.

### § 6-3-3. Forhold til utslippskrav gitt av annen forurensningsmyndighet

Eventuelle utslippskrav gitt av annen forurensningsmyndighet skal betraktes uavhengige av kommunens krav.

For komponenter i utslipp som ikke er regulert av tillatelser, gjelder Forurensningsloven § 7.

### § 6-4. Krav til avløpsvannets beskaffenhet ut fra utskiller

Tabell 1 og 2 viser parametere i utslippet fra renseanretningen det stilles krav til at den ansvarlige skal kunne dokumentere. Tabellene er satt opp ut fra driftsforhold for kommunens nett og utslippskravene for kommunens renseanlegg. Parametere merket A skal måles og rapporteres i årsrapport, parametere merket B skal måles og rapporteres når kommunen krever dette.

Avløpsvann med konsentrasjoner av organisk stoff som er høyere enn 600 mg KOF/l tillates ført til kommunens nett, men det vil bli beregnet et tilleggsgebyr for påslipp over grenseverdien slik det kommer fram av kommunens forskrift om vann og avløpsgebyrer.

Tabell 1. Oljeholdig avløpsvann

Parameter – oljeutskiller	Grenseverdi	Dokumentasjon
Temperatur	< 45 °C	A
pH	5,5–8,5	A
Bly, Pb	< 50 µg/l	B
Kadmium, Cd	< 5 µg/l	B
Krom, Cr	< 50 µg/l	B
Kvikksølv, Hg	< 2 µg/l	B
Nikkel, Ni	< 50 µg/l	B
Kobber, Cu	< 200 µg/l	B
Sink, Zn	< 500 µg/l	B
Olje	< 20 mg/l	A
Nitrifikasjonshemming	< 50 %	B
Org. stoff, KOF <sub>Cr</sub>	< 600mg/l <sup>(1)</sup>	A
Suspendert stoff (sedimenterbart materiale)	<400 mg/l	B
Klorid, Cl <sup>-</sup>	< 1000 mg/l	B
Sulfat, SO <sub>4</sub> <sup>2-</sup>	< 500 mg/l	B
Total fosfor, Tot P	< 10 mg/l	B
Total nitrogen, Tot N	< 60 mg/l	B

Tabell 2. Fettholdig avløpsvann

Parameter – fettutskiller	Grenseverdi	Dokumentasjon
Temperatur	< 30° C	A
pH	5,5–8,5	A
Fett	< 50 mg/l	A
Nitrifikasjonshemming	< 50 %	B
Org. stoff, KOF <sub>Cr</sub>	< 600mg/l <sup>(1)</sup>	A
Suspendert stoff (sedimenterbart materiale)	<400 mg/l	B

<i>Parameter – fettutskiller</i>	<i>Grenseverdi</i>	<i>Dokumentasjon</i>
Klorid, Cl <sup>-</sup>	< 1000 mg/l	B
Sulfat, SO <sub>4</sub> <sup>2-</sup>	< 500 mg/l	B
Total fosfor, Tot P	< 10 mg/l	B
Total nitrogen, Tot N	< 60 mg/l	B

(1) Overstigens grenseverdien vil tilleggsgebyr beregnes.

#### § 6–5. *Krav til bruk av vaske- og avfettingskjemikalier*

Den ansvarlige skal tilstrebe å optimalisere kjemikaliebruk med tanke på å redusere utslipp av forurensende eller uønskede stoffer. For øvrig gjelder:

- Alt innhold i kjemikalier skal være dokumentert miljøvennlig.
- Brukerløsningen skal ikke være etsende.
- Tensid innholdet i brukerløsningen skal ikke overstige 5 % (vektprosent).
- Løsningsmiddel innholdet i brukerløsningen skal ikke overstige 5 % (vektprosent).

#### § 7. *Drift, vedlikehold og dokumentasjon*

Den ansvarlige skal ha nødvendig drift- og vedlikeholdsrutiner for å sikre at utskilleren fungerer optimalt ut fra aktiviteten ved virksomheten. Dokumentasjon på leverandørens spesifisering om drift og vedlikehold for anlegget skal kunne framlegges kommunen.

Den ansvarlige skal til enhver tid ha en gyldig avtale med et godkjent firma for regelmessig tømning og kontroll av utskilleren. Kommunen skal ha en kopi av avtalen.

Den ansvarlige skal jevnlig gjennomføre egenvurderinger med hensyn på å redusere forurensinger i avløpsvannet fra virksomheten.

#### § 7–1. *Tømning*

Minst en gang pr. år skal utskillervolumet tømmes fullstendig og rengjøres grundig med varmt vann under trykk. Det skal kontrolleres at alle overflater, skrapeverk, pumper, ventiler, eventuelt varslingsutstyr osv er intakt og fungerer. Dokumentasjon av utført kontroll skal vedlegges årsrapport.

Den ansvarlige skal sørge for tilstrekkelig tømning av utskiller. Tømmehyppighet skal være tilpasset utskilleren og aktiviteten ved virksomheten. Minimumskrav for tømning er 2 ganger pr. år, men kommunen kan stille andre krav for den enkelte virksomhet. Utskilt olje, fett og slam/ sand skal leveres ved godkjent mottak. Dokumentasjon på tømning skal vedlegges årsrapport.

#### § 7–3. *Prøvetaking og analyser*

Den ansvarlige skal sørge for at det tas representative prøver og analyser for å dokumentere utslippet slik det er angitt i under kapittel § 6.

Prøvetakingen skal være tilpasset utskilleren og aktiviteten ved virksomheten. Minimumskrav for prøvetaking 2 ganger pr. år, men kommunen kan stille andre krav for den enkelte virksomhet.

Den ansvarlige skal fortløpende vurdere resultatene fra prøvetakingen, og om nødvendig ta oppfølgende prøver for å avklare eller dokumentere avvikende resultater.

Dokumentasjon fra prøvetaking og analyse skal vedlegges årsrapport.

#### § 7–4. *Krav til beredskap*

##### § 7–4–1. *Beredskapsplikt*

Den ansvarlige skal som del av sine beredskapsrutiner ha system for å forebygge og unngå utilsiktede utslipp/påslipp, samt rutiner for å håndtere utilsiktede hendelser. Beredskapsrutinene skal dokumenteres og framlegges kommunen på forespørsel.

##### § 7–4–2. *Varslingsplikt*

- Akutt forurensning eller mistanke om akutt forurensning av ytre miljø skal varsles brannvesen umiddelbart.
- Utilsiktede og eventuelle planlagte unormale utslipp herunder påslipp, skal varsles kommunen umiddelbart. Det skal opplyses om hva som er sluppet ut/på, mengde, tidspunkt, sted, samt hvilke skadereduserende tiltak som er iverksatt. Varsling og oppfølging av hendelsen skal dokumenteres. Virksomheten vil være økonomisk ansvarlig for skader eller merkostnader hendelsen har for kommunen.

##### § 7–5. *Årsrapport*

Virksomheten skal hvert år innen 1. februar oversende kommunen rapport for foregående år.

Rapporten skal omfatte:

- Egenvurdering av aktivitet og hendelser, kommunes skjema skal benyttes
- Dokumentasjon over tømning og kontroll som nevnt i § 7–1
- Dokumentasjon over prøvetaking og analyse som nevnt i § 7–2

- Rapport over hendelser herunder beredskapssituasjoner nevnt i § 7–4, relatert til tillatelsen til utslipp og /eller påslipp.

Årsrapport legges til grunn for beregning av tilleggsgebyr for organisk materiale.

#### § 8. *Kommunens rett til kontroll*

Kommunen eller den kommunen bemyndiget har rett til å inspisere virksomheten til enhver tid og kan kreve å få lagt fram og få granske dokumenter og annet materiale som kan ha betydning for dens gjøremål etter loven. Anlegg skal være tilgjengelig for inspeksjon og eventuell prøvetaking.

For kommunens kontroll skal det betales kontrollgebyr slik det kommer fram av «Forskrift om vann og avløpsgebyrer for Ullensaker kommune»

#### § 9. *Klage*

Enkeltvedtak fattet med hjemmel i denne forskriften, kan påklages til kommunens klageorgan etter forvaltningslovens bestemmelser. Klagen sendes til den instans som har fattet vedtaket.

For enkeltvedtak fattet av kommunestyret er fylkesmannen klageinstans.

#### § 10. *Ikrafttredelse*

Forskriften trer i kraft 8. november 2016.

Samtidig oppheves forskrift 19. november 2007 nr. 1500 om påslipp av olje- og/eller fettholdig avløpsvann til kommunalt avløpsnett, Ullensaker kommune, Akershus.

### 16. nov. Nr. 1352 2016

#### **Forskrift om forbudssoner for avfyring av fyrverkeri i de tette trehusområder, Bergen kommune, Hordaland**

**Hjemmel:** Fastsatt av Bergen bystyre 16. november 2016 med hjemmel i lov 14. juni 2002 nr. 20 om vern mot brann, eksplosjon og ulykker med farlig stoff og om brannvesenets redningsoppgaver (brann- og eksplosjonsvernloven) § 43 bokstav e, jf. forskrift 26. juni 2002 nr. 922 om håndtering av eksplosjonsfarlig stoff § 2–10A. Kunngjort 24. november 2016 kl. 14.45.

#### § 1. *Formål*

Forskriften skal gjennom bestemmelser om forbudssoner for avfyring av fyrverkeri bidra til vern av liv, helse, miljø og materielle verdier ved å redusere risikoen for brann i den tette trehusbebyggelsen.

#### § 2. *Virkeområde*

Forskriften angir nærmere bestemte forbudssoner med total forbud for avfyring av i Bergen kommune.

Forbudssonene er fastsatt ut fra risiko og sårbarhetsvurderinger. De definerte tette trehusområdene inkludert sikkerhetsavstand omkring er ut fra risikovurdering inntatt som forbudssoner. Jf. vedlagt kart.

På bakgrunn av fremtidige risiko- og sårbarhetsvurderinger og brann faglige vurderinger gis brannsjefen fullmakt til å inkludere andre områder i forbudssonene.

#### § 3. *Pliktsubjekt*

Forskriften utfyller de alminnelige plikter som settes til enhver til å vise aktsomhet og opptre på en slik måte at brann, eksplosjon og annen ulykke forebygges.

#### § 4. *Definisjoner*

*Forbudssonene* omfatter de tolv definerte trehusområdene i Bergen, som vist på kart som er vedlagt forskriften.

#### § 5. *Ivaretagelse av forbudssonen*

I forbudssonene for avfyring av fyrverkeri er det totalforbud mot avfyring av fyrverkeri hele året.

#### § 6. *Reaksjonsmidler*

Ved overtredelse av forskriften eller vedtak truffet i medhold av denne, gjelder bestemmelsen i brann- og eksplosjonsvernloven § 42.

#### § 7. *Ikrafttredelse mv.*

Forskriften trer i kraft straks. Samtidig oppheves bystyrevedtak 3. desember 2003<sup>1</sup> om forbud mot bruk av fyrverkeri (klasse III og IV) innenfor bompengeringen i Bergen sentrum på nyttårsaften.

<sup>1</sup> Ikke kunngjort i Norsk Lovtidend.

#### *Vedlegg – kart over de 12 forbudssoner*

Kart over de 12 forbudssonene i de tette trehusområdene


Bergen brannvesen oktober 2016

### Område 1 Salhus



August 16, 2016

- Lokal forbudssone
- Definert sone for tett trehusbebyggelse




### Område 2 Sandviksboder og grender

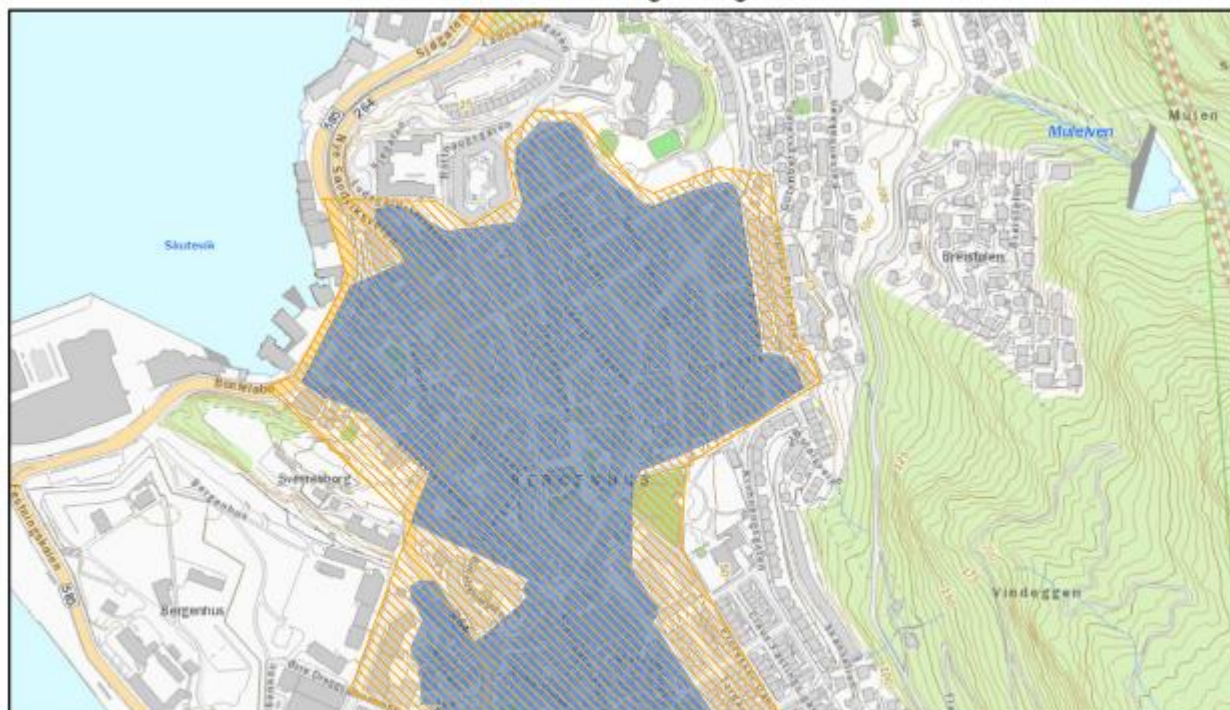


August 24, 2016

- Lokal forbudssone
- Definert sone for tett trehusbebyggelse

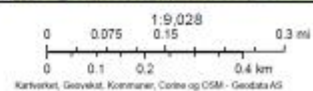


### Område 3 Skuteviken og Ladegården

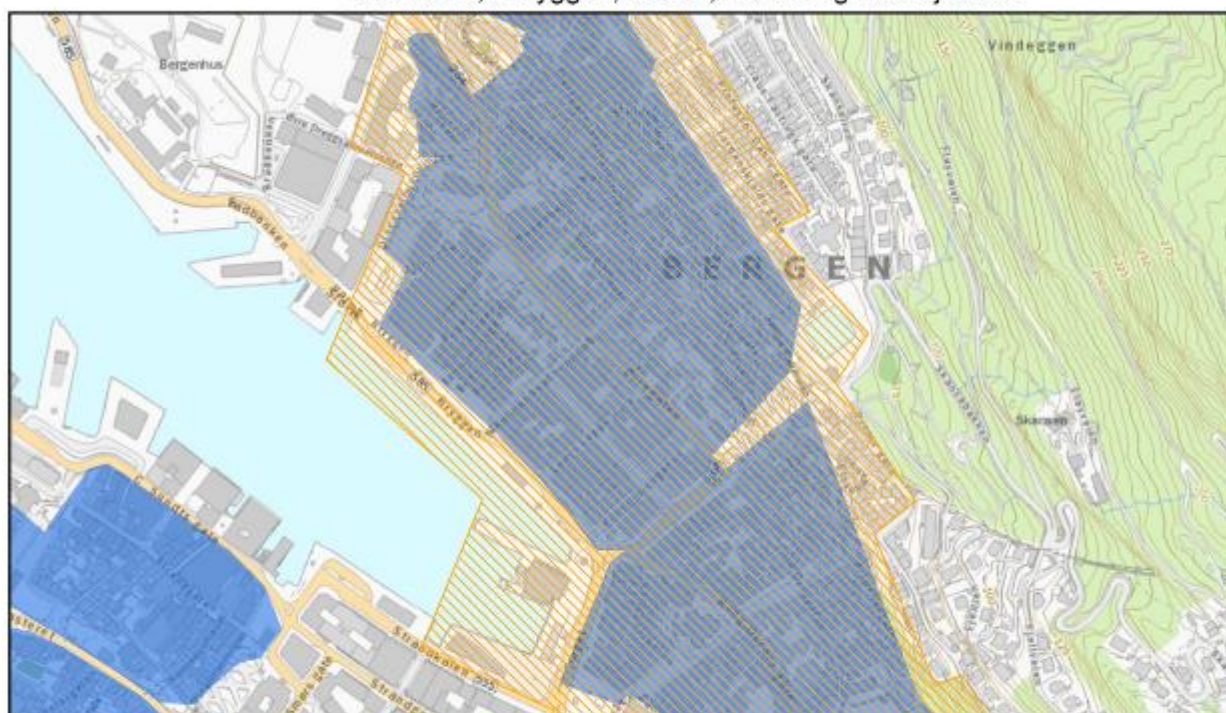


August 24, 2016

- Lokal forbudssone
- Definert sone for tett trehusbebyggelse




### Område 4,5 Bryggen, Stølen, Bleken og Steinkjelleren

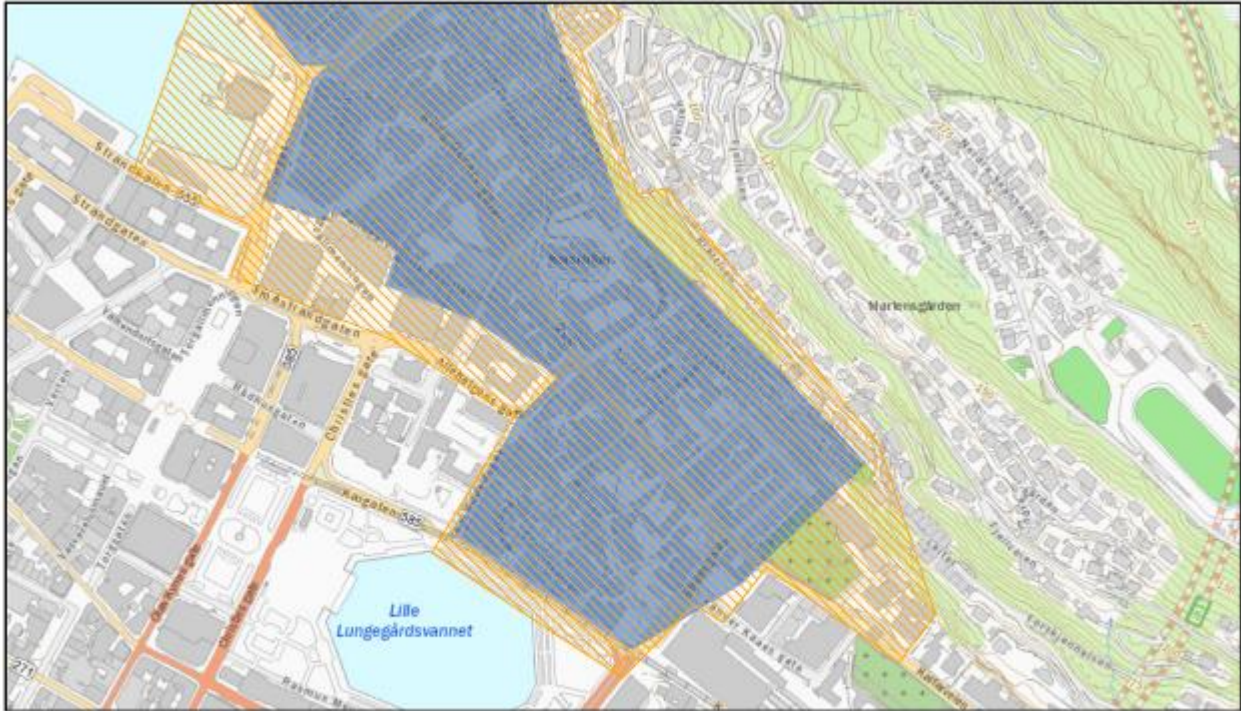


September 9, 2016



- Lokal forbudssone
- Definert sone for tett trehusbebyggelse




### Område 67 Vågsbunnen, Marken og Skivebakken



September 27, 2016



-  Lokal forbudssone
-  Definert sone for tett trehusbebyggelse




### Område 8 Nordnesboder



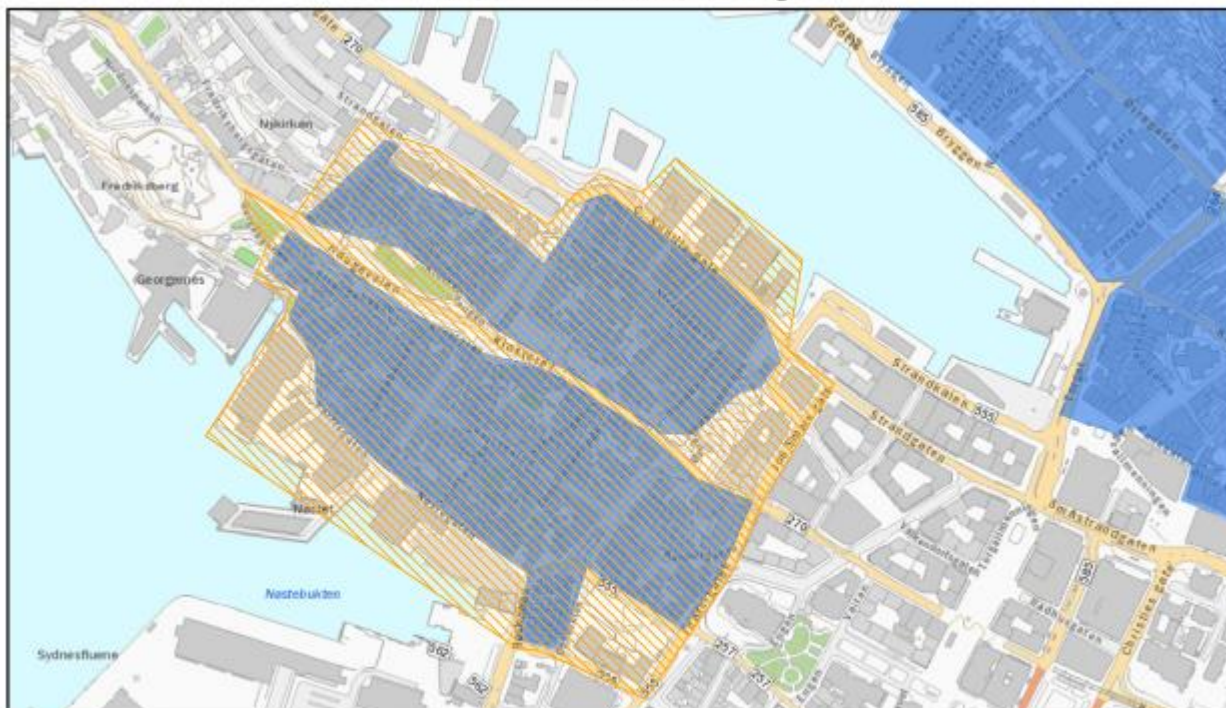
September 26, 2016

-  Lokal forbudssone
-  Definert område for tett trehusbebyggelse







### Område 9, 10 Strandsiden, Skottegaten

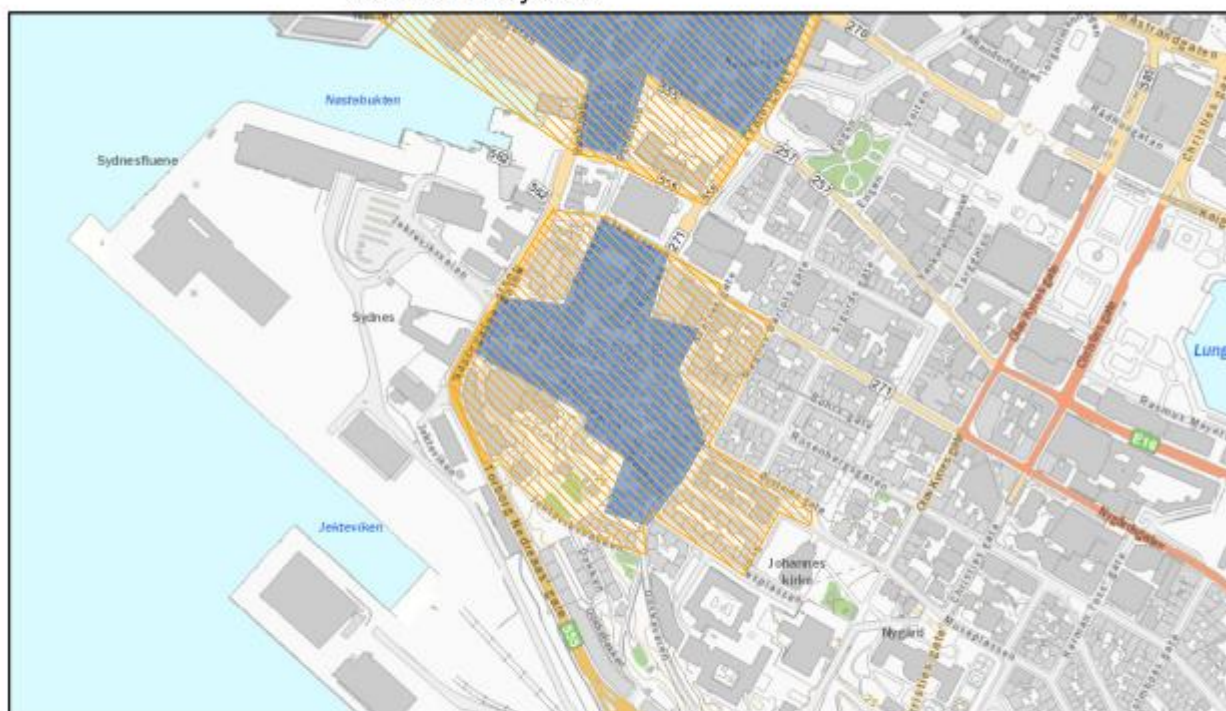


August 16, 2016



-  Lokal forbudssone
-  Defineret sone for tett trehusbebyggelse




### Område 11 Sydnes

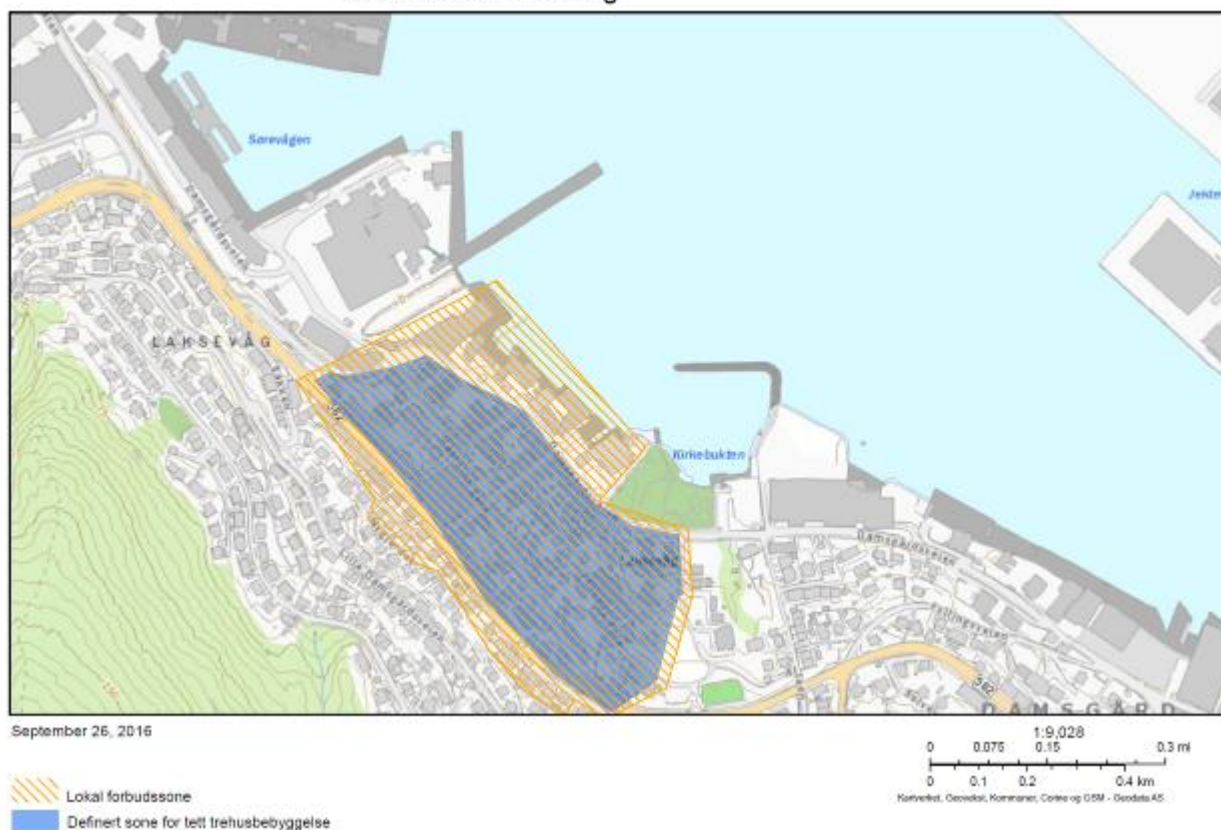


August 16, 2016

-  Lokal forbudssone
-  Defineret sone for trehusbebyggelse



## Område 12 Laksevåg



## 17. nov. Nr. 1353 2016

### Forskrift om endring i forskrift om stenging av et område utenfor Kvaløya i Troms for fiske etter norsk vårgytende sild med snurpenot i 2016, Troms

**Hjemmel:** Fastsatt av Fiskeridirektoratet region Nord 17. november 2016 med hjemmel i lov 6. juni 2008 nr. 37 om forvaltning av villtlevande marine ressursar (havressurslova) § 16 og forskrift 15. desember 2015 nr. 1607 om regulering av fisket etter norsk vårgytende sild i 2016 § 21. Kunngjort 24. november 2016 kl. 14.45.

## I

I forskrift 4. november 2016 nr. 1296 om stenging av et område utenfor Kvaløya i Troms for fiske etter norsk vårgytende sild med snurpenot i 2016 gjøres følgende endring:

§ 1 annet ledd skal lyde:

Det er likevel tillatt å fiske med snurpenot som er grunnere en 60 favner i et område i Kaldfjorden sør for en rett linje mellom følgende posisjoner

1. Nord 69 grader 48,3 minutter. Øst 018 grader 38,4 minutter.
2. Nord 69 grader 48,1 minutter. Øst 018 grader 43,5 minutter.

## II

Endringen trer i kraft straks.

## 17. nov. Nr. 1354 2016

### Forskrift om endring i forskrift om tillatte vektor og dimensjonar for køyretøy på fylkes- og kommunale vegar, Hordaland

**Hjemmel:** Fastsatt av Statens vegvesen Region Vest 17. november 2016 med heimel i lov 18. juni 1965 nr. 4 om vegtrafikk (vegtrafikkloven) § 13 og delegeringsvedtak 24. november 1980 nr. 1, jf. forskrift 25. januar 1990 nr. 92 om bruk av kjøretøy § 5–3 nr. 2 bokstav a. Kunngjort 24. november 2016 kl. 14.45.

## I

I forskrift 28. september 2016 nr. 1122 om tillatte vektor og dimensjonar for køyretøy på fylkes- og kommunale vegar, Hordaland blir det gjort følgjande endringar for Fjell og Voss:



## II

Endringane trer i kraft 25. november 2016.

### 21. nov. Nr. 1355 2016

#### **Forskrift om gebyr for gjennomføring av feiing og tilsyn med fyringsanlegg, Nittedal kommune, Akershus**

**Hjemmel:** Fastsatt av Nittedal kommunestyre 21. november 2016 med hjemmel i lov 14. juni 2002 nr. 20 om vern mot brann, eksplosjon og ulykker med farlig stoff og om brannvesenets redningsoppgaver (brann- og eksplosjonsvernloven) § 28 andre ledd, jf. forskrift 17. desember 2015 nr. 1710 om brannforebygging § 6 og § 17. Kunngjort 24. november 2016 kl. 14.45.

##### **§ 1. Formål**

Formålet med forskriften er at kommunen skal få dekket sine utgifter ved gjennomføring av lovbestemt feiing og tilsyn med fyringsanlegg.

##### **§ 2. Virkeområde**

Denne forskriften gjelder for Nittedal kommune.

Forskriften fastsetter gebyr for all feiing og tilsyn som gjennomføres av brann- og redningsvesenet i Nittedal kommune i henhold til forebyggendeforskriften § 17.

##### **§ 3. Feie- og tilsynsgebyr**

Feie- og tilsynsgebyret (gebyret) fastsettes årlig og innkreves sammen med de øvrige kommunale avgifter og gebyrer. Gebyret dekker både feiing og tilsyn. Det skal innkreves gebyr for samtlige byggverk som har ett eller flere faste fyringsanlegg som brukes til oppvarming. Dette gjelder uavhengig av om fyringsanlegget er i regelmessig bruk eller ikke, herunder også fritidsboliger.

Gebyret er ikke knyttet til tidspunktet for når feiing og tilsyn gjennomføres, men gjelder uansett om og når tjenesten finner sted.

Gebyr kan innkreves selv om feiing og/eller tilsyn ikke er utført i følgende tilfeller:

- Feieren ved inspeksjon av fyringsanleggets røykkanaler har funnet at feiing ikke er nødvendig.
- Feieren etter varsel og oppmøte til fastsatt tid, ikke har fått tilfredsstillende atkomst til fyringsanlegget, fordi eier/bruker ikke har vært til stede og/eller ikke har lagt forholdene til rette for atkomst.

##### **§ 4. Hva gebyret skal dekke**

Gebyret skal dekke:

- Feiing/tilsyn i henhold til gjeldende regelverk (brann- og eksplosjonsvernloven og forebyggendeforskriften).
- Kontroll etter brann eller eksplosjon ved fyringsanlegget.
- Varsel om feiing/tilsyn.
- Informasjonstiltak for riktig fyring og generelt brannvern.
- Saksbehandling.

##### **§ 5. Gebyrfritak**

Etter søknad kan brann- og redningsvesenet vurdere å innvilge fritak fra å betale gebyr dersom eier/bruker ikke benytter fyringsanlegget.

Brann- og redningsvesenet vil melde fra til kommunen ved gebyrfritak.

Eier/bruker plikter å melde fra til brann- og redningsvesenet dersom fyringsanlegg tas i bruk. Dersom eier/bruker unnlater å melde installasjon av fyringsanlegg kan kommunen kreve gebyr etterbetalt fra det tidspunkt fritak ble gitt.

##### **§ 6. Andre tjenester**

Eier/bruker av fyringsanlegg som ønsker feiing/tilsyn utenom det som er lovpålagt, må selv ta kontakt med brann- og redningsvesenet og avtale dette.

Brann- og redningsvesenet kan fastsette gebyr på tilleggstjenester og foretar eventuell fakturering direkte til kunden.

##### **§ 7. Ikrafttredelse**

Forskriften trer i kraft 1. desember 2016.

Fra samme tidspunkt oppheves forskrift 16. juni 2008 nr. 655 om feiing og tilsyn av fyringsanlegg og om gebyr for gjennomføring av lovbestemt feiing og tilsyn med fyringsanlegg, Nittedal kommune, Akershus.

**23. nov. Nr. 1356 2016****Forskrift om endring i forskrift om tillatte vekter og dimensjoner for kjøretøy på fylkes- og kommunale veger, Akershus og Oslo**

**Hjemmel:** Fastsatt av Statens vegvesen, regionvegkontoret, Region øst 23. november 2016 med hjemmel i lov 18. juni 1965 nr. 4 om vegtrafikk (vegtrafikkloven) § 13 og delegeringsvedtak 24. november 1980 nr. 1, jf. forskrift 25. januar 1990 nr. 92 om bruk av kjøretøy § 5–3 nr. 2 bokstav a og b. Kunngjort 24. november 2016 kl. 14.45.

**I**

I forskrift 27. september 2016 nr. 1113 om tillatte vekter og dimensjoner for kjøretøy på fylkes- og kommunale veger, Akershus og Oslo blir det gjort følgende endring for Nannestad og Oppegård:

Kommune	Veg	Vegstrekning	Veglengde	Bruksklasse		Veggruppe	"Tømmer" verdier gjelder kun for 7-akslede spesialvogntog for tømmertransport			
				Sommer	Vinter		Tillatt vogntoglengde Generelt	Tømmer	Maks totalvekt Generelt Tømmer	
Oppegård	KV 27420	Th. Kittelsens vei	988	Bk10		Ikke	19,5	24	50	60
Nannestad	Fv. 528	Vålaugmoen X fv. 528 – Slettmoen bru	950	Bk10		A	19,5	24		60

**II**

Endringen gjelder fra 25. november 2016.

**24. nov. Nr. 1357 2016****Forskrift om endring i forskrift om inntak til videregående opplæring og formidling til læreplass i Oppland fylkeskommune**

**Hjemmel:** Fastsatt av Oppland fylkeskommune, fylkesrådmannen, 24. november 2016 med hjemmel i forskrift 23. juni 2006 nr. 724 til opplæringslova § 6–2 og § 6A–2, jf. lov 17. juli 1998 nr. 61 om grunnskolen og den videregående opplæringa (opplæringslova). Kunngjort 24. november 2016 kl. 14.45.

**I**

I forskrift 24. juni 2014 nr. 1007 om inntak til videregående opplæring og formidling til læreplass i Oppland fylkeskommune blir det gjort følgende endring:

§ 9 skal ha slik ordlyd:

**§ 9. Skoleplass i andre fylker**

Oppland fylkeskommune har inngått samarbeidsavtale med Hedmark fylkeskommune og Buskerud fylkeskommune. Søker med ungdomsrett med folkeregistrert adresse på postnummer 2365 Åsmarka, 2610 Mesnali, 2372 Brøttum, 2616 Lismarka, og elever i Brøttum skolekrets med postadresse 2364 Næroset og 2612 Sjusjøen kan søke å konkurrere om inntak til Lillehammer videregående skole på samme vilkår som søker fra Oppland fylke. Søker dette gjelder søker Hedmark fylkeskommune og svarer til Oppland fylkeskommune, via vigo.no.

Søker med ungdomsrett fra Jevnaker kommune kan søke og konkurrerer om inntak på linje med Buskeruds egne søkere til videregående skoler i Hønefoss. Søker med ungdomsrett fra Ringerike og Hole kommuner kan søke og konkurrerer om inntak på linje med Opplands egne søkere til Hadeland videregående skole. Søker dette gjelder søker og svarer til sitt hjemfylke, via vigo.no.

**II**

Endringen trer i kraft 30. november 2016.

**25. nov. Nr. 1368 2016****Forskrift om vern av Vikalian naturreservat, Rissa kommune, Sør-Trøndelag og Leksvik kommune, Nord-Trøndelag**

**Hjemmel:** Fastsatt ved kgl.res. 25. november 2016 med hjemmel i lov 19. juni 2009 nr. 100 om forvaltning av naturens mangfold (naturmangfoldloven) § 34, jf. § 37 og § 62. Fremmet av Klima- og miljødepartementet. Kunngjort 28. november 2016 kl. 16.10.

**§ 1. (formål)**

Formålet med naturreservatet er å bevare ei li med gammel grandominert blandingskog og et mindre areal med rik edelløvskog med alm og hassel. Området har sjelden og sårbar natur i form av en rik og verdifull karplante- og lavflora.

Det er en målsetting å beholde verneverdiene i mest mulig urørt tilstand, og eventuelt videreutvikle dem.

For den del av naturreservatet som ligger i Leksvik kommune er formålet med vernet også bevaring av det samiske naturgrunnlaget.

## § 2. (geografisk avgrensing)

Naturreservatet berører følgende gnr./bnr.: Rissa kommune: 1/1, 1/4. Leksvik kommune: 116/4.

Naturreservatet dekker et totalareal på ca. 408 dekar. Grensene for naturreservatet går fram av kart datert Klima- og miljødepartementet november 2016. De nøyaktige grensene for naturreservatet skal avmerkes i marka. Knekkpunktene skal koordinatfestes.

Verneforskriften med kart oppbevares i Rissa og Leksvik kommuner, hos Fylkesmannen i Sør-Trøndelag og Fylkesmannen i Nord-Trøndelag, i Miljødirektoratet og i Klima- og miljødepartementet.

## § 3. (vernebestemmelser)

I naturreservatet må ingen foreta noe som forringer verneverdiene angitt i verneformålet.

I naturreservatet gjelder følgende vernebestemmelser:

- a) Vegetasjonen, herunder døde busker og trær, er vernet mot skade og ødeleggelse. Det er forbudt å fjerne planter og sopp (inkludert lav) eller deler av disse fra naturreservatet. Planting eller såing av trær og annen vegetasjon er forbudt.
- b) Dyrelivet, herunder reirplasser og hiområder, er vernet mot skade, ødeleggelse og unødig forstyrrelse. Utsetting av dyr er forbudt.
- c) Det må ikke iverksettes tiltak som kan endre naturmiljøet, som f.eks. oppføring av bygninger, anlegg, gjerder, andre varige eller midlertidige innretninger, parkering av campingvogner, brakker e.l., framføring av luftledninger, jordkabler, kloakkledninger, bygging av veier, drenering eller annen form for tørrlegging, uttak, oppfylling eller lagring av masse, utføring av kloakk eller andre konsentrerte forurensningstilførsler, henleggelse av avfall, gjødsling, kalking eller bruk av kjemiske bekjempingsmidler. Forsøpling er forbudt. Opplistingen av tiltak er ikke uttømmende.
- d) Bruk av naturreservatet til idrettsarrangementer eller andre større arrangementer er forbudt.

## § 4. (generelle unntak fra vernebestemmelsene)

Vernebestemmelsene i § 3 annet ledd er ikke til hinder for:

- a) Sanking av bær og matsopp.
- b) Jakt, fangst og fiske i samsvar med gjeldende lovverk.
- c) Felling av store rovdyr i samsvar med gjeldende lovverk.
- d) Beiting.
- e) Vedlikehold av eksisterende bygninger, veier og andre anlegg og innretninger i henhold til tilstand på vernetidspunktet.
- f) Oppsetting av midlertidige, mobile jakttårn for storviltjakt.
- g) Skånsomt uttak av småvirke for enkelt friluftsliv og bålbrenning på stedet. Tørr gran og tørr furu (gadd) skal ikke felles.
- h) Fjerning av mindre mengder kvist i forbindelse med storviltjakt.
- i) Rydding av eksisterende stier, dvs. fjerning av greiner og kvist over stien.
- j) Utsetting av saltstein.
- k) Skjæring av skohøy, uttak av ris til gammer og uttak av materialer til duodji (tradisjonell samisk husflid) og tradisjonelle samiske bruksgjenstander, herunder uttak av rikuler på bjørk, i den delen av naturreservatet som ligger i Leksvik kommune. Bestemmelsene gjelder ikke skjæring eller uttak av plantearter som står på den til enhver tid gjeldende norske rødliste eller uttak av særegne vekstformer som rikuler på andre trær enn bjørk.

## § 5. (regulering av ferdsel)

All ferdsel skal skje varsomt og ta hensyn til vegetasjon, dyreliv og kulturminner.

I naturreservatet gjelder følgende bestemmelser om ferdsel:

- a) Motorferdsel til lands og til vanns er forbudt, herunder landing og start med luftfartøy.
- b) Utenom eksisterende veger og stier er bruk av sykkel og hest og kjerre samt ridning forbudt.

## § 6. (generelle unntak fra ferdselsbestemmelsene)

Ferdselsbestemmelsene i § 5 er ikke til hinder for gjennomføring av militær operativ virksomhet og tiltak i forbindelse med ambulanse-, politi-, brannvern-, rednings- og oppsynsvirksomhet, samt gjennomføring av skjøtsels- og forvaltningsoppgaver som er bestemt av forvaltningsmyndigheten. Unntaket gjelder ikke øvingsvirksomhet.

Ferdselsbestemmelsene i § 5 annet ledd er ikke til hinder for:

- a) Nødvendig motorferdsel i forbindelse med uttransport av syke og skadde bufe. Kjøretøy som benyttes skal være skånsomt mot markoverflaten. Det skal gis melding til ansvarlig oppsyn for verneområdet i forkant av kjøring.
- b) Nødvendig uttransport av felt elg og hjort med lett beltekjøretøy som ikke setter varige spor i terrenget.
- c) Nødvendig motorferdsel på snødekt mark i forbindelse med reindrift. Leiekjørere for reineiere eller reindriftsansvarlig må medbringe skriftlig dokumentasjon for avtalen med oppdragsgiver.
- d) Landing og start med Forsvarets luftfartøy.

**§ 7. (spesifiserte dispensasjonsbestemmelser)**

Forvaltningsmyndigheten kan etter søknad gi dispensasjon til:

- a) Avgrenset bruk av naturreservatet for aktiviteter nevnt i § 3 d.
- b) Istandsetting, vedlikehold og skjøtsel av kulturminner.
- c) Tiltak i forbindelse med forvaltning av vilt og fisk, og nødvendig motorferdsel for å utføre slike tiltak.
- d) Nødvendig uttransport av felt elg og hjort med annet kjøretøy enn lett beltekjøretøy som nevnt i § 6 annet ledd b.
- e) Merking, rydding og vedlikehold av eksisterende stier, løyper og gamle ferdselsveier.
- f) Nødvendig bruk av lett terrengkjøretøy på barmark og helikopter ved utøvelse av reindrift.
- g) Reindrifas nødvendige uttak av bjørk til brensel og for vedlikehold av lovlige oppsatte reingjerder og annet reindrifutstyr, i samsvar med forvaltningsplan.
- h) Oppsetting av gjerder i forbindelse med beiting.
- i) Nødvendig motorferdsel i forbindelse med aktiviteter etter § 4 e og j og § 7 b og h.

For reindriften kan det gis flerårige tillatelser som koordineres med og tas inn i distriktsplan i henhold til reindriftsloven.

**§ 8. (generelle dispensasjonsbestemmelser)**

Forvaltningsmyndigheten kan gjøre unntak fra forskriften dersom det ikke strider mot vernevedtakets formål og ikke kan påvirke verneverdiene nevneverdig, eller dersom sikkerhetshensyn eller hensynet til vesentlige samfunnsinteresser gjør det nødvendig, jf. naturmangfoldloven § 48.

**§ 9. (skjøtsel)**

Forvaltningsmyndigheten, eller den forvaltningsmyndigheten bestemmer, kan iverksette tiltak for å opprettholde eller oppnå den natur- eller kulturtilstand som er formålet med vernet, jf. naturmangfoldloven § 47.

**§ 10. (forvaltningsplan)**

Det kan utarbeides forvaltningsplan med nærmere retningslinjer for forvaltning av naturreservatet. Forvaltningsplanen kan inneholde nærmere retningslinjer for gjennomføring av skjøtsel.

**§ 11. (forvaltningsmyndighet)**

Miljødirektoratet fastsetter hvem som skal ha forvaltningsmyndighet etter denne forskriften. Samiske interesser skal ivaretas i den forvaltningsordning som etableres.

**§ 12. (ikrafttredelse)**

Denne forskriften trer i kraft straks.

**25. nov. Nr. 1369 2016****Forskrift om vern av Gråura naturreservat, Oppdal kommune, Sør-Trøndelag**

**Hjemmel:** Fastsatt ved kgl.res. 25. november 2016 med hjemmel i lov 19. juni 2009 nr. 100 om forvaltning av naturens mangfold (naturmangfoldloven) § 34, jf. 37 og § 62. Fremmet av Klima- og miljødepartementet. Kunngjort 28. november 2016 kl. 16.10.

**§ 1. (formål)**

Formålet med naturreservatet er å bevare et område som representerer en bestemt type natur i form av ei stor elvekløft med stor variasjon i skogtyper og med forekomster av urskogspreget skog, særlig urskogspreget ospeskog. Området har mange truede, sjeldne og sårbare arter i flere organismegrupper.

Det er en målsetting å beholde verneverdiene i mest mulig urørt tilstand, og eventuelt videreutvikle dem.

**§ 2. (geografisk avgrensing)**

Naturreservatet berører følgende gnr./bnr.: Oppdal kommune: 136/1, 137/1, 150/1, 150/8, 151/2.

Naturreservatet dekker et totalareal på ca. 1 483 dekar. Grensene for naturreservatet går fram av kart datert Klima- og miljødepartementet november 2016. De nøyaktige grensene for naturreservatet skal avmerkes i marka. Knekkpunktene skal koordinatfestes.

Verneforskriften med kart oppbevares i Oppdal kommune, hos Fylkesmannen i Sør-Trøndelag, i Miljødirektoratet og i Klima- og miljødepartementet.

**§ 3. (vernebestemmelser)**

I naturreservatet må ingen foreta noe som forringer verneverdiene angitt i verneformålet.

I naturreservatet gjelder følgende vernebestemmelser:

- a) Vegetasjonen, herunder døde busker og trær, er vernet mot skade og ødeleggelse. Det er forbudt å fjerne planter og sopp (inkludert lav) eller deler av disse fra naturreservatet. Planting eller såing av trær og annen vegetasjon er forbudt.
- b) Dyrelivet, herunder reirplasser og hiområder, er vernet mot skade, ødeleggelse og unødig forstyrrelse. Utsetting av dyr er forbudt.
- c) Det må ikke iverksettes tiltak som kan endre naturmiljøet, som f.eks. oppføring av bygninger, anlegg, gjerder, andre varige eller midlertidige innretninger, parkering av campingvogner, brakker e.l., framføring av

luftledninger, jordkabler, kloakkledninger, bygging av veier, drenering eller annen form for tørrlegging, uttak, oppfylling eller lagring av masse, utføring av kloakk eller andre konsentrerte forurensningstilførsler, henleggelse av avfall, gjødsling, kalking eller bruk av kjemiske bekjempingsmidler. Forsøpling er forbudt. Opplistingen av tiltak er ikke uttømmende.

- d) Bruk av naturreservatet til idrettsarrangementer eller andre større arrangementer er forbudt.

**§ 4. (generelle unntak fra vernebestemmelsene)**

Vernebestemmelsene i § 3 annet ledd er ikke til hinder for:

- a) Sanking av bær og matsopp.
- b) Jakt, fangst og fiske i samsvar med gjeldende lovverk.
- c) Felling av store rovdyr i samsvar med gjeldende lovverk.
- d) Beiting.
- e) Vedlikehold av eksisterende bygninger, veier og andre anlegg og innretninger i henhold til tilstand på vernetidspunktet.
- f) Oppsetting av midlertidige, mobile jakttårn for storviltjakt.
- g) Skånsomt uttak av småvirke for enkelt friluftsliv og bål på stedet, samt bruk av opparbeidet bål plass. Tørr gran og tørr furu (gadd) skal ikke felles.
- h) Fjerning av mindre mengder kvist i forbindelse med storviltjakt.
- i) Rydding av eksisterende stier, dvs. fjerning av greiner, kvist og trær over stien.
- j) Utsetting av saltstein.
- k) Nødvendig fjerning av trær og annen vegetasjon som har falt i elva, av hensyn til fiske.
- l) Drift og vedlikehold, samt nødvendig istandsetting ved akutt utfall på eksisterende energi- og kraftanlegg.
- m) Oppgradering og fornyelse av kraftledninger for heving av spenningsnivå og økning av linetverrsnitt når dette ikke forutsetter vesentlige fysiske endringer i forhold til verneformålet.

**§ 5. (regulering av ferdsel)**

All ferdsel skal skje varsomt og ta hensyn til vegetasjon, dyreliv og kulturminner.

I naturreservatet gjelder følgende bestemmelser om ferdsel:

- a) Motorferdsel til lands og til vanns er forbudt, herunder landing og start med luftfartøy.
- b) Utenom eksisterende veier og stier er bruk av sykkel og hest og kjerre samt ridning forbudt.

**§ 6. (generelle unntak fra ferdselsbestemmelsene)**

Ferdselsbestemmelsene i § 5 er ikke til hinder for gjennomføring av militær operativ virksomhet og tiltak i forbindelse med ambulanse-, politi-, brannvern-, rednings- og oppsynsvirksomhet, samt gjennomføring av skjøtsels- og forvaltningsoppgaver som er bestemt av forvaltningsmyndigheten. Unntaket gjelder ikke øvingsvirksomhet.

Ferdselsbestemmelsene i § 5 annet ledd er ikke til hinder for:

- a) Nødvendig motorferdsel i forbindelse med uttransport av syke og skadde bufe. Kjøretøy som benyttes skal være skånsomt mot markoverflaten. Det skal gis melding til ansvarlig oppsyn for verneområdet i forkant av kjøring.
- b) Nødvendig motorferdsel i forbindelse med akutt utfall på eksisterende energi- og kraftanlegg. Ved bruk av motorisert transport skal det i etterkant sendes melding til forvaltningsmyndigheten.
- c) Nødvendig uttransport av felt elg og hjort med lett beltekjøretøy som ikke setter varige spor i terrenget, samt med lett terrengkjøretøy langs gamle ferdselsveier.
- d) Bruk av lett terrengkjøretøy langs eksisterende ferdselsveier i jordbruksnæring.
- e) Landing og start med Forsvarets luftfartøy.

**§ 7. (spesifiserte dispensasjonsbestemmelser)**

Forvaltningsmyndigheten kan etter søknad gi dispensasjon til:

- a) Avgrenset bruk av reservatet for aktiviteter nevnt i § 3 d.
- b) Istandsetting, vedlikehold og skjøtsel av kulturminner.
- c) Tiltak i forbindelse med forvaltning av vilt og fisk, og nødvendig motorferdsel for å utføre slike tiltak.
- d) Nødvendig uttransport av felt elg og hjort med annet kjøretøy enn lett beltekjøretøy eller lett terrengkjøretøy på eksisterende ferdselsveier som nevnt i § 6 annet ledd b.
- e) Merking, rydding og vedlikehold av eksisterende stier, løyper og gamle ferdselsveier.
- f) Bruk av reservatet til aktiviteter i forbindelse med miljøtilpasset reiselivsvirksomhet etter plan godkjent av forvaltningsmyndigheten.
- g) Oppsetting av gjerder i forbindelse med beiting.
- h) Utsetting av nye sittegrupper langs eksisterende ferdselsveier.
- i) Restaurering av gammel ferdselsvei fra Tilset til riksvei 70 til original stand.
- j) Gjennomføring og vedlikehold av sikringstiltak av de gamle prøvedriftene for kobber, og motorisert ferdsel i den forbindelse.
- k) Oppgradering eller fornyelse av kraftledninger som ikke faller inn under § 4.
- l) Nødvendig motorferdsel i forbindelse med drift, vedlikehold, oppgradering og fornyelse av kraftledninger.
- m) Nødvendig motorferdsel i forbindelse med aktiviteter etter § 4 e, f og j, og § 7 b, e, g, h og i.

**§ 8. (generelle dispensasjonsbestemmelser)**

Forvaltningsmyndigheten kan gjøre unntak fra forskriften dersom det ikke strider mot vernevedtakets formål og ikke kan påvirke verneverdiene nevneverdig, eller dersom sikkerhetshensyn eller hensynet til vesentlige samfunnsinteresser gjør det nødvendig, jf. naturmangfoldloven § 48.

**§ 9. (skjøtsel)**

Forvaltningsmyndigheten, eller den forvaltningsmyndigheten bestemmer, kan iverksette tiltak for å opprettholde eller oppnå den natur- eller kulturtilstand som er formålet med vernet, jf. naturmangfoldloven § 47.

**§ 10. (forvaltningsplan)**

Det kan utarbeides forvaltningsplan med nærmere retningslinjer for forvaltning av naturreservatet. Forvaltningsplanen kan inneholde nærmere retningslinjer for gjennomføring av skjøtsel.

**§ 11. (forvaltningsmyndighet)**

Miljødirektoratet fastsetter hvem som skal ha forvaltningsmyndighet etter denne forskriften.

**§ 12. (ikrafttredelse)**

Denne forskriften trer i kraft straks.

**25. nov. Nr. 1370 2016****Forskrift om vern av Gullaugtjønnberga naturreservat, Midtre Gauldal kommune, Sør-Trøndelag**

**Hjemmel:** Fastsatt ved kgl.res. 25. november 2016 med hjemmel i lov 19. juni 2009 nr. 100 om forvaltning av naturens mangfold (naturmangfoldloven) § 34, jf. 37 og § 62. Fremmet av Klima- og miljødepartementet. Kunngjort 28. november 2016 kl. 16.10.

**§ 1. (formål)**

Formålet med naturreservatet er å bevare et område som representerer en bestemt type natur og som har særlig betydning for biologisk mangfold i form av eldre naturskog, med spesielle kvaliteter som leveområde for flere gammelskogstilknyttede billearter og med forekomster av lågurtskog.

Det er en målsetting å beholde verneverdiene i mest mulig urørt tilstand, og eventuelt videreutvikle dem.

**§ 2. (geografisk avgrensing)**

Naturreservatet berører følgende gnr./bnr.: Midtre Gauldal kommune: 1/1, 1/36, 2/1.

Naturreservatet dekker et totalareal på ca. 1 198 dekar. Grensene for naturreservatet går fram av kart datert Klima- og miljødepartementet november 2016. De nøyaktige grensene for naturreservatet skal avmerkes i marka. Knekkpunktene skal koordinatfestes.

Verneforskriften med kart oppbevares i Midtre Gauldal kommune, hos Fylkesmannen i Sør-Trøndelag, i Miljødirektoratet og i Klima- og miljødepartementet.

**§ 3. (vernebestemmelser)**

I naturreservatet må ingen foreta noe som forringer verneverdiene angitt i verneformålet.

I naturreservatet gjelder følgende vernebestemmelser:

- Vegetasjonen, herunder døde busker og trær, er vernet mot skade og ødeleggelse. Det er forbudt å fjerne planter og sopp (inkludert lav) eller deler av disse fra naturreservatet. Planting eller såing av trær og annen vegetasjon er forbudt.
- Dyrelivet, herunder reirplasser og hiområder, er vernet mot skade, ødeleggelse og unødig forstyrrelse. Utsetting av dyr er forbudt.
- Det må ikke iverksettes tiltak som kan endre naturmiljøet, som f.eks. oppføring av bygninger, anlegg, gjerder, andre varige eller midlertidige innretninger, parkering av campingvogner, brakker e.l., framføring av luftledninger, jordkabler, kloakkledninger, bygging av veier, drenering eller annen form for tørrlegging, uttak, oppfylling eller lagring av masse, utføring av kloakk eller andre konsentrerte forurensningstilførsler, henleggelse av avfall, gjødsling, kalking eller bruk av kjemiske bekjempingsmidler. Forsøpling er forbudt. Opplistingen av tiltak er ikke uttømmende.
- Bruk av naturreservatet til idrettsarrangementer eller andre større arrangementer er forbudt.

**§ 4. (generelle unntak fra vernebestemmelsene)**

Vernebestemmelsene i § 3 annet ledd er ikke til hinder for:

- Sanking av bær og matsopp.
- Jakt, fangst og fiske i samsvar med gjeldende lovverk.
- Felling av store rovdyr i samsvar med gjeldende lovverk.
- Beiting.
- Vedlikehold av eksisterende bygninger, veier og andre anlegg og innretninger i henhold til tilstand på vernetidspunktet.
- Oppsetting av midlertidige, mobile jakttårn for storviltjakt.
- Skånsomt uttak av småvirke for enkelt friluftsliv og bålbrenning på stedet. Tørr gran og tørr furu (gadd) skal ikke felles.



- h) Fjerning av mindre mengder kvist i forbindelse med storviltjakt.
- i) Rydding av eksisterende stier, dvs. fjerning av greiner og kvist over stien.
- j) Utsetting av saltstein.

**§ 5. (regulering av ferdsel)**

All ferdsel skal skje varsomt og ta hensyn til vegetasjon, dyreliv og kulturminner.

I naturreservatet gjelder følgende bestemmelser om ferdsel:

- a) Motorferdsel til lands og til vanns er forbudt, herunder landing og start med luftfartøy.
- b) Utenom eksisterende veger og stier er bruk av sykkel og hest og kjerre samt ridning forbudt.

**§ 6. (generelle unntak fra ferdselsbestemmelsene)**

Ferdselsbestemmelsene i § 5 er ikke til hinder for gjennomføring av militær operativ virksomhet og tiltak i forbindelse med ambulanse-, politi-, brannvern-, rednings- og oppsynsvirksomhet, samt gjennomføring av skjøtsels- og forvaltningsoppgaver som er bestemt av forvaltningsmyndigheten. Unntaket gjelder ikke øvingsvirksomhet.

Ferdselsbestemmelsene i § 5 annet ledd er ikke til hinder for:

- a) Nødvendig motorferdsel i forbindelse med uttransport av syke og skadde bufe. Kjøretøy som benyttes skal være skånsomt mot markoverflaten. Det skal gis melding til ansvarlig oppsyn for verneområdet i forkant av kjøring.
- b) Nødvendig uttransport av felt elg og hjort med lett beltekjøretøy som ikke setter varige spor i terrenget, samt med lett terrengkjøretøy på eksisterende kjøretraseer i henhold til vernekart.
- c) Bruk av lett terrengkjøretøy i jordbruksnæring på eksisterende kjøretraseer i henhold til vernekart.
- d) Landing og start med Forsvarets luftfartøy.

**§ 7. (spesifiserte dispensasjonsbestemmelser)**

Forvaltningsmyndigheten kan etter søknad gi dispensasjon til:

- a) Avgrenset bruk av reservatet for aktiviteter nevnt i § 3 d.
- b) Istandsetting, vedlikehold og skjøtsel av kulturminner.
- c) Tiltak i forbindelse med forvaltning av vilt og fisk, og nødvendig motorferdsel for å utføre slike tiltak.
- d) Nødvendig uttransport av felt elg og hjort med annet kjøretøy enn lett beltekjøretøy som nevnt i § 6 annet ledd b.
- e) Nødvendig motorferdsel for transport av ved, materialer og utstyr til eksisterende hytter og setre øst for naturreservatet.
- f) Motorisert uttransport av tømmer på snødekt mark fra skog øst for naturreservatet.
- g) Merking, rydding og vedlikehold av eksisterende stier, løyper og gamle ferdselsveier.
- h) Bruk av reservatet til aktiviteter i forbindelse med miljøtilpasset reiselivsvirksomhet i samsvar plan godkjent av forvaltningsmyndigheten.
- i) Oppsetting av gjerder i forbindelse med beiting.
- j) Oppsetting av nye permanente jakttårn.
- k) Nødvendig motorferdsel i forbindelse med aktiviteter etter § 4 e og j og § 7 b, i og j.

**§ 8. (generelle dispensasjonsbestemmelser)**

Forvaltningsmyndigheten kan gjøre unntak fra forskriften dersom det ikke strider mot vernevedtakets formål og ikke kan påvirke verneverdiene nevneverdig, eller dersom sikkerhetshensyn eller hensynet til vesentlige samfunnsinteresser gjør det nødvendig, jf. naturmangfoldloven § 48.

**§ 9. (skjøtsel)**

Forvaltningsmyndigheten, eller den forvaltningsmyndigheten bestemmer, kan iverksette tiltak for å opprettholde eller oppnå den natur- eller kulturtilstand som er formålet med vernet, jf. naturmangfoldloven § 47.

**§ 10. (forvaltningsplan)**

Det kan utarbeides forvaltningsplan med nærmere retningslinjer for forvaltning av naturreservatet. Forvaltningsplanen kan inneholde nærmere retningslinjer for gjennomføring av skjøtsel.

**§ 11. (forvaltningsmyndighet)**

Miljødirektoratet fastsetter hvem som skal ha forvaltningsmyndighet etter denne forskriften.

**§ 12. (ikrafttredelse)**

Denne forskriften trer i kraft straks.

**25. nov. Nr. 1371 2016**

**Forskrift om vern av Grytelva naturreservat, Hitra kommune, Sør-Trøndelag**

**Hjemmel:** Fastsatt ved kgl.res. 25. november 2016 med hjemmel i lov 19. juni 2009 nr. 100 om forvaltning av naturens mangfold (naturmangfoldloven) § 34, jf. § 37 og § 62. Fremmet av Klima- og miljødepartementet. Kunngjort 28. november 2016 kl. 16.10.

**§ 1. (formål)**

Formålet med naturreservatet er å bevare et naturskogsområde med frodig kystfuruskog med innslag av hasselskog og med en rik flora som har særskilt betydning for biologisk mangfold.

Det er en målsetting å beholde verneverdiene i mest mulig urørt tilstand, og eventuelt videreutvikle dem.

**§ 2.** *(geografisk avgrensning)*

Naturreservatet berører følgende gnr./bnr.: Hitra kommune: 34/1, 34/2, 34/6, 35/2, 35/4, 35/5, 45/1, 45/3, 45/8, 45/9, 45/1–5 (felleseie).

Naturreservatet dekker et totalareal på ca. 3 418 dekar. Grensene for naturreservatet går fram av kart datert Klima- og miljødepartementet november 2016. De nøyaktige grensene for naturreservatet skal avmerkes i marka. Knekkpunktene skal koordinatfestes.

Verneforskriften med kart oppbevares i Hitra kommune, hos Fylkesmannen i Sør-Trøndelag, i Miljødirektoratet og i Klima- og miljødepartementet.

**§ 3.** *(vernebestemmelser)*

I naturreservatet må ingen foreta noe som forringer verneverdiene angitt i verneformålet.

I naturreservatet gjelder følgende vernebestemmelser:

- a) Vegetasjonen, herunder døde busker og trær, er vernet mot skade og ødeleggelse. Det er forbudt å fjerne planter og sopp (inkludert lav) eller deler av disse fra naturreservatet. Planting eller såing av trær og annen vegetasjon er forbudt.
- b) Dyrelivet, herunder reirplasser og hiområder, er vernet mot skade, ødeleggelse og unødig forstyrrelse. Utsetting av dyr er forbudt.
- c) Det må ikke iverksettes tiltak som kan endre naturmiljøet, som f.eks. oppføring av bygninger, anlegg, gjerdar, andre varige eller midlertidige innretninger, parkering av campingvogner, brakker e.l., framføring av luftledninger, jordkabler, kloakkledninger, bygging av veier, drenering eller annen form for tørrlegging, uttak, oppfylling eller lagring av masse, utføring av kloakk eller andre konsentrerte forurensningstilførsler, henleggelse av avfall, gjødsling, kalking eller bruk av kjemiske bekjempingsmidler. Forsøpling er forbudt. Opplistingen av tiltak er ikke uttømmende.
- d) Bruk av naturreservatet til idrettsarrangementer eller andre større arrangementer er forbudt.

**§ 4.** *(generelle unntak fra vernebestemmelsene)*

Vernebestemmelsene i § 3 annet ledd er ikke til hinder for:

- a) Sanking av bær og matsopp.
- b) Jakt, fangst og fiske i samsvar med gjeldende lovverk.
- c) Felling av store rovdyr i samsvar med gjeldende lovverk.
- d) Beiting.
- e) Vedlikehold av eksisterende bygninger, veier og andre anlegg og innretninger i henhold til tilstand på vernetidspunktet.
- f) Oppsetting av midlertidige, mobile jakttårn for storviltjakt.
- g) Skånsomt uttak av småvirke for enkelt friluftsliv og bål på stedet. Tørr furu (gadd) skal ikke felles.
- h) Fjerning av mindre mengder kvist i forbindelse med storviltjakt.
- i) Rydding av eksisterende stier, dvs. fjerning av greiner og nedfall over stien.
- j) Utsetting av saltsteiner.

**§ 5.** *(regulering av ferdsel)*

All ferdsel skal skje varsomt og ta hensyn til vegetasjon, dyreliv og kulturminner.

I naturreservatet gjelder følgende bestemmelser om ferdsel:

- a) Motorferdsel til lands og til vanns er forbudt, herunder landing og start med luftfartøy.
- b) Utenom eksisterende veger og stier er bruk av sykkel og hest og kjerre samt ridning forbudt.

**§ 6.** *(generelle unntak fra ferdselsbestemmelsene)*

Ferdselsbestemmelsene i § 5 er ikke til hinder for gjennomføring av militær operativ virksomhet og tiltak i forbindelse med ambulanse-, politi-, brannvern-, rednings- og oppsynsvirksomhet, samt gjennomføring av skjøtsels- og forvaltningsoppgaver som er bestemt av forvaltningsmyndigheten. Unntaket gjelder ikke øvingsvirksomhet.

Ferdselsbestemmelsene i § 5 annet ledd er ikke til hinder for:

- a) Nødvendig motorferdsel i forbindelse med uttransport av syke og skadde bufe. Kjøretøy som benyttes skal være skånsomt mot markoverflaten. Det skal gis melding til ansvarlig oppsyn for verneområdet i forkant av kjøring.
- b) Nødvendig uttransport av felt elg og hjort med lett beltekjøretøy som ikke setter varige spor i terrenget, samt med lett terrengkjøretøy på eksisterende kjøretraseer i henhold til vernekart.
- c) Landing og start med Forsvarets luftfartøy.

**§ 7.** *(spesifiserte dispensasjonsbestemmelser)*

Forvaltningsmyndigheten kan etter søknad gi dispensasjon til:

- a) Avgrenset bruk av reservatet for aktiviteter nevnt i § 3 d.
- b) Istandsetting, vedlikehold og skjøtsel av kulturminner.
- c) Tiltak i forbindelse med forvaltning av vilt og fisk, og nødvendig motorferdsel for å utføre slike tiltak.
- d) Merking, rydding og vedlikehold av eksisterende stier, løyper og gamle ferdselsveier.
- e) Oppsetting av gjerdar i forbindelse med beiting.

- f) Ridning.
- g) Nødvendig uttransport av felt elg og hjort utenom eksisterende kjøretraseer, med annet kjøretøy enn lett beltekjøretøy som nevnt i § 6 annet ledd b.
- h) Nødvendig motorferdsel på snødekt mark langs anvist trasé i forbindelse med skogsdrift i bakenforliggende terreng.
- i) Nødvendig motorferdsel i forbindelse med aktiviteter etter § 4 e og j og § 7 b og e.

**§ 8. (generelle dispensasjonsbestemmelser)**

Forvaltningsmyndigheten kan gjøre unntak fra forskriften dersom det ikke strider mot vernevedtakets formål og ikke kan påvirke verneverdiene nevneverdig, eller dersom sikkerhetshensyn eller hensynet til vesentlige samfunnsinteresser gjør det nødvendig, jf. naturmangfoldloven § 48.

**§ 9. (skjøtsel)**

Forvaltningsmyndigheten, eller den forvaltningsmyndigheten bestemmer, kan iverksette tiltak for å opprettholde eller oppnå den natur- eller kulturtilstand som er formålet med vernet, jf. naturmangfoldloven § 47.

**§ 10. (forvaltningsplan)**

Det kan utarbeides forvaltningsplan med nærmere retningslinjer for forvaltning av naturreservatet. Forvaltningsplanen kan inneholde nærmere retningslinjer for gjennomføring av skjøtsel.

**§ 11. (forvaltningsmyndighet)**

Miljødirektoratet fastsetter hvem som skal ha forvaltningsmyndighet etter denne forskriften. Samiske interesser skal ivaretas i den forvaltningsordning som etableres.

**§ 12. (ikrafttredelse)**

Denne forskriften trer i kraft straks. Samtidig oppheves forskrift 31. august 2001 nr. 974 om fredning av Grytelva naturreservat, Hitra kommune, Sør-Trøndelag.

## 25. nov. Nr. 1372 2016

### Forskrift om vern av Seterelva naturreservat, Osen kommune, Sør-Trøndelag

**Hjemmel:** Fastsett ved kgl.res. 25. november 2016 med hjemmel i lov 19. juni 2009 nr. 100 om forvaltning av naturens mangfold (naturmangfoldloven) § 34, jf. 37 og § 62. Fremmet av Klima- og miljødepartementet. Kunngjort 28. november 2016 kl. 16.10.

**§ 1. (formål)**

Formålet med naturreservatet er å bevare en lokalitet med truet natur i form av naturtypen kystgranskog, og med truet, sjelden og sårbar natur i form av en rik og verdifull lavflora, samt å verne en lokalitet med alm.

Det er en målsetting å beholde verneverdiene i mest mulig urørt tilstand, og eventuelt videreutvikle dem.

Formålet med vernet er også bevaring av det samiske naturgrunnlaget.

**§ 2. (geografisk avgrensing)**

Naturreservatet berører følgende gnr./bnr.: Osen kommune: 31/1, 31/2, 31/11.

Naturreservatet dekker et totalareal på ca. 444 dekar. Grensene for naturreservatet går fram av kart datert Klima- og miljødepartementet november 2016. De nøyaktige grensene for naturreservatet skal avmerkes i marka. Knekkpunktene skal koordinatfestes.

Verneforskriften med kart oppbevares i Osen kommune, hos Fylkesmannen i Sør-Trøndelag, i Miljødirektoratet og i Klima- og miljødepartementet.

**§ 3. (vernebestemmelser)**

I naturreservatet må ingen foreta noe som forringer verneverdiene angitt i verneformålet.

I naturreservatet gjelder følgende vernebestemmelser:

- a) Vegetasjonen, herunder døde busker og trær, er vernet mot skade og ødeleggelse. Det er forbudt å fjerne planter og sopp (inkludert lav) eller deler av disse fra naturreservatet. Planting eller såing av trær og annen vegetasjon er forbudt.
- b) Dyrelivet, herunder reirplasser og hiområder, er vernet mot skade, ødeleggelse og unødig forstyrrelse. Utsetting av dyr er forbudt.
- c) Det må ikke iverksettes tiltak som kan endre naturmiljøet, som f.eks. oppføring av bygninger, anlegg, gjerder, andre varige eller midlertidige innretninger, parkering av campingvogner, brakker e.l., framføring av luftledninger, jordkabler, kloakkledninger, bygging av veier, drenering eller annen form for tørrlegging, uttak, oppfylling eller lagring av masse, utføring av kloakk eller andre konsentrerte forurensningstilførsler, henleggelse av avfall, gjødsling, kalking eller bruk av kjemiske bekjempingsmidler. Forsøpling er forbudt. Opplistingen av tiltak er ikke uttømmende.
- d) Bruk av naturreservatet til idrettsarrangementer eller andre større arrangementer er forbudt.

**§ 4. (generelle unntak fra vernebestemmelsene)**

Vernebestemmelsene i § 3 annet ledd er ikke til hinder for:

- a) Sanking av bær og matsopp.

- b) Jakt, fangst og fiske i samsvar med gjeldende lovverk.
- c) Felling av store rovdyr i samsvar med gjeldende lovverk.
- d) Beiting.
- e) Vedlikehold av eksisterende bygninger, veier og andre anlegg og innretninger i henhold til tilstand på vernetidspunktet.
- f) Oppsetting av midlertidige, mobile jakttårn for storviltjakt.
- g) Skånsomt uttak av småvirke for enkelt friluftsliv og bålbrenning på stedet. Tørr gran og tørr furu (gadd) skal ikke felles.
- h) Fjerning av mindre mengder kvist i forbindelse med storviltjakt.
- i) Rydding av eksisterende stier, dvs. fjerning av greiner og kvist over stien.
- j) Utsetting av saltstein.
- k) Nødvendig fjerning av trær og annen vegetasjon som har falt i elva når dette hindrer fiskens vandring eller utøvelse av fiske.
- l) Skjæring av skohøy, uttak av ris til gammer og uttak av materialer til duodji (tradisjonell samisk husflid) og tradisjonelle samiske bruksgjenstander, herunder uttak av rikuler på bjørk. Bestemmelsene gjelder ikke skjæring eller uttak av plantearter som står på den til enhver tid gjeldende norske rødliste eller uttak av særegne vekstformer som rikuler på andre trær enn bjørk.

#### § 5. (regulering av ferdsel)

All ferdsel skal skje varsomt og ta hensyn til vegetasjon, dyreliv og kulturminner.

I naturreservatet gjelder følgende bestemmelser om ferdsel:

- a) Motorferdsel til lands og til vanns er forbudt, herunder landing og start med luftfartøy.
- b) Utenom eksisterende veger og stier er bruk av sykkel og hest og kjerre samt ridning forbudt.

#### § 6. (generelle unntak fra ferdselsbestemmelsene)

Ferdselsbestemmelsene i § 5 er ikke til hinder for gjennomføring av militær operativ virksomhet og tiltak i forbindelse med ambulanse-, politi-, brannvern-, rednings- og oppsynsvirksomhet, samt gjennomføring av skjøtsels- og forvaltningsoppgaver som er bestemt av forvaltningsmyndigheten. Unntaket gjelder ikke øvingsvirksomhet.

Ferdselsbestemmelsene i § 5 annet ledd er ikke til hinder for:

- a) Nødvendig motorferdsel i forbindelse med uttransport av syke og skadde bufe. Kjøretøy som benyttes skal være skånsomt mot markoverflaten. Det skal gis melding til ansvarlig oppsyn for verneområdet i forkant av kjøring.
- b) Nødvendig uttransport av felt elg og hjort med lett beltekjøretøy som ikke setter varige spor i terrenget og med lett terrengkjøretøy eller traktor langs eksisterende traktorvei, samt etter fast kjøretrase i forlengelse av traktorveien med lett terrengkjøretøy.
- c) Nødvendig motorferdsel på snødekt mark i forbindelse med reindrift. Leiekjørere for reineiere eller reindriftsansvarlig må medbringe skriftlig dokumentasjon for avtale med oppdragsgiver.
- d) Landing og start med Forsvarets luftfartøy.

#### § 7. (spesifiserte dispensasjonsbestemmelser)

Forvaltningsmyndigheten kan etter søknad gi dispensasjon til:

- a) Avgrenset bruk av reservatet for aktiviteter nevnt i § 3 d.
- b) Istandsetting, vedlikehold og skjøtsel av kulturminner.
- c) Tiltak i forbindelse med forvaltning av vilt og fisk, og nødvendig motorferdsel for å utføre slike tiltak.
- d) Nødvendig uttransport av felt elg og hjort med annet kjøretøy enn lett beltekjøretøy som nevnt i § 6 annet ledd b.
- e) Merking, rydding og vedlikehold av eksisterende stier, løyper og gamle ferdselsveier.
- f) Nødvendig bruk av lett terrengkjøretøy på barmark og helikopter ved utøvelse av reindrift.
- g) Reindriftras nødvendige uttak av bjørk til brensel og for vedlikehold av lovlige oppsatte reingjerder og annet reindriftsutstyr, i samsvar med forvaltningsplan.
- h) Oppsetting av gjerder i forbindelse med beiting.
- i) Nødvendig motorferdsel i forbindelse med aktiviteter etter § 4 e, j og k, og § 7 b og h.

For reindriften kan det gis flerårige tillatelser som koordineres med og tas inn i distriktsplan i henhold til reindriftsloven.

#### § 8. (generelle dispensasjonsbestemmelser)

Forvaltningsmyndigheten kan gjøre unntak fra forskriften dersom det ikke strider mot vernevedtakets formål og ikke kan påvirke verneverdiene nevneverdig, eller dersom sikkerhetshensyn eller hensynet til vesentlige samfunnsinteresser gjør det nødvendig, jf. naturmangfoldloven § 48.

#### § 9. (skjøtsel)

Forvaltningsmyndigheten, eller den forvaltningsmyndigheten bestemmer, kan iverksette tiltak for å opprettholde eller oppnå den natur- eller kulturtilstand som er formålet med vernet, jf. naturmangfoldloven § 47.

**§ 10. (forvaltningsplan)**

Det kan utarbeides forvaltningsplan med nærmere retningslinjer for forvaltning av naturreservatet. Forvaltningsplanen kan inneholde nærmere retningslinjer for gjennomføring av skjøtsel.

**§ 11. (forvaltningsmyndighet)**

Miljødirektoratet fastsetter hvem som skal ha forvaltningsmyndighet etter denne forskriften. Samiske interesser skal ivaretas i den forvaltningsordning som etableres.

**§ 12. (ikrafttredelse)**

Denne forskriften trer i kraft straks. Samtidig oppheves forskrift 31. august 2001 nr. 966 om fredning av Seterelva naturreservat, Osen kommune, Sør-Trøndelag.

**25. nov. Nr. 1373 2016****Forskrift om vern av Prestaksla naturreservat, Nesset kommune, Møre og Romsdal**

**Heimel:** Fastsett ved kgl.res. 25. november 2016 med heimel i lov 19. juni 2009 nr. 100 om forvaltning av naturens mangfold (naturmangfoldloven) § 34, jf. § 37 og § 62. Fremja av Klima- og miljødepartementet. Kunngjort 28. november 2016 kl. 16.10.

**§ 1. (føremål)**

Føremålet med naturreservatet er å bevare eit tilnærma urørt naturområde som har mykje å seie for biologisk mangfald. Høgdegradienten bidrar til eit stort mangfald av arter. Nedst er det artsrik lågurtskog, rike hasselkratt og annan edellauvskog med innslag av alm og ask. I midtre delar er det gammal skog med furu, osp og bjørk. Her er store mengder daud ved. Øvst er bjørk dominerande treslag. Området er representativt for naturleg skogdynamikk på Vestlandet med gamle tre, stormfellingdynamikk og påfølgjande lauvtreoppslag.

Det er eit mål å ta vare på verneverdiane i mest mogleg urørt tilstand, og eventuelt vidareutvikle dei.

**§ 2. (geografisk avgrensing)**

Naturreservatet omfattar følgjande gnr./bnr.: Nesset kommune: 59/1, 59/3, 59/16, 60/1 og 60/2.

Naturreservatet dekker eit totalareal på ca. 1 457 dekar. Grensene for naturreservatet går fram av kart datert Klima- og miljødepartementet november 2016. Dei nøyaktige grensene for naturreservatet skal merkast av i marka. Knekkpunkta skal koordinatfestast.

Verneforskrifta med kart skal oppbevarast i Nesset kommune, hjå Fylkesmannen i Møre og Romsdal, i Miljødirektoratet og i Klima- og miljødepartementet.

**§ 3. (vernereglar)**

I naturreservatet må ingen gjere noko som skadar verneverdiane som er nemnd i føremålet med vernet.

I naturreservatet gjeld følgjande vernereglar:

- Vegetasjonen, medrekna daude buskar og tre, er verna mot skade og øydelegging. Det er forbode å fjerne plantar, sopp og lav eller delar av desse frå naturreservatet. Planting eller såing av tre eller annan vegetasjon er forbode.
- Dyrelivet, medrekna reirplassar og hionråde, er verna mot skade, øydelegging og unødig forstyring. Utsetting av dyr er forbode.
- Det må ikkje settast i gong tiltak som kan endre naturmiljøet, som t.d. oppføring av bygningar, anlegg, gjerde, andre varige eller mellombelse innretningar, parkering av campingvogner, brakker e.l., framføring av luftleidningar, jordkablar, kloakkleidningar, bygging av vegar, drenering eller anna form for tørrlegging, uttak, oppfylling og lagring av masse, utføring av kloakk eller andre konsentrerte tilførsler av forureining, tømning av avfall, gjødsling, kalking eller bruk av kjemiske plantevern- eller skadedyrmiddel. Forsøpling er forbode. Oppistinga av tiltak er ikkje uttømmende.
- Bruk av naturreservatet til teltleirar, idrettsarrangement eller andre større arrangement er forbode.

**§ 4. (generelle unntak frå vernereglane)**

Vernereglane i § 3 andre ledd er ikkje til hinder for:

- Sanking av bær og matsopp.
- Jakt og fangst i samsvar med gjeldande lovverk.
- Skadefelling av store rovdyr i samsvar med gjeldande lovverk.
- Oppsetting av mellombelse, mobile jakttårn for storviltjakt.
- Beiting.
- Merking og vedlikehald av eksisterande stiar vist på vernekartet.
- Brenning av bål med tørrkvist eller ved som er boren til staden, i samsvar med gjeldande lovverk.
- Vedlikehald av eksisterande bygningar, vegar og andre anlegg og innretningar i samsvar med tilstand på vernetidspunktet.
- Kantrydding i tryggleikssona til fylkesvegen.
- Drift og vedlikehald, samt naudsynt istandsetting ved akutt utfall på eksisterande energi- og kraftanlegg.
- Oppgradering eller fornying av eksisterande kraftleidningar for heving av spenningsnivå og auking av linetverrsnitt når dette ikkje krev vesentlege fysiske endringar i høve til verneføremålet.

**§ 5. (regulering av ferdsel)**

All ferdsel skal skje varsamt og ta omsyn til vegetasjon, dyreliv og kulturminne.

I naturreservatet gjeld følgjande reglar om ferdsel:

- a) Motorferdsel er forbode, medrekna landing og start med luftfartøy
- b) Utanom stiane vist på vernekartet, er bruk av sykkel, hest og kjerre samt riding forbode.

**§ 6. (generelle unntak frå reglane om ferdsel)**

Ferdselsreglane i § 5 er ikkje til hinder for gjennomføring av militær operativ verksemd og tiltak i samband med ambulanse-, politi-, brannvern-, rednings- og oppsynsverksemd, samt gjennomføring av skjøtsels- eller forvaltingsoppgåver som er vedteke av forvaltingsstyresmakta. Unntaket gjeld ikkje øvingsverksemd.

Ferdselsreglane i § 5 andre ledd er ikkje til hinder for:

- a) Naudsynt motorferdsel i samband med uttransport av sjuke og skadde bufe. Køyretøy som blir nytta skal vere skånsame mot markoverflata. Ein skal gje melding til ansvarleg oppsyn for verneområdet i forkant av slik køyring.
- b) Naudsynt motorferdsel i samband med akutt utfall på eksisterande energi- og kraftanlegg. Det skal i etterkant sendast melding til forvaltingsstyresmakta.
- c) Naudsynt uttransport av felt elg og hjort med lett beltekøyretøy som ikkje set varige spor i terrenget.
- d) Landing og start med Forsvarets luftfartøy.

**§ 7. (spesifiserte dispensasjonsreglar)**

Forvaltingsstyresmakta kan etter søknad gi dispensasjon til:

- a) Avgrensa bruk av reservatet for aktivitetar nemnd i § 3 d).
- b) Hogst og uttak av gran, platanlønn og andre framande treslag.
- c) Oppgradering eller fornying av kraftleidningar som ikkje fell inn under § 4.
- d) Istandsetting og vedlikehald av kulturminne.
- e) Oppføring av gjerde og samleanlegg for beite.
- f) Utsetting av saltslikkestein.
- g) Nødvendig motorferdsel i samband med drift, vedlikehald, oppgradering og fornying av kraftleidningar.
- h) Nødvendig motorferdsel i forbindelse med aktivitetar etter § 4 i og j, og § 7 b, d, e og f.

**§ 8. (generelle dispensasjonsreglar)**

Forvaltingsstyresmakta kan gjere unntak frå forskrifta dersom tiltaket ikkje er i strid med vernevedtaket sitt føremål og ikkje kan påverka verneverdiane nemneverdig, eller dersom tryggleiksomsyn og omsyn til vesentlege samfunnsinteresser gjer det naudsynt, jf. naturmangfoldloven § 48.

**§ 9. (skjøtsel)**

Forvaltingsstyresmakta, eller den forvaltingsstyresmakta bestemmer, kan setje i verk tiltak for å oppretthalde eller oppnå den natur- eller kulturtilstanden som er føremålet med vernet, jf. naturmangfoldlova § 47.

**§ 10. (forvaltingsplan)**

Det skal utarbeidast forvaltingsplan med nærare retningslinjer for forvaltning av naturreservatet. Forvaltingsplanen kan innehalde nærare retningslinjer for gjennomføring av skjøtsel.

**§ 11. (forvaltingsstyresmakt)**

Miljødirektoratet fastset kven som skal vere forvaltingsstyresmakt etter denne forskrifta.

**§ 12. (ikraftsetjing)**

Denne forskrifta trer i kraft straks. Samtidig blir forskrift 5. mars 2010 nr. 333 om vern av Prestaksla naturreservat, Nesset kommune, Møre og Romsdal oppheva.

**25. nov. Nr. 1374 2016****Forskrift om vern av Gammeldalsberget naturreservat, Tynset kommune, Hedmark**

**Hjemmel:** Fastsatt ved kgl.res. 25. november 2016 med hjemmel i lov 19. juni 2009 nr. 100 om forvaltning av naturens mangfold (naturmangfoldloven) § 34, jf. § 37 og § 62. Fremmet av Klima- og miljødepartementet. Kunngjort 28. november 2016 kl. 16.10.

**§ 1. (formål)**

Formålet med naturreservatet er å bevare et område med ulike typer gammel barskog som har innslag av kilde- og høgstaudeskog og som har særskilt betydning for biologisk mangfold ved at det inneholder og har potensial for kravfulle og rødlistede plante- og sopparter.

Det er en målsetting å beholde verneverdiene i mest mulig urørt tilstand, og eventuelt videreutvikle dem.

**§ 2. (geografisk avgrensning)**

Naturreservatet berører følgende gnr./bnr.: Tynset kommune: 36/18, 40/134, 44/185, 50/1, 50/6, 51/1, 54/1, 55/1, 56/1, 56/2, 61/6, 63/2, 63/34, 70/10, 70/11, 71/7, 71/9, 71/16, 71/18, 71/22, 71/35, 71/37, 71/66, 71/74, 71/83, 71/95, 71/111, 71/175, 71/195, 71/217, 71/234, 71/544, 72/18, 75/8, 90/1, 91/19, 91/48.

Naturrestatet dekker et totalareal på ca. 3 213 dekar. Grensene for naturrestatet går fram av kart datert Klima- og miljødepartementet november 2016. De nøyaktige grensene for naturrestatet skal avmerkes i marka. Knekkpunktene skal koordinatfestes.

Verneforskriften med kart oppbevares i Tynset kommune, hos Fylkesmannen i Hedmark, i Miljødirektoratet og i Klima- og miljødepartementet.

### § 3. (vernebestemmelser)

I naturrestatet må ingen foreta seg noe som forringer verneverdiene angitt i verneformålet.

I naturrestatet gjelder følgende bestemmelser:

- a) Vegetasjonen, herunder døde busker og trær, er vernet mot skade og ødeleggelse. Det er forbudt å fjerne planter og sopp (inkludert lav) eller deler av disse fra reservatet. Planting eller såing av trær og annen vegetasjon er forbudt.
- b) Dyrelivet, herunder reirplasser og hiområder, er vernet mot skade, ødeleggelse og unødig forstyrrelse. Utsetting av dyr er forbudt.
- c) Det må ikke iverksettes tiltak som kan endre naturmiljøet, som f.eks. oppføring av bygninger, anlegg, gjerder, eller andre varige eller midlertidige innretninger, parkering av campingvogner, brakker o.l., opplag av båter, framføring av luftledninger, jordkabler og kloakkledninger, bygging av veier, drenering og annen form for tørrlegging, uttak, oppfylling og lagring av masse, utslipp av kloakk eller andre konsentrerte forurensningstilførsler, henleggelse av avfall, gjødsling, kalking og bruk av kjemiske bekjempingsmidler. Forsøpling er forbudt. Opplistingen av tiltak er ikke uttømmende.
- d) Bruk av naturrestatet til idrettsarrangementer eller andre større arrangementer er forbudt.

### § 4. (generelle unntak fra vernebestemmelsene)

Vernebestemmelsene i § 3 annet ledd er ikke til hinder for:

- a) Sanking av bær og matsopp.
- b) Jakt, fangst og fiske i samsvar med gjeldende lovverk.
- c) Felling av store rovdyr i samsvar med gjeldende lovverk.
- d) Beiting.
- e) Bålbrenning med tørrkvist fra bakken eller medbrakt ved, i samsvar med gjeldende lovverk.
- f) Vedlikehold av veien til Bjørkkjølvollen, avmerket på vernekartet, herunder rydding av sideterreng inntil 6 meter fra vegens midtlinje.
- g) Merking og vedlikehold av Kjølveien, avmerket på vernekartet.
- h) Utsetting av saltsteiner.

### § 5. (regulering av ferdsel)

All ferdsel skal skje varsomt og ta hensyn til vegetasjon, dyreliv og kulturminner.

I naturrestatet gjelder følgende bestemmelser om ferdsel:

- a) Motorferdsel er forbudt, herunder landing og start med luftfartøy.
- b) Bruk av sykkel og hest og kjerre samt ridning er forbudt.

### § 6. (generelle unntak fra ferdselsbestemmelsene)

Ferdselsbestemmelsene i § 5 er ikke til hinder for gjennomføring av militær operativ virksomhet og tiltak i forbindelse med ambulanse-, politi-, brannvern-, rednings- og oppsynsvirksomhet, samt gjennomføring av skjøtsels- og forvaltningsoppgaver som er bestemt av forvaltningsmyndigheten. Unntaket gjelder ikke øvingsvirksomhet.

Ferdselsbestemmelsene i § 5 annet ledd er ikke til hinder for:

- a) Nødvendig motorferdsel i forbindelse med uttransport av syke og skadde bufe. Kjøretøy som benyttes skal være skånsomt mot markoverflaten. Det skal gis melding til ansvarlig oppsyn for verneområdet i forkant av kjøringen.
- b) Uttransport av felt elg og hjort med lett beltekjøretøy som ikke setter varige spor i terrenget.
- c) Landing og start med Forsvarets luftfartøy.
- d) Motorisert ferdsel, bruk av sykkel og av hest og kjerre samt ridning på veien til Bjørkkjølvollen, avmerket på vernekartet.
- e) Sykling på stien Kjølveien, avmerket på vernekartet.
- f) Bruk av hest i beitetilsyn.

### § 7. (spesifiserte dispensasjonsbestemmelser)

Forvaltningsmyndighetene kan etter søknad gi dispensasjon til:

- a) Avgrenset bruk av reservatet for aktiviteter nevnt i § 3 nr. 4.
- b) Istandsetting, vedlikehold og skjøtsel av kulturminner.
- c) Oppsetting og vedlikehold av gjerder i forbindelse med beiting.
- d) Nødvendig motorferdsel i forbindelse med aktiviteter etter § 4 h og § 7 b og c.

### § 8. (generelle dispensasjonsbestemmelser)

Forvaltningsmyndigheten kan gjøre unntak fra forskriften dersom det ikke strider mot vernevedtakets formål og ikke kan påvirke verneverdiene nevneverdig, eller dersom sikkerhetshensyn eller hensynet til vesentlige samfunnsinteresser gjør det nødvendig, jf. naturmangfoldloven § 48.

**§ 9. (skjøtsel)**

Forvaltningsmyndigheten, eller den forvaltningsmyndigheten bestemmer, kan iverksette tiltak for å opprettholde eller oppnå den natur- eller kulturtilstand som er formålet med vernet, jf. naturmangfoldloven § 47.

**§ 10. (forvaltningsplan)**

Det kan utarbeides forvaltningsplan med nærmere retningslinjer for forvaltning av naturreservatet. Forvaltningsplanen kan inneholde nærmere retningslinjer for gjennomføring av skjøtsel.

**§ 11. (forvaltningsmyndighet)**

Miljødirektoratet fastsetter hvem som skal ha forvaltningsmyndighet etter denne forskriften.

**§ 12. (ikrafttredelse)**

Denne forskriften trer i kraft straks.

Samtidig gjøres følgende endring i forskrift 22. desember 1989 nr. 1383 om fredning for Gammeldalen naturreservat, Tynset kommune, Hedmark:

Punkt II andre ledd og tredje ledd skal lyde:

Naturreservatet dekker et areal på ca. 17 155.

Grensene for naturreservatet og avgrensning av et kjerneområde framgår av kart datert Klima- og miljødepartementet november 2016. Verneforskriften med kart oppbevares i Tynset kommune, hos Fylkesmannen i Hedmark, i Miljødirektoratet og i Klima- og miljødepartementet.

**25. nov. Nr. 1375 2016****Forskrift om vern av Solfrittikroken naturreservat, Stor-Elvdal kommune, Hedmark**

**Hjemmel:** Fastsatt ved kgl.res. 25. november 2016 med hjemmel i lov 19. juni 2009 nr. 100 om forvaltning av naturens mangfold (naturmangfoldloven) § 34, jf. § 37 og § 62. Fremmet av Klima- og miljødepartementet. Kunngjort 28. november 2016 kl. 16.10.

**§ 1. (formål)**

Formålet med naturreservatet er å bevare et delvis intakt økosystem med gammel granskog som har særskilt betydning for biologisk mangfold ved at det inneholder kravfulle og sårbare plante-, sopp- og lavararter. Områder er svært artsrikt med vegetasjonstyper som rik sumpskog, rik høgstaudeskog, kalkskog og gammel granskog rik på død ved.

Det er en målsetting å beholde verneverdiene i mest mulig urørt tilstand, og eventuelt videreutvikle dem.

**§ 2. (geografisk avgrensning)**

Naturreservatet berører følgende gnr./bnr.: Stor-Elvdal kommune: 12/5.

Naturreservatet dekker et totalareal på ca. 262 dekar. Grensene for naturreservatet går fram av kart datert Klima- og miljødepartementet november 2016. De nøyaktige grensene for naturreservatet skal avmerkes i marka. Knekkpunktene skal koordinatfestes.

Verneforskriften med kart oppbevares i Stor-Elvdal kommune, hos Fylkesmannen i Hedmark, i Miljødirektoratet og i Klima- og miljødepartementet.

**§ 3. (vernebestemmelser)**

I naturreservatet må ingen foreta seg noe som forringer verneverdiene angitt i verneformålet.

I naturreservatet gjelder følgende bestemmelser:

- Vegetasjonen, herunder døde busker og trær, er vernet mot skade og ødeleggelse. Det er forbudt å fjerne planter og sopp (inkludert lav) eller deler av disse fra reservatet. Planting eller såing av trær og annen vegetasjon er forbudt.
- Dyrelivet, herunder reirplasser og hiområder, er vernet mot skade, ødeleggelse og unødig forstyrrelse. Utsetting av dyr er forbudt.
- Det må ikke iverksettes tiltak som kan endre naturmiljøet, som f.eks. oppføring av bygninger, anlegg, gjerder, eller andre varige eller midlertidige innretninger, parkering av campingvogner, brakker o.l., opplag av båter, framføring av luftledninger, jordkabler og kloakkledninger, bygging av veier, drenering og annen form for tørrlegging, uttak, oppfylling og lagring av masse, utslipp av kloakk eller andre konsentrerte forurensningstilførsler, henleggelse av avfall, gjødsling, kalking og bruk av kjemiske bekjempingsmidler. Forsøpling er forbudt. Opplistingen av tiltak er ikke uttømmende.
- Bruk av naturreservatet til idrettsarrangementer eller andre større arrangementer er forbudt.

**§ 4. (generelle unntak fra vernebestemmelsene)**

Vernebestemmelsene i § 3 annet ledd er ikke til hinder for:

- Sanking av bær og matsopp.
- Jakt, fangst og fiske i samsvar med gjeldende lovverk.
- Felling av store rovdyr i samsvar med gjeldende lovverk.
- Beiting.
- Utsetting av saltsteiner.



f) Rydding av vegetasjon som utgjør en sikkerhetsrisiko langs fylkesvei 606.

**§ 5.** *(regulering av ferdsel)*

All ferdsel skal skje varsomt og ta hensyn til vegetasjon, dyreliv og kulturminner.

I naturreservatet gjelder følgende bestemmelser om ferdsel:

- a) Motorferdsel er forbudt, herunder landing og start med luftfartøy.
- b) Bruk av sykkel og hest og kjerre samt ridning er forbudt.

**§ 6.** *(generelle unntak fra ferdselsbestemmelsene)*

Ferdselsbestemmelsene i § 5 er ikke til hinder for gjennomføring av militær operativ virksomhet og tiltak i forbindelse med ambulanse-, politi-, brannvern-, rednings- og oppsynsvirksomhet, samt gjennomføring av skjøtsels- og forvaltningsoppgaver som er bestemt av forvaltningsmyndigheten. Unntaket gjelder ikke øvingsvirksomhet.

Ferdselsbestemmelsene i § 5 annet ledd er ikke til hinder for:

- a) Nødvendig motorferdsel i forbindelse med uttransport av syke og skadde bufe. Kjøretøy som benyttes skal være skånsomt mot markoverflaten. Det skal gis melding til ansvarlig oppsyn for verneområdet før kjøring.
- b) Nødvendig uttransport av felt elg og hjort med lett beltekjøretøy som ikke setter varige spor i terrenget.
- c) Landing og start med Forsvarets luftfartøy.

**§ 7.** *(spesifiserte dispensasjonsbestemmelser)*

Forvaltningsmyndighetene kan etter søknad gi dispensasjon til:

- a) Avgrenset bruk av reservatet for aktiviteter nevnt i § 3 d.
- b) Istandsetting, vedlikehold og skjøtsel av kulturminner.
- c) Oppsetting av gjerder i forbindelse med beiting.
- d) Nødvendig motorferdsel i forbindelse med aktiviteter etter § 4 e og § 7 b og c.

**§ 8.** *(generelle dispensasjonsbestemmelser)*

Forvaltningsmyndigheten kan gjøre unntak fra forskriften dersom det ikke strider mot vernevedtakets formål og ikke kan påvirke verneverdiene nevneverdig, eller dersom sikkerhetshensyn eller hensynet til vesentlige samfunnsinteresser gjør det nødvendig, jf. naturmangfoldloven § 48.

**§ 9.** *(skjøtsel)*

Forvaltningsmyndigheten, eller den forvaltningsmyndigheten bestemmer, kan iverksette tiltak for å opprettholde eller oppnå den natur- eller kulturtilstand som er formålet med vernet, jf. naturmangfoldloven § 47.

**§ 10.** *(forvaltningsplan)*

Det kan utarbeides forvaltningsplan med nærmere retningslinjer for forvaltning av naturreservatet. Forvaltningsplanen kan inneholde nærmere retningslinjer for gjennomføring av skjøtsel.

**§ 11.** *(forvaltningsmyndighet)*

Miljødirektoratet fastsetter hvem som skal ha forvaltningsmyndighet etter denne forskriften.

**§ 12.** *(ikrafttredelse)*

Denne forskriften trer i kraft straks.

**25. nov. Nr. 1376 2016**

**Forskrift om vern av Nygardsmyrene naturreservat, Eidskog og Sør-Odal kommuner, Hedmark**

**Hjemmel:** Fastsatt ved kgl.res. 25. november 2016 med hjemmel i lov 19. juni 2009 nr. 100 om forvaltning av naturens mangfold (naturmangfoldloven) § 34, jf. § 37 og § 62. Fremmet av Klima- og miljødepartementet. Kunngjort 28. november 2016 kl. 16.10.

**§ 1.** *(formål)*

Formålet med naturreservatet er å bevare et våtmarksområde med dets vegetasjon, karakteristiske fugleliv og annet dyreliv, samt ulike typer gammel barskog som har innslag av myr og sumpskog og som har særskilt betydning for biologisk mangfold ved at det inneholder kravfulle og regionalt sjeldne plantearter.

Det er en målsetting å beholde verneverdiene i mest mulig urørt tilstand, og eventuelt videreutvikle dem.

**§ 2.** *(geografisk avgrensning)*

Naturreservatet berører følgende gnr./bnr.: Eidskog kommune: 13/2 og Sør-Odal kommune: 58/13.

Naturreservatet dekker et totalareal på ca. 4 436 dekar. Grensene for naturreservatet går fram av kart datert Klima- og miljødepartementet november 2016. De nøyaktige grensene for naturreservatet skal avmerkes i marka. Knekkpunktene skal koordinatfestes.

Verneforskriften med kart oppbevares i Eidskog kommune, i Sør-Odal kommune, hos Fylkesmannen i Hedmark, i Miljødirektoratet og i Klima- og miljødepartementet.

**§ 3.** *(vernebestemmelser)*

I naturreservatet må ingen foreta seg noe som forringer verneverdiene angitt i verneformålet.

I naturreservatet gjelder følgende bestemmelser:

- a) Vegetasjonen, herunder døde busker og trær, er vernet mot skade og ødeleggelse. Det er forbudt å fjerne planter og sopp (inkludert lav) eller deler av disse fra reservatet. Planting eller såing av trær og annen vegetasjon er forbudt.
- b) Dyrelivet, herunder reirplasser og hiområder, er vernet mot skade, ødeleggelse og unødig forstyrrelse. Utsetting av dyr er forbudt.
- c) Det må ikke iverksettes tiltak som kan endre naturmiljøet, som f.eks. oppføring av bygninger, anlegg, gjerder, eller andre varige eller midlertidige innretninger, parkering av campingvogner, brakker o.l., opplag av båter, framføring av luftledninger, jordkabler og kloakkledninger, bygging av veier, drenering og annen form for tørrlegging, uttak, oppfylling og lagring av masse, utslipp av kloakk eller andre konsentrerte forurensningstilførsler, henleggelse av avfall, gjødsling, kalking og bruk av kjemiske bekjempingsmidler. Forsøpling er forbudt. Opplistingen av tiltak er ikke uttømmende.
- d) Bruk av naturreservatet til idrettsarrangementer eller andre større arrangementer er forbudt.

**§ 4. (generelle unntak fra vernebestemmelsene)**

Vernebestemmelsene i § 3 annet ledd er ikke til hinder for:

- a) Sanking av bær og matsopp.
- b) Beiting.
- c) Rydding og merking av Børlistien, avmerket på vernekartet.
- d) Drift og vedlikehold, samt nødvendig istandsetting ved akutt utfall på eksisterende energi- og kraftanlegg.
- e) Oppgradering eller fornyelse av eksisterende kraftledning for heving av spenningsnivået og økning av linjetverrsnittet når dette ikke forutsetter vesentlige fysiske endringer i forhold til verneformålet.
- f) Bålbrenning med tørrkvist fra bakken eller medbrakt ved, i samsvar med gjeldende lovverk.
- g) Oppsetting av midlertidige, mobile jakttårn under storviltjakt. Jakttårnene skal fjernes hvert år etter avsluttet jakt.
- h) Utsetting av saltstein.

I sone I, jf. vernekartet, er vernebestemmelsene i § 3 ikke til hinder for fangst, fiske og jakt på hjortedyr og store rovdyr i samsvar med gjeldende lovverk.

I sone II, jf. vernekartet, er vernebestemmelsene i § 3 ikke til hinder for jakt, fangst og fiske i samsvar med gjeldende lovverk.

**§ 5. (regulering av ferdsel)**

All ferdsel skal skje varsomt og ta hensyn til vegetasjon, dyreliv og kulturminner.

I naturreservatet gjelder følgende bestemmelser om ferdsel:

- a) Motorferdsel er forbudt, herunder landing og start med luftfartøy.
- b) Bruk av hest og kjerre samt ridning er forbudt.

**§ 6. (generelle unntak fra ferdselsbestemmelsene)**

Ferdselsbestemmelsene i § 5 er ikke til hinder for gjennomføring av militær operativ virksomhet og tiltak i forbindelse med ambulanse-, politi-, brannvern-, rednings- og oppsynsvirksomhet, samt gjennomføring av skjøtsels- og forvaltningsoppgaver som er bestemt av forvaltningsmyndigheten. Unntaket gjelder ikke øvingsvirksomhet.

Ferdselsbestemmelsene i § 5 annet ledd er ikke til hinder for:

- a) Nødvendig motorferdsel i forbindelse med uttransport av syke og skadde bufe. Kjøretøy som benyttes skal være skånsomt mot markoverflaten. Det skal gis melding til ansvarlig oppsyn for verneområdet før kjøring.
- b) Uttransport av felt elg, hjort og bjørn med lett beltekjøretøy som ikke setter varige spor i terrenget.
- c) Nødvendig motorferdsel i forbindelse med akutt utfall på eksisterende kraftledning. Ved bruk av motorisert transport skal det i etterkant sendes melding til forvaltningsmyndigheten.
- d) Landing og start med Forsvarets luftfartøy.

**§ 7. (spesifiserte dispensasjonsbestemmelser)**

Forvaltningsmyndighetene kan etter søknad gi dispensasjon til:

- a) Avgrenset bruk av reservatet for aktiviteter nevnt i § 3 d.
- b) Istandsetting, vedlikehold og skjøtsel av kulturminner.
- c) Nødvendig motorferdsel i forbindelse med drift og vedlikehold av kraftanlegg, og oppgradering og fornyelse av kraftledninger.
- d) Oppsetting og vedlikehold av gjerder.
- e) Nødvendig motorisert ferdsel i forbindelse med aktiviteter etter § 4 h og § 7 b og d.

**§ 8. (generelle dispensasjonsbestemmelser)**

Forvaltningsmyndigheten kan gjøre unntak fra forskriften dersom det ikke strider mot vernevedtakets formål og ikke kan påvirke verneverdiene nevneverdig, eller dersom sikkerhetshensyn eller hensynet til vesentlige samfunnsinteresser gjør det nødvendig, jf. naturmangfoldloven § 48.

**§ 9. (skjøtsel)**

Forvaltningsmyndigheten, eller den forvaltningsmyndigheten bestemmer, kan iverksette tiltak for å opprettholde eller oppnå den natur- eller kulturtilstand som er formålet med vernet, jf. naturmangfoldloven § 47.

**§ 10. (forvaltningsplan)**

Det kan utarbeides forvaltningsplan med nærmere retningslinjer for forvaltning av naturreservatet. Forvaltningsplanen kan inneholde nærmere retningslinjer for gjennomføring av skjøtsel.

**§ 11. (forvaltningsmyndighet)**

Miljødirektoratet fastsetter hvem som skal ha forvaltningsmyndighet etter denne forskriften.

**§ 12. (ikrafttredelse)**

Denne forskriften trer i kraft straks. Samtidig oppheves forskrift 18. desember 1981 nr. 4707 om fredning av Nygårdsmyra naturreservat, Eidskog og Sør-Odal kommuner, Hedmark.

**25. nov. Nr. 1377 2016****Forskrift om vern av Lindberget naturreservat, Åsnes kommune, Hedmark**

**Hjemmel:** Fastsatt ved kgl.res. 25. november 2016 med hjemmel i lov 19. juni 2009 nr. 100 om forvaltning av naturens mangfold (naturmangfoldloven) § 34, jf. § 37 og § 62. Fremmet av Klima- og miljødepartementet. Kunngjort 28. november 2016 kl. 16.10.

**§ 1. (formål)**

Formålet med naturreservatet er å bevare som økosystem et delvis intakt skog- og myrlandskap med gammel granskog som har særlig betydning for biologisk mangfold ved at det inneholder kravfulle og truede plante-, sopp- og lavararter. Den grandominerte skogen i området veksler mellom fastmarksskog, myrkantmark og sumpskog i mosaikk med myr, bekker og kilder.

Det er en målsetting å beholde verneverdiene i mest mulig urørt tilstand, og eventuelt videreutvikle dem.

**§ 2. (geografisk avgrensning)**

Naturreservatet berører følgende gnr./bnr.: 11/11 og 10/30 i Åsnes kommune.

Naturreservatet dekker et totalareal på ca. 1 653 dekar. Grensene for naturreservatet går fram av kart datert Klima- og miljødepartementet november 2016. De nøyaktige grensene for naturreservatet skal avmerkes i marka. Knekkpunktene skal koordinatfestes.

Verneforskriften med kart oppbevares i Åsnes kommune, hos Fylkesmannen i Hedmark, i Miljødirektoratet og i Klima- og miljødepartementet.

**§ 3. (vernebestemmelser)**

I naturreservatet må ingen foreta seg noe som forringer verneverdiene angitt i verneformålet.

I naturreservatet gjelder følgende bestemmelser:

- a) Vegetasjonen, herunder døde busker og trær, er vernet mot skade og ødeleggelse. Det er forbudt å fjerne planter og sopp (inkludert lav) eller deler av disse fra reservatet. Planting eller såing av trær og annen vegetasjon er forbudt.
- b) Dyrelivet, herunder reirplasser og hiområder, er vernet mot skade, ødeleggelse og unødig forstyrrelse. Utsetting av dyr er forbudt.
- c) Det må ikke iverksettes tiltak som kan endre naturmiljøet, som f.eks. oppføring av bygninger, anlegg, gjerder, eller andre varige eller midlertidige innretninger, parkering av campingvogner, brakker o.l., opplag av båter, framføring av luftledninger, jordkabler og kloakkledninger, bygging av veier, drenering og annen form for tørrlegging, uttak, oppfylling og lagring av masse, utslipp av kloakk eller andre konsentrerte forurensningstilførsler, henleggelse av avfall, gjødsling, kalking og bruk av kjemiske bekjempingsmidler. Forsøpling er forbudt. Opplistingen av tiltak er ikke uttømmende.
- d) Bruk av naturreservatet til idrettsarrangementer eller andre større arrangementer er forbudt.

**§ 4. (generelle unntak fra vernebestemmelsene)**

Vernebestemmelsene i § 3 annet ledd er ikke til hinder for:

- a) Sanking av bær og matsopp.
- b) Jakt og fangst i samsvar med gjeldende lovverk.
- c) Felling av store rovdyr i samsvar med gjeldende lovverk.
- d) Beiting.
- e) Bålbrenning med tørrkvist fra bakken eller med medbrakt ved, i samsvar med gjeldende lovverk.
- f) Vedlikehold av eksisterende bygninger ved Svaneborg i henhold til standard på vernetidspunktet.
- g) Rydding, merking og vedlikehold av eksisterende sti som er inntegnet på vernekartet.
- h) Felling av trær i sikkerhetsøyemed i en sone på 40 meter rundt bygningene ved Svaneborg.
- i) Utsetting av saltsteiner.

**§ 5. (regulering av ferdsel)**

All ferdsel skal skje varsomt og ta hensyn til vegetasjon, dyreliv og kulturminner.

I naturreservatet gjelder følgende bestemmelser om ferdsel:

- a) Motorferdsel til lands og til vanns er forbudt, herunder landing og start med luftfartøy.
- b) Bruk av sykkel og hest og kjerre samt ridning er forbudt.

**§ 6. (generelle unntak fra ferdselsbestemmelsene)**

Ferdselsbestemmelsene i § 5 er ikke til hinder for gjennomføring av militær operativ virksomhet og tiltak i forbindelse med ambulanse-, politi-, brannvern-, rednings- og oppsynsvirksomhet, samt gjennomføring av skjøtsels- og forvaltningsoppgaver som er bestemt av forvaltningsmyndigheten. Unntaket gjelder ikke øvingsvirksomhet.

Ferdselsbestemmelsene i § 5 annet ledd er ikke til hinder for:

- a) Nødvendig motorferdsel i forbindelse med uttransport av syke og skadde bufe. Kjøretøy som benyttes skal være skånsomt mot markoverflaten. Det skal gis melding til ansvarlig oppsyn for verneområdet i forkant av kjøringen.
- b) Nødvendig uttransport av felt elg, hjort og bjørn med lett beltekjøretøy som ikke setter varige spor i terrenget.
- c) Landing og start med Forsvarets luftfartøy.

**§ 7. (spesifiserte dispensasjonsbestemmelser)**

Forvaltningsmyndighetene kan etter søknad gi dispensasjon til:

- a) Avgrenset bruk av reservatet for aktiviteter nevnt i § 3 d.
- b) Istandsetting, vedlikehold og skjøtsel av kulturminner.
- c) Nødvendig motorferdsel på snødekt mark til bygningene ved Svaneborg for transport av ved, materialer og utstyr.
- d) Oppsetting og vedlikehold av gjerder i forbindelse med beiting.
- e) Nødvendig motorferdsel i forbindelse med aktiviteter etter § 4 f, g og i, og § 7 b og d.

**§ 8. (generelle dispensasjonsbestemmelser)**

Forvaltningsmyndigheten kan gjøre unntak fra forskriften dersom det ikke strider mot vernevedtakets formål og ikke kan påvirke verneverdiene nevneverdig, eller dersom sikkerhetshensyn eller hensynet til vesentlige samfunnsinteresser gjør det nødvendig, jf. naturmangfoldloven § 48.

**§ 9. (skjøtsel)**

Forvaltningsmyndigheten, eller den forvaltningsmyndigheten bestemmer, kan iverksette tiltak for å opprettholde eller oppnå den natur- eller kulturtilstand som er formålet med vernet, jf. naturmangfoldloven § 47.

**§ 10. (forvaltningsplan)**

Det kan utarbeides forvaltningsplan med nærmere retningslinjer for forvaltning av naturreservatet. Forvaltningsplanen kan inneholde nærmere retningslinjer for gjennomføring av skjøtsel.

**§ 11. (forvaltningsmyndighet)**

Miljødirektoratet fastsetter hvem som skal ha forvaltningsmyndighet etter denne forskriften.

**§ 12. (ikrafttredelse)**

Denne forskriften trer i kraft straks.

**25. nov. Nr. 1378 2016****Forskrift om vern av Skasberget naturreservat, Grue kommune, Hedmark**

**Hjemmel:** Fastsatt ved kgl.res. 25. november 2016 med hjemmel i lov 19. juni 2009 nr. 100 om forvaltning av naturens mangfold (naturmangfoldloven) § 34, jf. § 37 og § 62. Fremmet av Klima- og miljødepartementet. Kunngjort 28. november 2016 kl. 16.10.

**§ 1. (formål)**

Formålet med naturreservatet er å bevare som økosystem et område med gammel barskog som har særlig betydning for biologisk mangfold ved at det inneholder kravfulle og truede plante-, sopp- og lavararter. Blåbærgranskog er den dominerende skogtypen i området som også har innslag av furu og bjørk. Myr og fuktmark dekker store arealer, i tillegg til ulike typer sumpskog.

Det er en målsetting å beholde verneverdiene i mest mulig urørt tilstand, og eventuelt videreutvikle dem.

**§ 2. (geografisk avgrensning)**

Naturreservatet berører følgende gnr./bnr.: Grue kommune: 28/1, 28/2, 28/3, 28/5, 28/13, 102/2, 104/5, 104/7.

Naturreservatet dekker et totalareal på ca. 2 696 dekar. Grensene for naturreservatet går fram av kart datert Klima- og miljødepartementet november 2016. De nøyaktige grensene for naturreservatet skal avmerkes i marka. Knekkpunktene skal koordinatfestes.

Verneforskriften med kart oppbevares i Grue kommune, hos Fylkesmannen i Hedmark, i Miljødirektoratet og i Klima- og miljødepartementet.

**§ 3. (vernebestemmelser)**

I naturreservatet må ingen foreta seg noe som forringer verneverdiene angitt i verneformålet.

I naturreservatet gjelder følgende bestemmelser:

- a) Vegetasjonen, herunder døde busker og trær, er vernet mot skade og ødeleggelse. Det er forbudt å fjerne planter og sopp (inkludert lav) eller deler av disse fra reservatet. Planting eller såing av trær og annen vegetasjon er forbudt.
- b) Dyrelivet, herunder reirplasser og hiområder, er vernet mot skade, ødeleggelse og unødig forstyrrelse. Utsetting av dyr er forbudt.

- c) Det må ikke iverksettes tiltak som kan endre naturmiljøet, som f.eks. oppføring av bygninger, anlegg, gjerder, eller andre varige eller midlertidige innretninger, parkering av campingvogner, brakker o.l., opplag av båter, framføring av luftledninger, jordkabler og kloakkledninger, bygging av veier, drenering og annen form for tørrlegging, uttak, oppfylling og lagring av masse, utslipp av kloakk eller andre konsentrerte forurensningstilførsler, henleggelse av avfall, gjødsling, kalking og bruk av kjemiske bekjempingsmidler. Forsøpling er forbudt. Opplistingen av tiltak er ikke uttømmende.
- d) Bruk av naturreservatet til idrettsarrangementer eller andre større arrangementer er forbudt.

**§ 4.** *(generelle unntak fra vernebestemmelsene)*

Vernebestemmelsene i § 3 annet ledd er ikke til hinder for:

- a) Sanking av bær og matsopp.
- b) Jakt og fangst i samsvar med gjeldende lovverk.
- c) Felling av store rovdyr i samsvar med gjeldende lovverk.
- d) Beiting.
- e) Vedlikehold av Rognbakkmyrvegen og rydding inntil 6 meter fra veiens midtlinje.
- f) Drift og vedlikehold, samt nødvendig istandsetting ved akutt utfall på eksisterende energi- og kraftanlegg.
- g) Oppgradering eller fornyelse av kraftledninger for heving av spenningsnivå og økning av linjetverrsnitt når dette ikke forutsetter vesentlige fysiske endringer i forhold til verneformålet.
- h) Utsetting av saltsteiner.

**§ 5.** *(regulering av ferdsel)*

All ferdsel skal skje varsomt og ta hensyn til vegetasjon, dyreliv og kulturminner.

I naturreservatet gjelder følgende bestemmelser om ferdsel:

- a) Motorferdsel til lands og til vanns er forbudt, herunder landing og start med luftfartøy.
- b) Bruk av sykkel og hest og kjerre samt ridning er forbudt.

**§ 6.** *(generelle unntak fra ferdselsbestemmelsene)*

Ferdselsbestemmelsene i § 5 er ikke til hinder for gjennomføring av militær operativ virksomhet og tiltak i forbindelse med ambulanse-, politi-, brannvern-, rednings- og oppsynsvirksomhet, samt gjennomføring av skjøtsels- og forvaltningsoppgaver som er bestemt av forvaltningsmyndigheten. Unntaket gjelder ikke øvingsvirksomhet.

Ferdselsbestemmelsene i § 5 annet ledd er ikke til hinder for:

- a) Nødvendig motorferdsel i forbindelse med uttransport av syke og skadde bufe. Kjøretøy som benyttes skal være skånsomt mot markoverflaten. Det skal gis melding til ansvarlig oppsyn for verneområdet i forkant av kjøringen.
- b) Nødvendig uttransport av felt elg og hjort med lett beltekjøretøy som ikke setter varige spor i terrenget.
- c) Nødvendig motorferdsel i forbindelse med akutt utfall på eksisterende energi- og kraftanlegg. Ved bruk av motorisert transport skal det i etterkant sendes melding til forvaltningsmyndigheten.
- d) Landing og start med Forsvarets luftfartøy.
- e) Nødvendig motorferdsel ved oppkjøring av skiløyper i eksisterende løypetraseer som vist på vernekartet.
- f) Motorisert ferdsel på Rognbakkmyrvegen, jf. avmerket trasé på vernekartet.
- g) Sykling på Finnevegen og Rognbakkmyrvegen, jf. avmerket trase på vernekartet.

**§ 7.** *(spesifiserte dispensasjonsbestemmelser)*

Forvaltningsmyndighetene kan etter søknad gi dispensasjon til:

- a) Avgrenset bruk av reservatet for aktiviteter nevnt i § 3 d.
- b) Istandsetting, vedlikehold og skjøtsel av kulturminner.
- c) Merking, rydding og vedlikehold av eksisterende stier og skiløyper som er vist på vernekartet.
- d) Forsiktig rydding av småbusker og kvist på elgposter i samband med storviltjakt.
- e) Nødvendig motorferdsel i forbindelse med drift og vedlikehold av eksisterende energi- og kraftanlegg, og oppgradering og fornyelse av kraftledninger.
- f) Oppsetting og vedlikehold av gjerder i forbindelse med beiting.
- g) Nødvendig motorisert ferdsel i forbindelse med aktiviteter etter § 4 h og § 7 b, c og f.

**§ 8.** *(generelle dispensasjonsbestemmelser)*

Forvaltningsmyndigheten kan gjøre unntak fra forskriften dersom det ikke strider mot vernevedtakets formål og ikke kan påvirke verneverdiene nevneverdig, eller dersom sikkerhetshensyn eller hensynet til vesentlige samfunnsinteresser gjør det nødvendig, jf. naturmangfoldloven § 48.

**§ 9.** *(skjøtsel)*

Forvaltningsmyndigheten, eller den forvaltningsmyndigheten bestemmer, kan iverksette tiltak for å opprettholde eller oppnå den natur- eller kulturtilstand som er formålet med vernet, jf. naturmangfoldloven § 47.

**§ 10.** *(forvaltningsplan)*

Det kan utarbeides forvaltningsplan med nærmere retningslinjer for forvaltning av naturreservatet. Forvaltningsplanen kan inneholde nærmere retningslinjer for gjennomføring av skjøtsel.

**§ 11.** *(forvaltningsmyndighet)*

Miljødirektoratet fastsetter hvem som skal ha forvaltningsmyndighet etter denne forskriften.

**§ 12. (ikrafttredelse)**

Denne forskriften trer i kraft straks.

**25. nov. Nr. 1379 2016****Forskrift om vern av Korpreiret naturreservat, Elverum kommune, Hedmark**

**Hjemmel:** Fastsatt ved kgl.res. 25. november 2016 med hjemmel i lov 19. juni 2009 nr. 100 om forvaltning av naturens mangfold (naturmangfoldloven) § 34, jf. § 37 og § 62. Fremmet av Klima- og miljødepartementet. Kunngjort 28. november 2016 kl. 16.10.

**§ 1. (formål)**

Formålet med naturreservatet er å bevare som økosystem et noenlunde intakt bekkekløftmiljø med gammel granskog som har særlig betydning for biologisk mangfold ved at det inneholder kravfulle og truede plante-, sopp- og lavarter. Korpreiret består av en velutviklet vest-øst-gående bekkekløft med sammenhengende eldre granskog på begge sider av elva Øksna.

Det er en målsetting å beholde verneverdiene i mest mulig urørt tilstand, og eventuelt videreutvikle dem.

**§ 2. (geografisk avgrensning)**

Naturreservatet berører følgende gnr./bnr.: Elverum kommune: 15/17, 15/20, 15/128, 15/129.

Naturreservatet dekker et totalareal på ca. 241 dekar. Grensene for naturreservatet går fram av kart datert Klima- og miljødepartementet november 2016. De nøyaktige grensene for naturreservatet skal avmerkes i marka. Knekkpunktene skal koordinatfestes.

Verneforskriften med kart oppbevares i Elverum kommune, hos Fylkesmannen i Hedmark, i Miljødirektoratet og i Klima- og miljødepartementet.

**§ 3. (vernebestemmelser)**

I naturreservatet må ingen foreta seg noe som forringer verneverdiene angitt i verneformålet.

I naturreservatet gjelder følgende bestemmelser:

- a) Vegetasjonen, herunder døde busker og trær, er vernet mot skade og ødeleggelse. Det er forbudt å fjerne planter og sopp (inkludert lav) eller deler av disse fra reservatet. Planting eller såing av trær og annen vegetasjon er forbudt.
- b) Dyrelivet, herunder reirplasser og hiområder, er vernet mot skade, ødeleggelse og unødig forstyrrelse. Utsetting av dyr er forbudt.
- c) Det må ikke iverksettes tiltak som kan endre naturmiljøet, som f.eks. oppføring av bygninger, anlegg, gjerder, eller andre varige eller midlertidige innretninger, parkering av campingvogner, brakker o.l., opplag av båter, framføring av luftledninger, jordkabler og kloakkledninger, bygging av veier, drenering og annen form for tørrlegging, uttak, oppfylling og lagring av masse, utslipp av kloakk eller andre konsentrerte forurensningstilførsler, henleggelse av avfall, gjødsling, kalking og bruk av kjemiske bekjempingsmidler. Forsøpling er forbudt. Opplistingen av tiltak er ikke uttømmende.
- d) Bruk av naturreservatet til idrettsarrangementer eller andre større arrangementer er forbudt.

**§ 4. (generelle unntak fra vernebestemmelsene)**

Vernebestemmelsene i § 3 annet ledd er ikke til hinder for:

- a) Sanking av bær og matsopp.
- b) Jakt, fangst og fiske i samsvar med gjeldende lovverk.
- c) Felling av store rovdyr i samsvar med gjeldende lovverk.
- d) Beiting.
- e) Rydding, merking og vedlikehold av eksisterende sti avmerket på vernekartet.
- f) Rydding og vedlikehold av eksisterende grenserøyser og grensetrær.
- g) Utsetting av saltsteiner.

**§ 5. (regulering av ferdsel)**

All ferdsel skal skje varsomt og ta hensyn til vegetasjon, dyreliv og kulturminner.

I naturreservatet gjelder følgende bestemmelser om ferdsel:

- a) Motorferdsel er forbudt, herunder landing og start med luftfartøy.
- b) Bruk av sykkel og hest og kjerre samt ridning er forbudt.

**§ 6. (generelle unntak fra ferdselsbestemmelsene)**

Ferdselsbestemmelsene i § 5 er ikke til hinder for gjennomføring av militær operativ virksomhet og tiltak i forbindelse med ambulanse-, politi-, brannvern-, rednings- og oppsynsvirksomhet, samt gjennomføring av skjøtsels- og forvaltningsoppgaver som er bestemt av forvaltningsmyndigheten. Unntaket gjelder ikke øvingsvirksomhet.

Ferdselsbestemmelsene i § 5 annet ledd er ikke til hinder for:

- a) Nødvendig motorferdsel i forbindelse med uttransport av syke og skadde bufe. Kjøretøy som benyttes skal være skånsomt mot markoverflaten. Det skal gis melding til ansvarlig oppsyn for verneområdet i forkant av kjøringen.
- b) Nødvendig uttransport av felt elg, hjort, bjørn og villsvin med lett beltekjøretøy som ikke setter varige spor i terrenget.

- c) Landing og start med Forsvarets luftfartøy.
- d) Sykling på eksisterende merket sti som er vist på vernekartet.

**§ 7.** (*spesifiserte dispensasjonsbestemmelser*)

Forvaltningsmyndighetene kan etter søknad gi dispensasjon til:

- a) Avgrenset bruk av reservatet for aktiviteter nevnt i § 3 d.
- b) Istandsetting, vedlikehold og skjøtsel av kulturminner.
- c) Oppsetting og vedlikehold av gjerder i forbindelse med beiting.
- d) Nødvendig motorferdsel i forbindelse med aktiviteter etter § 4 e, f og g, samt § 7 b og c.

**§ 8.** (*generelle dispensasjonsbestemmelser*)

Forvaltningsmyndigheten kan gjøre unntak fra forskriften dersom det ikke strider mot vernevedtakets formål og ikke kan påvirke verneverdiene nevneverdig, eller dersom sikkerhetshensyn eller hensynet til vesentlige samfunnsinteresser gjør det nødvendig, jf. naturmangfoldloven § 48.

**§ 9.** (*skjøtsel*)

Forvaltningsmyndigheten, eller den forvaltningsmyndigheten bestemmer, kan iverksette tiltak for å opprettholde eller oppnå den natur- eller kulturtilstand som er formålet med vernet, jf. naturmangfoldloven § 47.

**§ 10.** (*forvaltningsplan*)

Det kan utarbeides forvaltningsplan med nærmere retningslinjer for forvaltning av naturreservatet. Forvaltningsplanen kan inneholde nærmere retningslinjer for gjennomføring av skjøtsel.

**§ 11.** (*forvaltningsmyndighet*)

Miljødirektoratet fastsetter hvem som skal ha forvaltningsmyndighet etter denne forskriften.

**§ 12.** (*ikrafttredelse*)

Denne forskriften trer i kraft straks.

## 25. nov. Nr. 1380 2016

### Forskrift om vern av Linehøgda naturreservat, Marker kommune, Østfold

**Hjemmel:** Fastsatt ved kgl.res. 25. november 2016 med hjemmel i lov 19. juni 2009 nr. 100 om forvaltning av naturens mangfold (naturmangfoldloven) § 34, jf. § 37 og § 62. Fremmet av Klima- og miljødepartementet. Kunngjort 28. november 2016 kl. 16.10.

**§ 1.** (*formål*)

Formålet med naturreservatet er å bevare et område med truet, sjelden og sårbar natur, med rikere granskog, samt noe furuskog, med tilhørende flora og fauna. Området representerer en spesiell naturtype i lavereliggende trakter under marin grense, bl.a. med Ørje-mylonitt-gneis i Sørøst-Norge. Videre er formålet å bevare et område som har særlig betydning for biologisk mangfold.

Det er en målsetting å beholde verneverdiene i mest mulig urørt tilstand, og eventuelt videreutvikle dem.

**§ 2.** (*geografisk avgrensning*)

Naturreservatet berører følgende gnr./bnr.: Marker kommune: 117/14, 117/15.

Naturreservatet dekker et totalareal på 1 015 dekar. Grensene for naturreservatet går fram av kart datert Klima- og miljødepartementet november 2016. De nøyaktige grensene for naturreservatet skal avmerkes i marka. Knekkpunktene skal koordinatfestes.

Verneforskriften med kart oppbevares i Marker kommune, hos Fylkesmannen i Østfold fylke, i Miljødirektoratet og i Klima- og miljødepartementet.

**§ 3.** (*vernebestemmelser*)

I naturreservatet må ingen foreta seg noe som forringer verneverdiene angitt i verneformålet.

I naturreservatet gjelder følgende bestemmelser:

- a) Vegetasjonen, herunder døde busker og trær, er vernet mot skade og ødeleggelse. Det er forbudt å fjerne planter og sopp (inkludert lav) eller deler av disse fra reservatet. Planting eller såing av trær og annen vegetasjon er forbudt.
- b) Dyrelivet, herunder reirplasser og hiområder, er vernet mot skade, ødeleggelse og unødig forstyrrelse. Utsetting av dyr er forbudt.
- c) Det må ikke iverksettes tiltak som kan endre naturmiljøet, som f.eks. oppføring av bygninger, anlegg, gjerder, eller andre varige eller midlertidige innretninger, parkering av campingvogner, brakker o.l., opplag av båter, framføring av luftledninger, jordkabler og kloakkledninger, bygging av veier, drenering og annen form for tørrlegging, uttak, oppfylling og lagring av masse, utslipp av kloakk eller andre konsentrerte forurensningstilførsler, henleggelse av avfall, gjødsling, kalking og bruk av kjemiske bekjempingsmidler. Forsøpling er forbudt. Opplistingen av tiltak er ikke uttømmende.
- d) Bruk av naturreservatet til idrettsarrangementer eller andre større arrangementer er forbudt.

**§ 4. (generelle unntak fra vernebestemmelsene)**

Vernebestemmelsene i § 3 annet ledd er ikke til hinder for:

- a) Sanking av bær og matsopp.
- b) Jakt og fangst i samsvar med gjeldende lovverk.
- c) Felling av store rovdyr i samsvar med gjeldende lovverk.
- d) Drift og vedlikehold, samt nødvendig istandsetting ved akutt utfall på eksisterende energi- og kraftanlegg.
- e) Oppgradering eller fornyelse av kraftledninger for heving av spenningsnivå og økning av linetverrsnitt når dette ikke forutsetter vesentlige fysiske endringer i forhold til verneformålet.
- f) Vedlikehold av vei og veigrøft til Modalen på gnr./bnr. 117/14 og av traktorvei til koie ved Dansefurua på gnr./bnr. 117/15, angitt på vernekartet, med veistandard som på vernetidspunktet.
- g) Nødvendig fjerning av vegetasjon langs vei til Modalen og langs traktorvei til koie ved Dansefurua.
- h) Bålbrenning med tørrkvist og medbrakt ved, i samsvar med gjeldende lovverk.
- i) Beiting med et beitebelegg som ikke skader verneverdiene.
- j) Rydding av vegetasjon i en sone på 15 m rundt koie ved Dansefurua på gnr./bnr. 117/15.
- k) Uttak av ved til bruk i koie ved Dansefurua på gnr./bnr. 117/15.
- l) Begrenset innsamling av lav til plantefarging.
- m) Utsetting av saltsteiner.

**§ 5. (regulering av ferdsel)**

All ferdsel skal skje varsomt og ta hensyn til vegetasjon, dyreliv og kulturminner.

I naturreservatet gjelder følgende bestemmelser om ferdsel:

- a) Motorferdsel er forbudt, herunder landing og start med luftfartøy.
- b) Utenom på vei, traktorvei og sti inntegnet på vernekartet, er bruk av sykkel, hest og kjerre samt ridning forbudt.

**§ 6. (generelle unntak fra ferdselsbestemmelsene)**

Ferdselsbestemmelsene i § 5 er ikke til hinder for gjennomføring av militær operativ virksomhet og tiltak i forbindelse med ambulanse-, politi-, brannvern-, rednings- og oppsynsvirksomhet, samt gjennomføring av skjøtsels- og forvaltningsoppgaver som er bestemt av forvaltningsmyndigheten. Unntaket gjelder ikke øvingsvirksomhet.

Ferdselsbestemmelsene i § 5 annet ledd er ikke til hinder for:

- a) Nødvendig motorferdsel i forbindelse med uttransport av syke og skadde bufe. Kjøretøy som benyttes skal være skånsomt mot markoverflaten. Det skal gis melding til ansvarlig oppsyn for verneområdet i forkant av kjøring.
- b) Nødvendig uttransport av felt elg og hjort med lett beltekjøretøy som ikke setter varige spor i terrenget.
- c) Nødvendig motorferdsel i forbindelse med akutt utfall på eksisterende energi- og kraftanlegg. Det skal i etterkant sendes melding til forvaltningsmyndigheten.
- d) Motorferdsel på vei til Modalen.
- e) Landing og start med Forsvarets luftfartøy.

**§ 7. (spesifiserte dispensasjonsbestemmelser)**

Forvaltningsmyndighetene kan etter søknad gi dispensasjon til:

- a) Avgrenset bruk av reservatet for aktiviteter nevnt i § 3 d.
- b) Tiltak i forbindelse med forvaltning av vilt.
- c) Oppsetting av gjerder i forbindelse med beiting.
- d) Gjenoppføring av koie på gnr./bnr. 117/15 som er gått tapt ved brann eller naturskade.
- e) Nødvendig motorferdsel for frakt av ved, materialer og utstyr på traktorvei til koie ved Dansefurua.
- f) Oppgradering eller fornyelse av kraftledninger som ikke faller inn under § 4.
- g) Nødvendig motorferdsel i forbindelse med drift, vedlikehold, oppgradering og fornyelse av kraftledninger.
- h) Istandsetting, vedlikehold og skjøtsel av kulturminner.
- i) Nødvendig motorferdsel i forbindelse med aktiviteter etter § 7 b, c og i.

**§ 8. (generelle dispensasjonsbestemmelser)**

Forvaltningsmyndigheten kan gjøre unntak fra forskriften dersom det ikke strider mot vernevedtakets formål og ikke kan påvirke verneverdiene nevneverdig, eller dersom sikkerhetshensyn eller hensynet til vesentlige samfunnsinteresser gjør det nødvendig, jf. naturmangfoldloven § 48.

**§ 9. (skjøtsel)**

Forvaltningsmyndigheten, eller den forvaltningsmyndigheten bestemmer, kan iverksette tiltak for å opprettholde eller oppnå den natur- eller kulturtilstand som er formålet med vernet, jf. naturmangfoldloven § 47.

**§ 10. (forvaltningsplan)**

Det kan utarbeides forvaltningsplan med nærmere retningslinjer for forvaltning av naturreservatet. Forvaltningsplanen kan inneholde nærmere retningslinjer for gjennomføring av skjøtsel.

**§ 11. (forvaltningsmyndighet)**

Miljødirektoratet fastsetter hvem som skal ha forvaltningsmyndighet etter denne forskriften.

**§ 12. (ikrafttredelse)**

Denne forskriften trer i kraft straks.



**25. nov. Nr. 1381 2016****Forskrift om vern av Sæteråsen naturreservat, Hof og Holmestrand kommuner, Vestfold**

**Hjemmel:** Fastsatt ved kgl.res. 25. november 2016 med hjemmel i lov 19. juni 2009 nr. 100 om forvaltning av naturens mangfold (naturmangfoldloven) § 34, jf. § 37 og § 62. Fremmet av Klima- og miljødepartementet. Kunngjort 28. november 2016 kl. 16.10.

**§ 1. (formål)**

Formålet med naturreservatet er å bevare floristisk meget rike skogtyper av lågurtgranskog, blandingsskoger i lavlandet og edelløvskog som er lite påvirket av hogst, med de naturlig forekommende arter, naturtyper og økologiske prosesser. Området inneholder truet, sjelden og sårbar natur og har særlig betydning for biologisk mangfold.

Det er en målsetting å beholde verneverdiene i best mulig tilstand, og eventuelt videreutvikle disse.

**§ 2. (geografisk avgrensning)**

Naturreservatet berører følgende gnr./bnr.: Hof kommune: 8/3, Holmestrand kommune: 110/1 og 111/1

Naturreservatet dekker et areal på ca. 1 620 dekar. Grensene for naturreservatet går fram av kart datert Klima- og miljødepartementet november 2016. De nøyaktige grensene for naturreservatet skal avmerkes i marka. Knekkpunktene skal koordinatfestes.

Verneforskriften med kart oppbevares i Hof og Holmestrand kommuner, hos Fylkesmannen i Vestfold, i Miljødirektoratet og i Klima- og miljødepartementet.

**§ 3. (vernebestemmelser)**

I naturreservatet må ingen foreta seg noe som forringer verneverdiene angitt i verneformålet.

I naturreservatet gjelder følgende bestemmelser:

- a) Vegetasjonen, herunder døde busker og trær, er vernet mot skade og ødeleggelse. Det er forbudt å fjerne planter og sopp (inkludert lav) eller deler av disse fra reservatet. Planting eller såing av trær og annen vegetasjon er forbudt.
- b) Dyrelivet, herunder reirplasser og hiområder, er vernet mot skade, ødeleggelse og unødig forstyrrelse. Utsetting av dyr er forbudt.
- c) Det må ikke iverksettes tiltak som kan endre naturmiljøet, som f.eks. oppføring av bygninger, anlegg, gjerder, eller andre varige eller midlertidige innretninger, parkering av campingvogner, brakker o.l., opplag av båter, framføring av luftledninger, jordkabler og kloakkledninger, bygging av veier, drenering og annen form for tørrlegging, uttak, oppfylling og lagring av masse, utslipp av kloakk eller andre konsentrerte forurensningstilførsler, henleggelse av avfall, gjødsling, kalking og bruk av kjemiske bekjempingsmidler. Forsøpling er forbudt. Opplistingen av tiltak er ikke uttømmende.
- d) Bruk av naturreservatet til idrettsarrangementer eller andre større arrangementer er forbudt.

**§ 4. (generelle unntak fra vernebestemmelsene)**

Vernebestemmelsene i § 3 annet ledd er ikke til hinder for:

- a) Sanking av bær og matsopp.
- b) Utsetting av saltsteiner til vilt.
- c) Jakt og fangst i samsvar med gjeldende lovverk.
- d) Oppsetting av midlertidige, mobile jakttårn for storviltjakt.
- e) Felling av store rovdyr i samsvar med gjeldende lovverk.
- f) Vedlikehold av veier og stier inntegnet på vernekartet, i henhold til tilstand på vernetidspunktet.
- g) Vedlikehold av bygninger og anlegg, i henhold til tilstand på vernetidspunktet.
- h) Bålbrenning med tørrkvist eller medbrakt ved, i samsvar med gjeldende lovverk.

**§ 5. (regulering av ferdsel)**

All ferdsel skal skje varsomt og ta hensyn til vegetasjon, dyreliv og kulturminner.

I naturreservatet gjelder følgende bestemmelser om ferdsel:

- a) Motorferdsel er forbudt, herunder landing og start med luftfartøy.
- b) Utenom eksisterende veier og stier inntegnet på vernekartet, er bruk av sykkel, hest og ridning forbudt.

**§ 6. (generelle unntak fra ferdselsbestemmelsene)**

Ferdselsbestemmelsene i § 5 er ikke til hinder for gjennomføring av militær operativ virksomhet og tiltak i forbindelse med ambulanse-, politi-, brannvern-, rednings- og oppsynsvirksomhet, samt gjennomføring av skjøtsels- og forvaltningsoppgaver som er bestemt av forvaltningsmyndigheten. Unntaket gjelder ikke øvingsvirksomhet.

Ferdselsbestemmelsene i § 5 annet ledd er ikke til hinder for:

- a) Nødvendig uttransport av felt elg og hjort med lett beltekjøretøy som ikke setter varige spor i terrenget.
- b) Nødvendig motorferdsel på eksisterende traktorvei inntegnet på vernekartet, i forbindelse med skogsdrift av bakenforliggende areal på gnr./bnr. 9/1 i Hof kommune.
- c) Nødvendig motorferdsel på eksisterende traktorvei inntegnet i vernekartet, for vedlikehold og oppgradering av eksisterende energi- og kraftanlegg nord for reservatgrensen.
- d) Landing og start med Forsvarets luftfartøy.

**§ 7. (spesifiserte dispensasjonsbestemmelser)**

Forvaltningsmyndighetene kan etter søknad gi dispensasjon til:

- a) Avgrenset bruk av naturreservatet til aktiviteter nevnt i § 3 d.
- b) Tiltak i forbindelse med forvaltning av vilt.
- c) Istandsetting, vedlikehold og skjøtsel av kulturminner.
- d) Merking av eksisterende veier og stier inntegnet på vernekartet.
- e) Vegetasjonsrydding og skjøtsel på gnr./bnr. 110/1 for å holde opprinnelige setervoller rundt Bakkesetra åpne og hindre gjengroing.
- f) Bruk av reservatet i miljøtilpasset reiselivsvirksomhet etter plan godkjent av forvaltningsmyndigheten.
- g) Nødvendig motorferdsel for transport av ved, materialer og utstyr til Bakkesetra på gnr./bnr. 110/1.
- h) Gjenreiseing av eksisterende bygninger på Bakkesetra på gnr./bnr. 110/1, som er gått tapt ved naturskade eller brann.
- i) Nødvendig motorisert ferdseel i forbindelse med tiltak etter § 4 c, b, f, g, og § 7 e og h.

**§ 8. (generelle dispensasjonsbestemmelser)**

Forvaltningsmyndigheten kan gjøre unntak fra forskriften dersom det ikke strider mot vernevedtakets formål og ikke kan påvirke verneverdiene nevneverdig, eller dersom sikkerhetshensyn eller hensynet til vesentlige samfunnsinteresser gjør det nødvendig, jf. naturmangfoldloven § 48.

**§ 9. (skjøtsel)**

Forvaltningsmyndigheten, eller den forvaltningsmyndigheten bestemmer, kan iverksette tiltak for å opprettholde eller oppnå den natur- eller kulturtilstand som er formålet med vernet, jf. naturmangfoldloven § 47.

**§ 10. (forvaltningsplan)**

Det kan utarbeides forvaltningsplan med nærmere retningslinjer for forvaltning av naturreservatet. Forvaltningsplanen kan inneholde nærmere retningslinjer for gjennomføring av skjøtsel.

**§ 11. (forvaltningsmyndighet)**

Miljødirektoratet fastsetter hvem som skal ha forvaltningsmyndighet etter denne forskriften.

**§ 12. (ikrafttredelse)**

Denne forskriften trer i kraft straks. Samtidig oppheves forskrift 9. juli 1993 nr. 700 om fredning av Sæteråsen naturreservat, Hof kommune, Vestfold og forskrift 13. juni 1980 nr. 19 om fredning av Tømmerås naturreservat, Holmestrand kommune, Vestfold.

**25. nov. Nr. 1382 2016****Forskrift om vern av Presttjennmarka naturreservat, Sigdal kommune, Buskerud**

**Hjemmel:** Fastsatt ved kgl.res. 25. november 2016 med hjemmel i lov 19. juni 2009 nr. 100 om forvaltning av naturens mangfold (naturmangfoldloven) § 34, jf. § 37 og § 62. Fremmet av Klima- og miljødepartementet. Kunngjort 28. november 2016 kl. 16.10.

**§ 1. (formål)**

Formålet med naturreservatet er å bevare et skogområde som har særskilt betydning for biologisk mangfold i form av gammel naturskog, kalkskog og rik lavlandsfuruskog. Naturreservatet inneholder et rikt artsmangfold av sopp, insekter og karplanter. Mange sjeldne sopparter er påvist.

Det er en målsetting å beholde verneverdiene i mest mulig urørt tilstand, og eventuelt videreutvikle dem.

**§ 2. (geografisk avgrensning)**

Naturreservatet berører følgende gnr./bnr.: Sigdal kommune: 36/1, 36/2, 36/4.

Naturreservatet dekker et totalareal på ca. 692 dekar. Grensene for naturreservatet går fram av kart datert Klima- og miljødepartementet november 2016. De nøyaktige grensene for naturreservatet skal avmerkes i marka. Knekkpunktene skal koordinatfestes.

Verneforskriften med kart oppbevares i Sigdal kommune, hos Fylkesmannen i Buskerud, i Miljødirektoratet og i Klima- og miljødepartementet.

**§ 3. (vernebestemmelser)**

I naturreservatet må ingen foreta seg noe som forringer verneverdiene angitt i verneformålet.

I naturreservatet gjelder følgende bestemmelser:

- a) Vegetasjonen, herunder døde busker og trær, er vernet mot skade og ødeleggelse. Det er forbudt å fjerne planter og sopp (inkludert lav) eller deler av disse fra reservatet. Planting eller såing av trær og annen vegetasjon er forbudt.
- b) Dyrelivet, herunder reirplasser og hiområder, er vernet mot skade, ødeleggelse og unødige forstyrrelse. Utsetting av dyr er forbudt.
- c) Det må ikke iverksettes tiltak som kan endre naturmiljøet, som f.eks. oppføring av bygninger, anlegg, gjerder, eller andre varige eller midlertidige innretninger, parkering av campingvogner, brakker o.l., opplag av båter, framføring av luftledninger, jordkabler og kloakkledninger, bygging av veier, drenering og annen form for

tørrlegging, uttak, oppfylling og lagring av masse, utslipp av kloakk eller andre konsentrerte forurensningstilførsler, henleggelse av avfall, gjødsling, kalking og bruk av kjemiske bekjempingsmidler. Forsøpling er forbudt. Opplistingen av tiltak er ikke uttømmende.

- d) Bruk av naturreservatet til idrettsarrangementer eller andre større arrangementer er forbudt.

**§ 4.** *(generelle unntak fra vernebestemmelsene)*

Vernebestemmelsene i § 3 annet ledd er ikke til hinder for:

- a) Sanking av bær og matsopp.
- b) Jakt, fangst og fiske i samsvar med gjeldende lovverk.
- c) Felling av store rovdyr i samsvar med gjeldende lovverk.
- d) Beiting.
- e) Utsetting av saltsteiner.
- f) Vedlikehold av og nødvendig vegetasjonsrydding langs traktorveg og skogsbilveg avmerket på vernekartet.
- g) Bålbrenning med tørrkvist eller medbrakt ved, i samsvar med gjeldende lovverk.
- h) Rydding og vedlikehold av eksisterende sti inntegnet på vernekartet, dvs. fjerning av greiner og nedfall over stien.
- i) Oppsetting av midlertidige mobile jakttårn for storviltjakt og forsiktig rydding av kvist og småbusker i skuddfeltet.

**§ 5.** *(regulering av ferdsel)*

All ferdsel skal skje varsomt og ta hensyn til vegetasjon, dyreliv og kulturminner.

I naturreservatet gjelder følgende bestemmelser om ferdsel:

- a) Motorferdsel er forbudt, herunder landing og start med luftfartøy.
- b) Bruk av sykkel, hest og kjerre samt ridning er forbudt utenom på eksisterende stier og veger inntegnet på vernekartet.

**§ 6.** *(generelle unntak fra ferdselsbestemmelsene)*

Ferdselsbestemmelsene i § 5 er ikke til hinder for gjennomføring av militær operativ virksomhet og tiltak i forbindelse med ambulanse-, politi-, brannvern-, rednings- og oppsynsvirksomhet, samt gjennomføring av skjøtelses- og forvaltningsoppgaver som er bestemt av forvaltningsmyndigheten. Unntaket gjelder ikke øvingsvirksomhet.

Ferdselsbestemmelsene i § 5 annet ledd er ikke til hinder for:

- a) Nødvendig motorferdsel i forbindelse med uttransport av syke og skadde bufe. Kjøretøy som benyttes skal være skånsomt mot markoverflaten. Det skal gis melding til ansvarlig oppsyn for verneområdet i forkant av kjøring.
- b) Nødvendig motorferdsel på skogsbilveg gjennom reservatet.
- c) Nødvendig motorferdsel på traktorveg gjennom reservatet i forbindelse med drift av bakenforliggende skog og for uttransport av felt elg og hjort, samt i forbindelse med vedlikehold av traktorvegen.
- d) Nødvendig uttransport av felt elg og hjort med lett beltekjøretøy som ikke setter varige spor i terrenget.
- e) Landing og start med Forsvarets luftfartøy.

**§ 7.** *(spesifiserte dispensasjonsbestemmelser)*

Forvaltningsmyndighetene kan etter søknad gi dispensasjon til:

- a) Avgrenset bruk av reservatet for aktiviteter nevnt i § 3 d.
- b) Istandsetting, vedlikehold og skjøtsel av kulturminner.
- c) Tiltak i forbindelse med forvaltning av vilt og fisk.
- d) Bruk av reservatet i miljøtilpasset reiselivsvirksomhet etter plan.
- e) Oppsetting av gjerde for beitedyr.
- f) Merking av eksisterende sti.
- g) Nødvendig motorferdsel for uttransport av felt elg og hjort med lett terrengkjøretøy som ikke omfattes av § 6 annet ledd c.
- h) Nødvendig motorferdsel på snødekt mark i forbindelse med aktiviteter etter § 4 e og § 7 b, c og e.

**§ 8.** *(generelle dispensasjonsbestemmelser)*

Forvaltningsmyndigheten kan gjøre unntak fra forskriften dersom det ikke strider mot vernevedtakets formål og ikke kan påvirke verneverdiene nevneverdig, eller dersom sikkerhetshensyn eller hensynet til vesentlige samfunnsinteresser gjør det nødvendig, jf. naturmangfoldloven § 48.

**§ 9.** *(skjøtsel)*

Forvaltningsmyndigheten, eller den forvaltningsmyndigheten bestemmer, kan iverksette tiltak for å opprettholde eller oppnå den natur- eller kulturtilstand som er formålet med vernet, jf. naturmangfoldloven § 47.

**§ 10.** *(forvaltningsplan)*

Det kan utarbeides forvaltningsplan med nærmere retningslinjer for forvaltning av naturreservatet. Forvaltningsplanen kan inneholde nærmere retningslinjer for gjennomføring av skjøtsel.

**§ 11.** *(forvaltningsmyndighet)*

Miljødirektoratet fastsetter hvem som skal ha forvaltningsmyndighet etter forskriften.

**§ 12. (ikrafttredelse)**

Denne forskriften trer i kraft straks.

**25. nov. Nr. 1383 2016****Forskrift om vern av Fjellstulfjellet naturreservat, Notodden kommune, Telemark og Kongsberg kommune, Buskerud**

**Hjemmel:** Fastsatt ved kgl.res. 25. november 2016 med hjemmel i lov 19. juni 2009 nr. 100 om forvaltning av naturens mangfold (naturmangfoldloven) § 34, jf. § 37 og § 62. Fremmet av Klima- og miljødepartementet. Kunngjort 28. november 2016 kl. 16.10.

**§ 1. (formål)**

Formålet med naturreservatet er å verne et skogområde som har særlig betydning for biologisk mangfold på grunn av forekomst av store og sammenhengende naturskogsområder av furu, med mange gamle trær og mye død ved. Videre er formålet å bevare et område som har særskilt naturvitenskapelig verdi på grunn av forekomst av lite påvirket, urskogsnær fjellgranskog og forekomst av mange sjeldne og trua arter av vedboende sopp knyttet til både furu- og granskogen.

Det er en målsetting å beholde verneverdiene i mest mulig urørt tilstand, og eventuelt videreutvikle dem.

**§ 2. (geografisk avgrensning)**

Naturreservatet berører følgende gnr./bnr.: Notodden kommune: 41/1, 41/2, 42/41, 94/1. Kongsberg kommune: 116/1,136/1.

Naturreservatet dekker et totalareal på ca. 11 695 dekar. Grensene for naturreservatet går fram av kart datert Klima- og miljødepartementet november 2016. De nøyaktige grensene for naturreservatet skal avmerkes i marka. Knekkpunktene skal koordinatfestes.

Verneforskriften med kart oppbevares i Notodden og Kongsberg kommuner, hos Fylkesmannen i Telemark og Fylkesmannen i Buskerud, i Miljødirektoratet og i Klima- og miljødepartementet.

**§ 3. (vernebestemmelser)**

I naturreservatet må ingen foreta seg noe som forringer verneverdiene angitt i verneformålet.

I naturreservatet gjelder følgende bestemmelser:

- a) Vegetasjonen, herunder døde busker og trær, er vernet mot skade og ødeleggelse. Det er forbudt å fjerne planter og sopp (inkludert lav) eller deler av disse fra reservatet. Planting eller såing av trær og annen vegetasjon er forbudt.
- b) Dyrelivet, herunder reirplasser og hiområder, er vernet mot skade, ødeleggelse og unødig forstyrrelse. Utsetting av dyr er forbudt.
- c) Det må ikke iverksettes tiltak som kan endre naturmiljøet, som f.eks. oppføring av bygninger, anlegg, gjerder, eller andre varige eller midlertidige innretninger, parkering av campingvogner, brakker o.l., opplag av båter, framføring av luftledninger, jordkabler og kloakkledninger, bygging av veier, drenering og annen form for tørrlegging, uttak, oppfylling og lagring av masse, utslipp av kloakk eller andre konsentrerte forurensningstilførsler, henleggelse av avfall, gjødsling, kalking og bruk av kjemiske bekjempingsmidler. Forsøpling er forbudt. Oppstillingen av tiltak er ikke uttømmende.
- d) Bruk av naturreservatet til idrettsarrangementer eller andre større arrangementer er forbudt.

**§ 4. (generelle unntak fra vernebestemmelsene)**

Vernebestemmelsene i § 3 annet ledd er ikke til hinder for:

- a) Sanking av bær og matsopp.
- b) Jakt, fangst og fiske i samsvar med gjeldende lovverk.
- c) Felling av store rovdyr i samsvar med gjeldende lovverk.
- d) Beiting.
- e) Oppsetting av midlertidige mobile jaktårn for storviltjakt.
- f) Vedlikehold av hytte ved Bjønntjønn i henhold til tilstand på vernetidspunktet, samt rydding i en ryddesone på inntil 2 dekar rundt hytta.
- g) Vedlikehold av enkle traktorsleper avmerket på vernekartet, i samsvar med tilstand på vernetidspunktet.
- h) Utsetting av saltsteiner.
- i) Forsiktig rydding av småbusker og kvist i forbindelse med storviltjakt.
- j) Bålbrenning med tørrkvist eller medbrakt ved, i samsvar med gjeldende lovverk.
- k) Merking, rydding og vedlikehold av eksisterende stier avmerket på vernekartet.

**§ 5. (regulering av ferdsel)**

All ferdsel skal skje varsomt og ta hensyn til vegetasjon, dyreliv og kulturminner.

I naturreservatet gjelder følgende bestemmelser om ferdsel:

- a) Motorferdsel er forbudt, herunder landing og start med luftfartøy.
- b) Bruk av hest og kjerre samt ridning er forbudt.

**§ 6.** *(generelle unntak fra ferdselsbestemmelsene)*

Ferdselsbestemmelsene i § 5 er ikke til hinder for gjennomføring av militær operativ virksomhet og tiltak i forbindelse med ambulanse-, politi-, brannvern-, rednings- og oppsynsvirksomhet, samt gjennomføring av skjøtelses- og forvaltningsoppgaver som er bestemt av forvaltningsmyndigheten. Unntaket gjelder ikke øvingsvirksomhet.

Ferdselsbestemmelsene i § 5 annet ledd er ikke til hinder for:

- a) Nødvendig motorferdsel i forbindelse med uttransport av syke og skadde bufe. Kjøretøy som benyttes skal være skånsomt mot markoverflaten. Det skal gis melding til ansvarlig oppsyn for verneområdet i forkant av kjøringen.
- b) Nødvendig uttransport av felt elg og hjort med lett beltekjøretøy som ikke setter varige spor i terrenget.
- c) Landing og start med Forsvarets luftfartøy.
- d) Nødvendig motorferdsel for uttransport av felt elg og hjort på traktorsleper avmerket på vernekartet.

**§ 7.** *(spesifiserte dispensasjonsbestemmelser)*

Forvaltningsmyndigheten kan etter søknad gi dispensasjon til:

- a) Merking, rydding og vedlikehold av eksisterende stier, løyper og gamle ferdselsveier.
- b) Nødvendig uttransport av felt elg og hjort med andre kjøretøy enn lett beltekjøretøy som nevnt i § 6 annet ledd b.
- c) Hogst av etablerte plantefelt.
- d) Avgrenset bruk av reservatet for aktiviteter nevnt i § 3 d.
- e) Oppsetting og vedlikehold av gjerder.
- f) Tiltak i forbindelse med forvaltning av vilt og fisk.
- g) Bruk av naturreservatet i miljøtilpasset reiselivsvirksomhet, etter plan godkjent av forvaltningsmyndigheten.
- h) Gjenoppføring av bygninger som er tapt ved brann eller naturskade.
- i) Istandsetting, vedlikehold og skjøtsel av kulturminner
- j) Nødvendig motorferdsel i forbindelse med aktiviteter i § 4 f, g og h og § 7 c, e, f, h og i.

**§ 8.** *(generelle dispensasjonsbestemmelser)*

Forvaltningsmyndigheten kan gjøre unntak fra forskriften dersom det ikke strider mot vernevedtakets formål og ikke kan påvirke verneverdiene nevneverdig, eller dersom sikkerhetshensyn eller hensynet til vesentlige samfunnsinteresser gjør det nødvendig, jf. naturmangfoldloven § 48.

**§ 9.** *(skjøtsel)*

Forvaltningsmyndigheten, eller den forvaltningsmyndigheten bestemmer, kan iverksette tiltak for å opprettholde eller oppnå den natur- eller kulturtilstand som er formålet med vernet, jf. naturmangfoldloven § 47.

**§ 10.** *(forvaltningsplan)*

Det kan utarbeides forvaltningsplan med nærmere retningslinjer for forvaltning av naturreservatet. Forvaltningsplanen kan inneholde nærmere retningslinjer for gjennomføring av skjøtsel.

**§ 11.** *(forvaltningsmyndighet)*

Miljødirektoratet fastsetter hvem som skal ha forvaltningsmyndighet etter forskriften.

**§ 12.** *(ikrafttredelse)*

Denne forskriften trer i kraft straks.

**25. nov. Nr. 1384 2016****Forskrift om vern av Gjuvet naturreservat, Tinn kommune, Telemark**

**Hjemmel:** Fastsatt ved kgl.res. 25. november 2016 med hjemmel i lov 19. juni 2009 nr. 100 om forvaltning av naturens mangfold (naturmangfoldloven) § 34, jf. § 37 og § 62. Fremmet av Klima- og miljødepartementet. Kunngjort 28. november 2016 kl. 16.10.

**§ 1.** *(formål)*

Formålet med naturreservatet er å bevare et skogområde som har særlig betydning for biologisk mangfold på grunn av en stor forekomst av intakt lavereliggende skog i sørboreal sone.

Videre er formålet å bevare et område som har særskilt naturvitenskapelig verdi på grunn av forekomst av gammel naturskog på kalkrikt grunnfjell, med innslag av edellauvskog og stort biologisk mangfold med en rekke sjeldne og truede arter.

Det er en målsetting å beholde verneverdiene i mest mulig urørt tilstand, og eventuelt videreutvikle dem.

**§ 2.** *(geografisk avgrensning)*

Naturreservatet berører følgende gnr./bnr.: Tinn kommune: 1/5 og 1/6.

Naturreservatet dekker et totalareal på 2 909 dekar. Grensene for naturreservatet går fram av kart datert Klima- og miljødepartementet november 2016. De nøyaktige grensene for naturreservatet skal avmerkes i marka. Knekkpunktene skal koordinatfestes.

Verneforskriften med kart oppbevares i Tinn kommune, hos Fylkesmannen i Telemark, i Miljødirektoratet og i Klima- og miljødepartementet.

**§ 3. (vernebestemmelser)**

I naturreservatet må ingen foreta seg noe som forringer verneverdiene angitt i verneformålet.

I naturreservatet gjelder følgende bestemmelser:

- a) Vegetasjonen, herunder døde busker og trær, er vernet mot skade og ødeleggelse. Det er forbudt å fjerne planter og sopp (inkludert lav) eller deler av disse fra reservatet. Planting eller såing av trær og annen vegetasjon er forbudt.
- b) Dyrelivet, herunder reirplasser og hiområder, er vernet mot skade, ødeleggelse og unødig forstyrrelse. Utsetting av dyr er forbudt.
- c) Det må ikke iverksettes tiltak som kan endre naturmiljøet, som f.eks. oppføring av bygninger, anlegg, gjerder, eller andre varige eller midlertidige innretninger, parkering av campingvogner, brakker o.l., opplag av båter, framføring av luftledninger, jordkabler og kloakkledninger, bygging av veier, drenering og annen form for tørrlegging, uttak, oppfylling og lagring av masse, utslipp av kloakk eller andre konsentrerte forurensningstilførsler, henleggelse av avfall, gjødsling, kalking og bruk av kjemiske bekjempingsmidler. Forsøpling er forbudt. Opplistingen av tiltak er ikke uttømmende.
- d) Bruk av naturreservatet til idrettsarrangementer eller andre større arrangementer er forbudt.
- e) Etablering av nye båtplasser er forbudt.

**§ 4. (generelle unntak fra vernebestemmelsene)**

Vernebestemmelsene i § 3 annet ledd er ikke til hinder for:

- a) Sanking av bær og matsopp.
- b) Jakt, fangst og fiske i samsvar med gjeldende lovverk.
- c) Felling av store rovdyr i samsvar med gjeldende lovverk.
- d) Beiting.
- e) Vedlikehold av bygninger, anlegg og innretninger i henhold til tilstand på vernetidspunktet.
- f) Oppsetting av midlertidige mobile jakttårn for storviltjakt.
- g) Utsetting av saltsteiner.
- h) Bålbrenning med tørrkvist eller medbrakt ved, i samsvar med gjeldende lovverk.
- i) Merking, rydding og vedlikehold av sti avmerket på vernekartet.
- j) Forsiktig rydding av småbusker og kvist i forbindelse med storviltjakt.

**§ 5. (regulering av ferdsel)**

All ferdsel skal skje varsomt og ta hensyn til vegetasjon, dyreliv og kulturminner.

I naturreservatet gjelder følgende bestemmelser om ferdsel:

- a) Motorferdsel til lands og til vanns er forbudt, herunder landing og start med luftfartøy.
- b) Bruk av hest og kjerre samt ridning utenom eksisterende veger er forbudt.

**§ 6. (generelle unntak fra ferdselsbestemmelsene)**

Ferdselsbestemmelsene i § 5 er ikke til hinder for gjennomføring av militær operativ virksomhet og tiltak i forbindelse med ambulanse-, politi-, brannvern-, rednings- og oppsynsvirksomhet, samt gjennomføring av skjøtsels- og forvaltningsoppgaver som er bestemt av forvaltningsmyndigheten. Unntaket gjelder ikke øvingsvirksomhet.

Ferdselsbestemmelsene i § 5 annet ledd er ikke til hinder for:

- a) Nødvendig motorferdsel i forbindelse med uttransport av syke og skadde bufe. Kjøretøy som benyttes skal være skånsomt mot markoverflaten. Det skal gis melding til ansvarlig oppsyn for verneområdet i forkant av kjøringen.
- b) Nødvendig uttransport av felt elg og hjort med lett beltekjøretøy som ikke setter varige spor i terrenget.
- c) Landing og start med Forsvarets luftfartøy.

**§ 7. (spesifiserte dispensasjonsbestemmelser)**

Forvaltningsmyndighetene kan etter søknad gi dispensasjon til:

- a) Merking, rydding og vedlikehold av eksisterende stier, løyper og gamle ferdselsveger.
- b) Nødvendig uttransport av felt elg og hjort med andre kjøretøy enn nevnt i § 6 annet ledd b.
- c) Hogst av etablerte plantefelt.
- d) Avgrenset bruk av reservatet for aktiviteter nevnt i § 3 d.
- e) Gjenreise av bygninger, anlegg eller innretninger som er gått tapt ved naturskade eller brann.
- f) Hogst av ved til hytte ved Prestodden, etter nærmere anvisning av forvaltningsmyndigheten.
- g) Rydding av kratt og vedlikehold av gamle slåttemarker, samt rasteplass på Prestodden.
- h) Oppsetting og vedlikehold av gjerder.
- i) Tiltak i forbindelse med forvaltning av vilt.
- j) Istandsetting, vedlikehold og skjøtsel av kulturminner.
- k) Nødvendig motorferdsel i forbindelse med aktiviteter etter § 4 e og g, og § 7 c, e, h i og j.

**§ 8. (generelle dispensasjonsbestemmelser)**

Forvaltningsmyndigheten kan gjøre unntak fra forskriften dersom det ikke strider mot vernevedtakets formål og ikke kan påvirke verneverdiene nevneverdig, eller dersom sikkerhetshensyn eller hensynet til vesentlige samfunnsinteresser gjør det nødvendig, jf. naturmangfoldloven § 48.

**§ 9. (skjøtsel)**

Forvaltningsmyndigheten, eller den forvaltningsmyndigheten bestemmer, kan iverksette tiltak for å opprettholde eller oppnå den natur- eller kulturtilstand som er formålet med vernet, jf. naturmangfoldloven § 47.

**§ 10. (forvaltningsplan)**

Det kan utarbeides forvaltningsplan med nærmere retningslinjer for forvaltning av naturreservatet. Forvaltningsplanen kan inneholde nærmere retningslinjer for gjennomføring av skjøtsel.

**§ 11. (forvaltningsmyndighet)**

Miljødirektoratet fastsetter hvem som skal ha forvaltningsmyndighet etter denne forskriften.

**§ 12. (ikrafttredelse)**

Denne forskriften trer i kraft straks. Samtidig oppheves forskrift 26. juni 2009 nr. 901 om verneplan for skog, vedlegg 18. Fredning av Gjuvet naturreservat, Tinn kommune, Telemark.

**25. nov. Nr. 1385 2016****Forskrift om vern av Gygestolen naturreservat, Bø kommune, Telemark**

**Hjemmel:** Fastsatt ved kgl.res. 25. november 2016 med hjemmel i lov 19. juni 2009 nr. 100 om forvaltning av naturens mangfold (naturmangfoldloven) § 34, jf. § 37 og § 62. Fremmet av Klima- og miljødepartementet. Kunngjort 28. november 2016 kl. 16.10.

**§ 1. (formål)**

Formålet med naturreservatet er å verne et skogområde som har særlig betydning for biologisk mangfold på grunn av forekomst av større sammenhengende gammelskogsarealer i sørboreal sone, spesielt med rike forekomster av grov, gammel osp med mye død ved. Videre er formålet å bevare et område som har særskilt naturvitenskapelig verdi på grunn av forekomst av sjeldne og trua arter av vedboende sopp særlig knyttet til ospelæger, samt forekomst av høyproduktiv og lite påvirket naturpreget granskog og fragmenter av linde-hassel-dominert rasmarskogh og rik or-askeskogh.

Det er en målsetting å beholde verneverdiene i mest mulig urørt tilstand, og eventuelt videreutvikle dem.

**§ 2. (geografisk avgrensning)**

Naturreservatet berører følgende gnr./bnr.: Bø kommune: 60/1, 60/3, 60/5.

Naturreservatet dekker et totalareal på 1 619 dekar. Grensene for naturreservatet går fram av kart datert Klima- og miljødepartementet november 2016. De nøyaktige grensene for naturreservatet skal avmerkes i marka. Knekkpunktene skal koordinatfestes.

Verneforskriften med kart oppbevares i Bø kommune, hos Fylkesmannen i Telemark, i Miljødirektoratet og i Klima- og miljødepartementet.

**§ 3. (vernebestemmelser)**

I naturreservatet må ingen foreta seg noe som forringer verneverdiene angitt i verneformålet.

I naturreservatet gjelder følgende bestemmelser:

- a) Vegetasjonen, herunder døde busker og trær, er vernet mot skade og ødeleggelse. Det er forbudt å fjerne planter og sopp (inkludert lav) eller deler av disse fra reservatet. Planting eller såing av trær og annen vegetasjon er forbudt.
- b) Dyrelivet, herunder reirplasser og hiområder, er vernet mot skade, ødeleggelse og unødig forstyrrelse. Utsetting av dyr er forbudt.
- c) Det må ikke iverksettes tiltak som kan endre naturmiljøet, som f.eks. oppføring av bygninger, anlegg, gjerder, eller andre varige eller midlertidige innretninger, parkering av campingvogner, brakker o.l., opplag av båter, framføring av luftledninger, jordkabler og kloakkledninger, bygging av veier, drenering og annen form for tørrlegging, uttak, oppfylling og lagring av masse, utslipp av kloakk eller andre konsentrerte forurensningstilførsler, henleggelse av avfall, gjødsling, kalking og bruk av kjemiske bekjempingsmidler. Forsøpling er forbudt. Opplistingen av tiltak er ikke uttømmende.
- d) Bruk av naturreservatet til idrettsarrangementer eller andre større arrangementer er forbudt.

**§ 4. (generelle unntak fra vernebestemmelsene)**

Vernebestemmelsene i § 3 annet ledd er ikke til hinder for:

- a) Sanking av bær og matsopp.
- b) Jakt, fangst og fiske i samsvar med gjeldende lovverk.
- c) Felling av store rovdyr i samsvar med gjeldende lovverk.
- d) Beiting.
- e) Oppsetting av midlertidige mobile jakttårn for storviltjakt.
- f) Utsetting av saltsteiner.
- g) Bålbrenning med tørrkvist eller medbrakt ved, i samsvar med gjeldende lovverk.
- h) Forsiktig rydding av småbusker og kvist i forbindelse med storviltjakt.
- i) Merking, rydding og vedlikehold av eksisterende stier opp på Gygestolen avmerka på vernekartet.

**§ 5. (regulering av ferdsel)**

All ferdsel skal skje varsomt og ta hensyn til vegetasjon, dyreliv og kulturminner.

I naturreservatet gjelder følgende bestemmelser om ferdsel:

- a) Motorferdsel er forbudt, herunder landing og start med luftfartøy.
- b) Bruk av hest og kjerre samt ridning er forbudt.

**§ 6. (generelle unntak fra ferdselsbestemmelsene)**

Ferdselsbestemmelsene i § 5 er ikke til hinder for gjennomføring av militær operativ virksomhet og tiltak i forbindelse med ambulanse-, politi-, brannvern-, rednings- og oppsynsvirksomhet, samt gjennomføring av skjøtsels- og forvaltningsoppgaver som er bestemt av forvaltningsmyndigheten. Unntaket gjelder ikke øvingsvirksomhet.

Ferdselsbestemmelsene i § 5 annet ledd er ikke til hinder for:

- a) Nødvendig motorferdsel i forbindelse med uttransport av syke og skadde bufe. Kjøretøy som benyttes skal være skånsomt mot markoverflaten. Det skal gis melding til ansvarlig oppsyn for verneområdet i forkant av kjøringen.
- b) Nødvendig uttransport av felt elg og hjort med lett beltekjøretøy som ikke setter varige spor i terrenget.
- c) Landing og start med Forsvarets luftfartøy.

**§ 7. (spesifiserte dispensasjonsbestemmelser)**

Forvaltningsmyndighetene kan etter søknad gi dispensasjon til:

- a) Merking, rydding og vedlikehold av eksisterende stier, løyper og gamle ferdselsveger.
- b) Nødvendig uttransport av felt elg og hjort med andre kjøretøy enn lett beltekjøretøy som nevnt i § 6 annet ledd b.
- c) Hogst av etablerte plantefelt.
- d) Avgrenset bruk av reservatet for aktiviteter nevnt i § 3 d.
- e) Tiltak i forbindelse med forvaltning av vilt.
- f) Oppsetting og vedlikehold av gjerder.
- g) Istandsetting, vedlikehold og skjøtsel av kulturminner.
- h) Istandsetting, vedlikehold og skjøtsel av kulturminner.
- i) Nødvendig motorferdsel i forbindelse med aktiviteter etter § 4 f og § 7 c, e, f og h.

**§ 8. (generelle dispensasjonsbestemmelser)**

Forvaltningsmyndigheten kan gjøre unntak fra forskriften dersom det ikke strider mot vernevedtakets formål og ikke kan påvirke verneverdiene nevneverdig, eller dersom sikkerhetshensyn eller hensynet til vesentlige samfunnsinteresser gjør det nødvendig, jf. naturmangfoldloven § 48.

**§ 9. (skjøtsel)**

Forvaltningsmyndigheten, eller den forvaltningsmyndigheten bestemmer, kan iverksette tiltak for å opprettholde eller oppnå den natur- eller kulturtilstand som er formålet med vernet, jf. naturmangfoldloven § 47.

**§ 10. (forvaltningsplan)**

Det kan utarbeides forvaltningsplan med nærmere retningslinjer for forvaltning av naturreservatet. Forvaltningsplanen kan inneholde nærmere retningslinjer for gjennomføring av skjøtsel.

**§ 11. (forvaltningsmyndighet)**

Miljødirektoratet fastsetter hvem som skal ha forvaltningsmyndighet etter denne forskriften.

**§ 12. (ikrafttredelse)**

Denne forskriften trer i kraft straks.

**25. nov. Nr. 1386 2016****Forskrift om vern av Langedalsfjellet naturreservat, Bø kommune, Telemark**

**Hjemmel:** Fastsatt ved kgl.res. 25. november 2016 med hjemmel i lov 19. juni 2009 nr. 100 om forvaltning av naturens mangfold (naturmangfoldloven) § 34, jf. § 37 og § 62. Fremmet av Klima- og miljødepartementet. Kunngjort 28. november 2016 kl. 16.10.

**§ 1. (formål)**

Formålet med naturreservatet er å verne et skogområde som har særlig betydning for biologisk mangfold på grunn av forekomst av kalkfuruskog, rik edellauvskog og gammel boreal lauvskog med blant annet grov, gammel osp. Videre er formålet å bevare et område som har særskilt naturvitenskapelig verdi på grunn av forekomst av gammelskogs-elementer som læger av osp, furu og gran og sjeldne og trua arter av vedboende sopp knyttet til disse, særlig til ospelæger.

Det er en målsetting å beholde verneverdiene i mest mulig urørt tilstand, og eventuelt videreutvikle dem.

**§ 2. (geografisk avgrensning)**

Naturreservatet berører følgende gnr./bnr.: Bø kommune: 60/1, 60/3, 60/5.

Naturreservatet dekker et totalareal på 276 dekar. Grensene for naturreservatet går fram av kart datert Klima- og miljødepartementet november 2016. De nøyaktige grensene for naturreservatet skal avmerkes i marka. Knekkpunktene skal koordinatfestes.



Verneforskriften med kart oppbevares i Bø kommune, hos Fylkesmannen i Telemark, i Miljødirektoratet og i Klima- og miljødepartementet.

**§ 3. (vernebestemmelser)**

I naturreservatet må ingen foreta seg noe som forringer verneverdiene angitt i verneformålet.

I naturreservatet gjelder følgende bestemmelser:

- a) Vegetasjonen, herunder døde busker og trær, er vernet mot skade og ødeleggelse. Det er forbudt å fjerne planter og sopp (inkludert lav) eller deler av disse fra reservatet. Planting eller såing av trær og annen vegetasjon er forbudt.
- b) Dyrelivet, herunder reirplasser og hiområder, er vernet mot skade, ødeleggelse og unødig forstyrrelse. Utsetting av dyr er forbudt.
- c) Det må ikke iverksettes tiltak som kan endre naturmiljøet, som f.eks. oppføring av bygninger, anlegg, gjerder, eller andre varige eller midlertidige innretninger, parkering av campingvogner, brakker o.l., opplag av båter, framføring av luftledninger, jordkabler og kloakkledninger, bygging av veier, drenering og annen form for tørrlegging, uttak, oppfylling og lagring av masse, utslipp av kloakk eller andre konsentrerte forurensningstilførsler, henleggelse av avfall, gjødsling, kalking og bruk av kjemiske bekjempingsmidler. Forsøpling er forbudt. Opplistingen av tiltak er ikke uttømmende.
- d) Bruk av naturreservatet til idrettsarrangementer eller andre større arrangementer er forbudt.

**§ 4. (generelle unntak fra vernebestemmelsene)**

Vernebestemmelsene i § 3 annet ledd er ikke til hinder for:

- a) Sanking av bær og matsopp.
- b) Jakt, fangst og fiske i samsvar med gjeldende lovverk.
- c) Felling av store rovdyr i samsvar med gjeldende lovverk.
- d) Beiting.
- e) Oppsetting av midlertidige mobile jakttårn for storviltjakt.
- f) Utsetting av saltsteiner.
- g) Forsiktig rydding av småbusker og kvist i forbindelse med storviltjakt.

**§ 5. (regulering av ferdsel)**

All ferdsel skal skje varsomt og ta hensyn til vegetasjon, dyreliv og kulturminner.

I naturreservatet gjelder følgende bestemmelser om ferdsel:

- a) Motorferdsel er forbudt, herunder landing og start med luftfartøy.
- b) Bruk av hest og kjerre samt ridning er forbudt.

**§ 6. (generelle unntak fra ferdselsbestemmelsene)**

Ferdselsbestemmelsene i § 5 er ikke til hinder for gjennomføring av militær operativ virksomhet og tiltak i forbindelse med ambulans-, politi-, brannvern-, rednings- og oppsynsvirksomhet, samt gjennomføring av skjøtsels- og forvaltningsoppgaver som er bestemt av forvaltningsmyndigheten. Unntaket gjelder ikke øvingsvirksomhet.

Ferdselsbestemmelsene i § 5 annet ledd er ikke til hinder for:

- a) Nødvendig motorferdsel i forbindelse med uttransport av syke og skadde bufe. Kjøretøy som benyttes skal være skånsomt mot markoverflaten. Det skal gis melding til ansvarlig oppsyn for verneområdet i forkant av kjøringen.
- b) Nødvendig uttransport av felt elg og hjort med lett beltekjøretøy som ikke setter varige spor i terrenget.
- c) Landing og start med Forsvarets luftfartøy.

**§ 7. (spesifiserte dispensasjonsbestemmelser)**

Forvaltningsmyndighetene kan etter søknad gi dispensasjon til:

- a) Merking, rydding og vedlikehold av eksisterende stier, løyper og gamle ferdselsveger.
- b) Nødvendig uttransport av felt storvilt med andre kjøretøy enn lett beltekjøretøy som nevnt i § 6 annet ledd b.
- c) Hogst av etablerte plantefelt.
- d) Avgrenset bruk av reservatet for aktiviteter nevnt i § 3 d.
- e) Tiltak i forbindelse med forvaltning av vilt.
- f) Oppsetting og vedlikehold av gjerder.
- g) Istandsetting, vedlikehold og skjøtsel av kulturminner.
- h) Nødvendig motorferdsel i forbindelse med aktiviteter etter § 4 f og § 7 c, e og f.

**§ 8. (generelle dispensasjonsbestemmelser)**

Forvaltningsmyndigheten kan gjøre unntak fra forskriften dersom det ikke strider mot vernevedtakets formål og ikke kan påvirke verneverdiene nevneverdig, eller dersom sikkerhetshensyn eller hensynet til vesentlige samfunnsinteresser gjør det nødvendig, jf. naturmangfoldloven § 48.

**§ 9. (skjøtsel)**

Forvaltningsmyndigheten, eller den forvaltningsmyndigheten bestemmer, kan iverksette tiltak for å opprettholde eller oppnå den natur- eller kulturtilstand som er formålet med vernet, jf. naturmangfoldloven § 47.

**§ 10. (forvaltningsplan)**

Det kan utarbeides forvaltningsplan med nærmere retningslinjer for forvaltning av naturreservatet. Forvaltningsplanen kan inneholde nærmere retningslinjer for gjennomføring av skjøtsel.

**§ 11. (forvaltningsmyndighet)**

Miljødirektoratet fastsetter hvem som skal ha forvaltningsmyndighet etter denne forskriften.

**§ 12. (ikrafttredelse)**

Denne forskriften trer i kraft straks.

**25. nov. Nr. 1387 2016****Forskrift om vern av Hæstad naturreservat, Fyresdal kommune, Telemark**

**Heimel:** Fastsett ved kgl.res. 25. november 2016 med heimel i lov 19. juni 2009 nr. 100 om forvaltning av naturens mangfold (naturmangfoldloven) § 34, jf. § 37 og § 62. Fremma av Klima- og miljødepartementet. Kunngjort 28. november 2016 kl. 16.10.

**§ 1. (føremål)**

Føremålet med naturreservatet er å bevare eit område som representerer ein bestemt type natur i forma av eit stort og samanhengande område med lite påverka og urørd granskog. Vidare er føremålet å bevare eit område som har særskilt naturvitskapleg verdi som eit representativt høgareliggende nordborealt skog- og heiområde i Vest-Telemark og Setesdalsregionen. Området er dominert av fattig barskog, dels i mellomboreal men hovudsakleg i nordboreal sone. Det finst rikare sørberg og område med rasmark med element av lågurtgranskog, rik boreal lauvskog og opne rasmarkparti med lågurt- og høgstaudeflora opp mot 900 m. Kjernepartia inneheld sær gamal grovvoksen og urørd blåbærgranskog. Enkelte stadar finst innslag av stor gamal gadd av furu og mykje læger av bjørk.

Det er ei målsetjing å ta vare på verneverdiane i mest mogleg urørt tilstand og å utvikla dei vidare om det let seg gjera.

**§ 2. (geografisk avgrensing)**

Naturreservatet omfattar følgjande gnr./bnr.: Fyresdal kommune: 80/3, 81/1, 81/2.

Naturreservatet dekker eit totalareal på om lag 12 120 dekar. Grensene for naturreservatet går fram av kart datert Klima- og miljødepartementet november 2016. Dei nøyaktige grensene for naturreservatet skal avmerkast i marka. Knekkpunkta skal koordinatfestast.

Verneforskrifta med kart skal oppbevarast i Fyresdal kommune, hos Fylkesmannen i Telemark, i Miljødirektoratet og i Klima- og miljødepartementet.

**§ 3. (vernereglar)**

I naturreservatet må ingen gjere noko som skadar verneverdiane som er nemnde i føremålet med vernet.

I naturreservatet gjeld følgjande vernereglar:

- Vegetasjonen, medrekna daude buskar og tre, er verna mot skade og øydelegging. Det er forbode å fjerne planter, sopp og lav, eller delar av desse frå naturreservatet. Planting eller såing av tre og annan vegetasjon er forbode.
- Dyrelivet, medrekna reirplassar og hiområde, er verna mot skade, øydelegging og unødige uroing. Utsetting av dyr er forbode.
- Det må ikkje iverksettast tiltak som kan endre naturmiljøet, som t.d. oppføring av bygningar, anlegg, gjerde, andre varige eller mellombelse innretningar, parkering av campingvogner, brakker o.l., framføring av luftleidningar, jordkablar, kloakkleidningar, bygging av vegar, drenering eller anna form for tørrlegging, uttak, oppfylling og lagring av masse, utføring av kloakk eller anna konsentrert forureining, tøming av avfall, gjødsling, kalking eller bruk av kjemiske plantevern- eller skadedyrmiddel. Forsøpling er forbode. Opplistinga av tiltak er ikkje uttømmende.
- Bruk av naturreservatet til idrettsarrangement eller andre større arrangement er forbode.

**§ 4. (generelle unntak frå vernereglane)**

Vernereglane i § 3 andre ledd er ikkje til hinder for:

- Sanking av bær og matsopp.
- Jakt, fangst og fiske i samsvar med gjeldande lovverk.
- Felling av store rovdyr i samsvar med gjeldande lovverk.
- Beiting.
- Vedlikehald av traktorvegar teikna inn på vernekartet.
- Naudsynt sikringsarbeid på Hestekvævgruva.
- Brenning av bål i perioden f.o.m. 15. september t.o.m. 15. april med tørrkvist eller ved ein har med seg, i samsvar med gjeldande lovverk.
- Oppsetjing av mellombels, mobile jakttårn til storviltjakt.
- Forsiktig rydding av småbuskar og kvist på postar i samband med jakt etter storvilt.
- Utsetjing av saltsteinar.

**§ 5. (regulering av ferdsel)**

All ferdsel skal skje varsamt og ta omsyn til vegetasjon, dyreliv og kulturminne.

I naturreservatet gjeld følgjande reglar om ferdsel:

- a) Motorferdsel til lands og på vatn er forbode, medrekna landing og start med luftfartøy.
- b) Utanom eksisterande vegar er bruk av hest og kjerre og riding forbode.

**§ 6. (generelle unntak frå reglane om ferdsel)**

Reglane om ferdsel i § 5 er ikkje til hinder for gjennomføring av militær operativ verksemd og tiltak i samband med ambulanse-, politi-, brannvern-, rednings- og oppsynsverksemd, samt gjennomføring av skjøtsels- og forvaltingsoppgåver som er bestemt av forvaltingsstyresmakta. Unntaket gjeld ikkje øvingskøyning.

Reglane om ferdsel i § 5 andre ledd er ikkje til hinder for:

- a) Naudsynt motorferdsel i samband med uttransport av sjuke og skadde bufe. Kjøretøy som nyttast skal vera skånsame mot markoverflata. Ein skal gje melding til ansvarleg oppsyn for verneområdet før køyning.
- b) Naudsynt uttransport av felt elg og hjort med lett beltekøyretøy som ikkje set varige spor i terrenget.
- c) Naudsynt bruk av snøskuter i samband med preparering av skiløype teikna inn på vernekartet.
- d) Naudsynt transport av ved, materialar og utstyr med snøskuter til hytter og stolar på naboeigedomar og til stølane Gullborgdalen (81/1), Øvre Liene og Fistøyl (81/2) og Saupstøyl (80/3) etter fast løypetrasé frå Hæstad gjennom naturreservatet til Ringtjønn.
- e) Riding på stig til Auvortjønn avmerkt på vernekartet.
- f) Landing og start med Forsvaret sine luftfartøy.

**§ 7. (spesifiserte dispensasjonsreglar)**

Forvaltingsstyresmakta kan etter søknad gje løyve til:

- a) Avgrensa bruk av reservatet for aktivitetar nemnde i § 3 d.
- b) Istandsetjing, vedlikehald og skjøtsel av kulturminne.
- c) Tiltak i samband med forvaltning av vilt og fisk.
- d) Merking, rydding og vedlikehald av etablerte stigar, løyper og gamle ferdselsvegar.
- e) Hogst av etablerte plantefelt.
- f) Uttransport av felt elg og hjort med anna skånsamt køyretøy enn lett beltekøyretøy som nemnd i § 6 andre ledd b.
- g) Gjenoppføring av anlegg eller innretningar som har gått tapt ved brann eller naturskade.
- h) Mellombels gjerding i samband med beite.
- i) Øvingskøyning for formål nemnde i § 6 første ledd.
- j) Naudsynt motorferdsel i samband med aktivitetar etter § 4 e, f og j og § 7 b, c, e, g og h.
- k) Naudsynt motorferdsel transport av ved, materialar og utstyr hytter og stolar på naboeigedomar og til stølane Gullborgdalen (81/1), Øvre Liene og Fistøyl (81/2) og Saupstøyl (80/3) etter fast løypetrasé frå Hæstad gjennom naturreservatet til Ringtjønn.

**§ 8. (generelle dispensasjonsreglar)**

Forvaltingsstyresmakta kan gjera unntak frå forskrifta dersom det ikkje strir mot formålet med vernet og ikkje kan påverke verneverdiane nemneverdig, eller dersom omsyn til tryggleik eller til vesentlege samfunnsinteresser gjer det naudsynt, jf. naturmangfoldloven § 48.

**§ 9. (skjøtsel)**

Forvaltingsstyresmakta, eller den forvaltingsstyresmakta fastset, kan setje i verk tiltak for å oppretthalde eller oppnå den natur- eller kulturtilstanden som er formålet med vernet jf. naturmangfoldloven § 47.

**§ 10. (forvaltingsplan)**

Det kan utarbeidast forvaltingsplan med nærare retningslinjer for forvaltning av naturreservatet. Forvaltingsplanen kan innehalde nærare retningslinjer for gjennomføring av skjøtsel.

**§ 11. (forvaltingsstyresmakt)**

Miljødirektoratet fastset kven som skal vera forvaltingsstyresmakt etter denne forskrifta.

**§ 12. (ikraftsetjing)**

Denne forskrifta trer i kraft straks. Samtidig blir forskrift 25. januar 2013 nr. 81 om vern av Hæstad naturreservat, Fyresdal kommune oppheva.

**25. nov. Nr. 1388 2016**

**Forskrift om vern av Tokkeåi naturreservat, Tokke og Vinje kommunar, Telemark**

**Heimel:** Fastsett ved kgl.res. 25. november 2016 med heimel i lov 19. juni 2009 nr. 100 om forvaltning av naturens mangfold (naturmangfoldloven) § 34, jf. § 37 og § 62. Fremma av Klima- og miljødepartementet. Kunngjort 28. november 2016 kl. 16.10.

**§ 1. (føremål)**

Føremålet med naturreservatet er å ta vare på eit særmerkt skogområde med stor variasjon av element som er viktige for det biologiske mangfaldet, i form av eit stort samanhengande kløftesystem med variert topografi og sjeldne

naturtypar som fuktige bergveggar og skogmiljø på rasmark, lavrik lauvskog med regnskogpreg og grunnlendte førekomstar av kalkbarskog, og førekomstar av lågurt-eikeskog utanfor kløftesystemet.

Vidare er føremålet å bevare eit område som har særskilt naturvitskapleg verdi som eit av dei største registrerte kløftesystema i Noreg, med uvanleg velutvikla neverlavsamfunn og rike samfunn av mikrolav på alm, og med mange sjeldne og truga artar.

Det er ei målsetting å behalde verneverdiane i mest mogleg urørt tilstand, og utvikle dei vidare om det let seg gjera.

## § 2. (geografisk avgrensing)

Naturreservatet omfattar følgjande gnr./bnr.: Tokke kommune: 24/1, 25/1 og 3, 26/1, 7 og 10, 26/2, 39/1, 39/3, 39/10, 40/1, 40/2, 40/4, 41/2, 41/3, 41/5, 41/6, 42/2, 42/3, 43/6, 43/9 43/16. Vinje kommune: 2/1, 3/1, 12/1.

Naturreservatet dekker eit totalareal på ca. 5 687 dekar. Grensene for naturreservatet går fram av kart datert Klima- og miljødepartementet november 2016. Dei nøyaktige grensene for naturreservatet skal merkast av i marka. Knekkpunkta skal koordinatfestast.

Verneforskrifta med kart skal oppbevarast i Tokke og Vinje kommunar, hos Fylkesmannen i Telemark, i Miljødirektoratet og i Klima- og miljødepartementet.

## § 3. (vernereglar)

I naturreservatet må ingen gjere noko som skadar verneverdiane som er nemnde i føremålet med vernet.

I naturreservatet gjeld følgjande vernereglar:

- a) Vegetasjonen, medrekna daude buskar og tre, er verna mot skade og øydelegging. Det er forbode å fjerne planter og sopp (medrekna lav) eller delar av desse frå naturreservatet. Planting eller såing av tre og annan vegetasjon er forbode.
- b) Dyrelivet, medrekna reirplassar og hiområde, er verna mot skade, øydelegging og unødig forstyrning. Utsetting av dyr er forbode.
- c) Det må ikkje settast i gong tiltak som kan endre naturmiljøet, som til dømes oppføring av bygningar, anlegg, gjerde og andre varige eller mellombelse innretningar, parkering av campingvogner, brakker o.l., opplag av båtar, framføring av luftleidningar, jordkablar, kloakkleidningar, bygging av vegar, drenering eller anna form for tørrlegging, uttak, oppfylling eller lagring av masse, utføring av kloakk eller anna konsentrert forureining, dumping av avfall, gjødsling, kalking eller bruk av kjemiske plantevern- eller skadedyrmiddel. Forsøpling er forbode. Opplistinga av tiltak er ikkje uttømande.
- d) Bruk av naturreservatet til idrettsarrangement eller andre større arrangement er forbode.

## § 4. (generelle unntak frå vernereglane)

Vernereglane i § 3 andre ledd er ikkje til hinder for:

- a) Sanking av bær og matsopp.
- b) Beiting.
- c) Jakt, fangst og fiske i samsvar med gjeldande lovverk.
- d) Oppsetting av mellombelse, mobile jakttårn for storviltjakt.
- e) Felling av store rovdyr i samsvar med gjeldande lovverk.
- f) Vedlikehald av eksisterande bygningar, vegar, anlegg og innretningar slik tilstanden var på vernetidspunktet.
- g) Brenning av bål med tørrkvist frå bakken eller ved ein har med seg, i samsvar med gjeldande lovverk.
- h) Drift og vedlikehald, samt naudsynt istandsetjing ved akutt utfall av eksisterande energi- og kraftanlegg.
- i) Oppgradering eller fornying av kraftleidningar for heving av spenningsnivå og auke av linetverrsnitt når dette ikkje føreset vesentlege fysiske endringar i høve til verneføremålet.
- j) Forsiktig rydding av småbuskar og kvist på postar i samband med jakt på storvilt.
- k) Utsetjing av saltsteinar for bufe og hjortevilt.

## § 5. (regulering av ferdsel)

All ferdsel skal skje varsamt og ta omsyn til vegetasjon, dyreliv og kulturminne.

I naturreservatet gjeld følgjande reglar om ferdsel:

- a) Motorferdsel på land og i vatn er forbode, medrekna landing og start med luftfartøy.
- b) Utanom eksisterande vegar er bruk av hest og kjerre og riding forbode.

## § 6. (generelle unntak frå reglane om ferdsel)

Reglane om ferdsel i § 5 er ikkje til hinder for gjennomføring av militær operativ verksemd og tiltak i samband med ambulanse-, politi-, brannvern-, rednings- og oppsynsverksemd, og gjennomføring av skjøtsels- og forvaltningsoppgåver som er fastsett av forvaltningsstyresmakta. Unntaket gjeld ikkje øvingsverksemd.

Reglane om ferdsel i § 5 andre ledd er ikkje til hinder for:

- a) Naudsynt motorferdsel i samband med uttransport av sjuke og skadde bufe. Kjøretøy som nyttast skal vere skånsame mot markoverflata. Det skal gjevast melding til ansvarleg oppsyn for verneområdet før transporten tek til.
- b) Naudsynt uttransport av felt elg og hjort med lett beltekjøretøy som ikkje set varige spor i terrenget.
- c) Naudsynt motorferdsel i samband med akutt utfall på eksisterande energi- og kraftanlegg. Det skal sendast melding til forvaltningsstyresmakta etter at transporten er gjort.
- d) Landing og start med Forsvaret sine luftfartøy.

**§ 7. (spesifiserte dispensasjonsreglar)**

Forvaltingsstyresmakta kan etter søknad gi dispensasjon til:

- a) Tiltak i samband med forvaltning av vilt og fisk.
- b) Oppgradering eller fornying av kraftleidningar som ikkje fell inn under § 4.
- c) Gjenreising av anlegg og innretningar som er gått tapt ved brann eller naturskade.
- d) Merking, rydding og vedlikehald av eksisterande stigar og gamle ferdselsvegar.
- e) Rydding og vedlikehald av gamal innmark på husmannsplass på gnr. 43 bnr. 9 i Tokke.
- f) Etablering av nye stigar og anna enkel tilrettelegging for friluftsliv, så lenge naturmiljøet ikkje blir skadelidande.
- g) Istandsetting, vedlikehald og skjøtsel av kulturminne.
- h) Avgrensa bruk av reservatet for aktivitetar som nemnde i § 3 d.
- i) Mellombels gjerding i samband med beiting.
- j) Fjerning av ståande tre eller vindfall som kan vera til skade for naboeigedomar.
- k) Øvingskjøring for formål nemnt i § 6 første ledd.
- l) Naudsynt motorferdsel i samband med drift og vedlikehald av eksisterande energi- og kraftanlegg, og oppgradering og fornying av kraftleidningar.
- m) Uttransport av felt elg og hjort med anna kjørety enn lett beltekjørety som nemnt i § 6 andre ledd b.
- n) Naudsynt motorferdsel i samband med aktivitetar etter § 4 f og k og § 7 a, c, g h og i.

**§ 8. (generelle dispensasjonsreglar)**

Forvaltingsstyresmakta kan gjere unntak frå forskrifta dersom det ikkje strir mot formålet med vernet og ikkje kan påverke verneverdiane nemneverdig, eller dersom omsyn til tryggleik eller til vesentlege samfunnsinteresser gjer det naudsynt, jf. naturmangfoldloven § 48.

**§ 9. (skjøtsel)**

Forvaltingsstyresmakta, eller den forvaltingsstyresmakta fastset, kan setje i verk tiltak for å oppretthalde eller oppnå den natur- eller kulturtilstanden som er formålet med vernet, jf. naturmangfoldloven § 47.

**§ 10. (forvaltingsplan)**

Det kan utarbeidast forvaltingsplan med nærmare retningsliner for forvaltning av naturreservatet. Forvaltingsplanen kan innehalde nærmare retningsliner for gjennomføring av skjøtsel.

**§ 11. (forvaltingsstyresmakt)**

Miljødirektoratet fastset kven som skal vere forvaltingsstyresmakt etter denne forskrifta.

**§ 12. (iverksetjing)**

Denne forskrifta tek til å gjelde straks. Samtidig blir forskrift 12. desember 2012 nr. 1647 om vern av Tokkeåi naturreservat, Tokke og Vinje kommunar, Telemark oppheva.<sup>1</sup>

<sup>1</sup> Skal vel vere forskrift 12. desember 2014 nr. 1647, Lovdata sin merknad.

**25. nov. Nr. 1389 2016****Forskrift om vern av Lauvåsen naturreservat, Drangedal kommune, Telemark**

**Hjemmel:** Fastsatt ved kgl.res. 25. november 2016 med hjemmel i lov 19. juni 2009 nr. 100 om forvaltning av naturens mangfold (naturmangfoldloven) § 34, jf. § 37 og § 62. Fremmet av Klima- og miljødepartementet. Kunngjort 28. november 2016 kl. 16.10.

**§ 1. (formål)**

Formålet med naturreservatet er å verne et skogområde som har særlig betydning for biologisk mangfold på grunn av forekomst av relativt store arealer med produktive og til dels svært rike skogtyper, med stor variasjonsbredde og med en rekke kravfulle plantearter. Videre er formålet å bevare et område som har særskilt naturvitenskapelig verdi på grunn av forekomst av rik, tørr lindeskog der store arealer er helt lindedominert og enkeltindivider er svært gamle, og forekomst av lite påvirket og gran-ospeskog med mye død ved.

Det er en målsetting å beholde verneverdiene i mest mulig urørt tilstand, og eventuelt videreutvikle dem.

**§ 2. (geografisk avgrensning)**

Naturreservatet berører følgende gnr./bnr.: Drangedal kommune: 56/2.

Naturreservatet dekker et totalareal på 974 dekar. Grensene for naturreservatet går fram av kart datert Klima- og miljødepartementet november 2016. De nøyaktige grensene for naturreservatet skal avmerkes i marka. Knekkpunktene skal koordinatfestes.

Verneforskriften med kart oppbevares i Drangedal kommune, hos Fylkesmannen i Telemark, i Miljødirektoratet og i Klima- og miljødepartementet.

**§ 3. (vernebestemmelser)**

I naturreservatet må ingen foreta seg noe som forringer verneverdiene angitt i verneformålet.

I naturreservatet gjelder følgende bestemmelser:

- a) Vegetasjonen, herunder døde busker og trær, er vernet mot skade og ødeleggelse. Det er forbudt å fjerne planter og sopp (inkludert lav) eller deler av disse fra reservatet. Planting eller såing av trær og annen vegetasjon er forbudt.
- b) Dyrelivet, herunder reirplasser og hiområder, er vernet mot skade, ødeleggelse og unødige forstyrrelse. Utsetting av dyr er forbudt.
- c) Det må ikke iverksettes tiltak som kan endre naturmiljøet, som f.eks. oppføring av bygninger, anlegg, gjerder, eller andre varige eller midlertidige innretninger, parkering av campingvogner, brakker o.l., opplag av båter, framføring av luftledninger, jordkabler og kloakkledninger, bygging av veier, drenering og annen form for tørrlegging, uttak, oppfylling og lagring av masse, utslipp av kloakk eller andre konsentrerte forurensningstilførsler, henleggelse av avfall, gjødsling, kalking og bruk av kjemiske bekjempingsmidler. Forsøpling er forbudt. Opplistingen av tiltak er ikke uttømmende.
- d) Bruk av naturreservatet til idrettsarrangementer eller andre større arrangementer er forbudt.

**§ 4. (generelle unntak fra vernebestemmelsene)**

Vernebestemmelsene i § 3 annet ledd er ikke til hinder for:

- a) Sanking av bær og matsopp.
- b) Jakt, fangst og fiske i samsvar med gjeldende lovverk.
- c) Felling av store rovdyr i samsvar med gjeldende lovverk.
- d) Beiting.
- e) Vedlikehold av eksisterende traktorveger vist på vernekartet, i henhold til tilstand på vernetidspunktet.
- f) Oppsetting av midlertidige mobile jakttårn for storviltjakt.
- g) Utsetting av saltsteiner.
- h) Forsiktig rydding av småbusker og kvist i forbindelse med storviltjakt.
- i) Bålbrenning med tørrkvist eller medbrakt ved, i samsvar med gjeldende lovverk

**§ 5. (regulering av ferdsel)**

All ferdsel skal skje varsomt og ta hensyn til vegetasjon, dyreliv og kulturminner.

I naturreservatet gjelder følgende bestemmelser om ferdsel:

- a) Motorferdsel er forbudt, herunder landing og start med luftfartøy.
- b) Bruk av hest og kjerre samt ridning utenom eksisterende veg er forbudt.

**§ 6. (generelle unntak fra ferdselsbestemmelsene)**

Ferdselsbestemmelsene i § 5 er ikke til hinder for gjennomføring av militær operativ virksomhet og tiltak i forbindelse med ambulanse-, politi-, brannvern-, rednings- og oppsynsvirksomhet, samt gjennomføring av skjøtsels- og forvaltningsoppgaver som er bestemt av forvaltningsmyndigheten. Unntaket gjelder ikke øvingsvirksomhet.

Ferdselsbestemmelsene i § 5 annet ledd er ikke til hinder for:

- a) Nødvendig motorferdsel i forbindelse med uttransport av syke og skadde bufe. Kjøretøy som benyttes skal være skånsomt mot markoverflaten. Det skal gis melding til ansvarlig oppsyn for verneområdet i forkant av kjøringen.
- b) Nødvendig uttransport av felt elg og hjort med lett beltekjøretøy som ikke setter varige spor i terrenget, og med traktor og ATV på eksisterende traktorveger vist på vernekartet.
- c) Nødvendig kjøring med traktor og ATV på etablerte traktorveger vist på vernekartet, i forbindelse med skogbruk.
- d) Landing og start med Forsvarets luftfartøy.

**§ 7. (spesifiserte dispensasjonsbestemmelser)**

Forvaltningsmyndighetene kan etter søknad gi dispensasjon til:

- a) Merking, rydding og vedlikehold av eksisterende stier, løyper og gamle ferdselsveier.
- b) Nødvendig uttransport av felt storvilt med andre kjøretøy enn lett beltekjøretøy som nevnt i § 6 annet ledd b.
- c) Hogst av etablerte plantefelt.
- d) Avgrenset bruk av reservatet for aktiviteter nevnt i § 3 d.
- e) Tiltak i forbindelse med forvaltning av vilt og fisk.
- f) Oppsetting og vedlikehold av gjerder.
- g) Øvingskjøring for formål nevnt i § 6 første ledd.
- h) Istandsetting, vedlikehold og skjøtsel av kulturminner.
- i) Nødvendig motorferdsel i forbindelse med aktiviteter etter § 4 e, f og g, og § 7 c, e, f og h.

**§ 8. (generelle dispensasjonsbestemmelser)**

Forvaltningsmyndigheten kan gjøre unntak fra forskriften dersom det ikke strider mot vernevedtakets formål og ikke kan påvirke verneverdiene nevneverdig, eller dersom sikkerhetshensyn eller hensynet til vesentlige samfunnsinteresser gjør det nødvendig, jf. naturmangfoldloven § 48.

**§ 9. (skjøtsel)**

Forvaltningsmyndigheten, eller den forvaltningsmyndigheten bestemmer, kan iverksette tiltak for å opprettholde eller oppnå den natur- eller kulturtilstand som er formålet med vernet, jf. naturmangfoldlovens § 47.

**§ 10. (forvaltningsplan)**

Det kan utarbeides forvaltningsplan med nærmere retningslinjer for forvaltning av naturreservatet. Forvaltningsplanen kan inneholde nærmere retningslinjer for gjennomføring av skjøtsel.

**§ 11. (forvaltningsmyndighet)**

Miljødirektoratet fastsetter hvem som skal ha forvaltningsmyndighet etter denne forskriften.

**§ 12. (ikrafttredelse)**

Denne forskriften trer i kraft straks.

**25. nov. Nr. 1390 2016****Forskrift om vern av Navassfjell naturreservat, Gjerstad kommune, Aust-Agder**

**Hjemmel:** Fastsatt ved kgl.res. 25. november 2016 med hjemmel i lov 19. juni 2009 nr. 100 om forvaltning av naturens mangfold (naturmangfoldloven) § 34, jf. § 37 og § 62. Fremmet av Klima- og miljødepartementet. Kunngjort 28. november 2016 kl. 16.10.

**§ 1. (formål)**

Formålet med naturreservatet er å bevare et tilnærmet urørt naturområde med sitt biologiske mangfold i form av naturtyper, økosystemer, arter og naturlige økologiske prosesser. Området har en særskilt betydning som referanseområde for intakt lavereliggende skog i sørboreal og borenememoral sone, og er egenartet i form av forekomst av eikeskog med lang kontinuitet og stort biologisk mangfold.

Det er en målsetting å beholde verneverdiene i mest mulig urørt tilstand, og eventuelt videreutvikle dem.

**§ 2. (geografisk avgrensning)**

Naturreservatet berører følgende gnr./bnr.: 28/2 og 29/1 i Gjerstad kommune.

Naturreservatet dekker et totalareal på 3 985 dekar. Grensene for naturreservatet går fram av kart datert Klima- og miljødepartementet november 2016. De nøyaktige grensene for naturreservatet skal avmerkes i marka. Knekkpunktene skal koordinatfestes.

Verneforskriften med kart oppbevares i Gjerstad kommune, hos Fylkesmannen i Aust- og Vest-Agder fylke, i Miljødirektoratet og i Klima- og miljødepartementet.

**§ 3. (vernebestemmelser)**

I naturreservatet må ingen foreta seg noe som forringer verneverdiene angitt i verneformålet.

I naturreservatet gjelder følgende bestemmelser:

- a) Vegetasjonen, herunder døde busker og trær, er vernet mot skade og ødeleggelse. Det er forbudt å fjerne planter og sopp (inkludert lav) eller deler av disse fra reservatet. Planting eller såing av trær og annen vegetasjon er forbudt.
- b) Dyrelivet, herunder reirplasser og hiområder, er vernet mot skade, ødeleggelse og unødig forstyrrelse. Utsetting av dyr er forbudt.
- c) Det må ikke iverksettes tiltak som kan endre naturmiljøet, som f.eks. oppføring av bygninger, anlegg, gjerder, eller andre varige eller midlertidige innretninger, parkering av campingvogner, brakker o.l., opplag av båter, framføring av luftledninger, jordkabler og kloakkledninger, bygging av veier, drenering og annen form for tørrlegging, uttak, oppfylling og lagring av masse, utslipp av kloakk eller andre konsentrerte forurensningstilførsler, henleggelse av avfall, gjødsling, kalking og bruk av kjemiske bekjempingsmidler. Forsøpling er forbudt. Opplistingen av tiltak er ikke uttømmende.
- d) Bruk av naturreservatet til idrettsarrangementer eller andre større arrangementer er forbudt.

**§ 4. (generelle unntak fra vernebestemmelsene)**

Vernebestemmelsene i § 3 annet ledd er ikke til hinder for:

- a) Sanking av bær og matsopp.
- b) Jakt og fangst i samsvar med gjeldende lovverk.
- c) Felling av store rovdyr i samsvar med gjeldende lovverk.
- d) Oppsetting av midlertidige, mobile jakttårn for storviltjakt.
- e) Beiting og utsetting av saltstein.
- f) Vedlikehold av bygninger, veier og andre anlegg og innretninger i henhold til tilstand på vernetidspunktet.
- g) Merking, rydding og vedlikehold av stier, løyper, bruer og skilt som eksisterte på vernetidspunktet.
- h) Merking, rydding og vedlikehold av gammel ferdselsveg avmerket på vernekartet.
- i) Bålbrenning med tørrkvist eller medbrakt ved, i samsvar med gjeldende lovverk.
- j) Rydding av småbusker og kvist i forbindelse med storviltjakt.

**§ 5. (regulering av ferdsel)**

All ferdsel skal skje varsomt og ta hensyn til vegetasjon, dyreliv og kulturminner.

I naturreservatet gjelder følgende bestemmelser om ferdsel:

- a) Motorferdsel til lands og til vanns er forbudt, herunder landing og start med luftfartøy.
- b) Utenom eksisterende veier eller traseer godkjent i forvaltningsplan, er bruk av sykkel, hest og kjerre samt ridning forbudt.

**§ 6. (generelle unntak fra ferdselsbestemmelsene)**

Ferdselsbestemmelsene i § 5 er ikke til hinder for gjennomføring av militær operativ virksomhet og tiltak i forbindelse med ambulanse-, politi-, brannvern-, rednings- og oppsynsvirksomhet, samt gjennomføring av skjøtsels- og forvaltningsoppgaver som er bestemt av forvaltningsmyndigheten. Unntaket gjelder ikke øvingsvirksomhet.

Ferdselsbestemmelsene i § 5 annet ledd er ikke til hinder for:

- Nødvendig motorferdsel i forbindelse med akutt utfall på eksisterende energi- og kraftanlegg. Ved bruk av motorisert transport skal det i etterkant sendes melding til forvaltningsmyndigheten.
- Nødvendig motorferdsel i forbindelse med uttransport av syke og skadde bufe. Kjøretøy som benyttes skal være skånsomt mot markoverflaten. Det skal gis melding til ansvarlig oppsyn for verneområdet i forkant av kjøringen.
- Nødvendig uttransport av felt storvilt med lett beltekjøretøy som ikke setter varige spor i terrenget.
- Landing og start med Forsvarets luftfartøy.

**§ 7. (spesifiserte dispensasjonsbestemmelser)**

Forvaltningsmyndighetene kan etter søknad gi dispensasjon til:

- Tiltak i forbindelse med forvaltning av vilt og fisk.
- Istandsetting, vedlikehold og skjøtsel av kulturminner.
- Avgrenset bruk av reservatet for aktiviteter nevnt i § 3 d.
- Tilrettelegging og bruk av reservatet for friluftsliv og pedagogiske aktiviteter dersom det ikke er i strid med vernevedtakets formål.
- Oppsetting av gjerder.
- Nødvendig motorferdsel i forbindelse med aktiviteter etter § 4 f og g, og § 7 a, b, e og h.
- Nødvendig motorferdsel i forbindelse med utsetting av saltstein.
- Bruk av naturreservatet i miljøtilpasset reiselivsvirksomhet.
- Gjenreiseing av bu ved Bjørkebuvannet på eksisterende grunnmur og størrelse, avmerket på vernekartet.

**§ 8. (generelle dispensasjonsbestemmelser)**

Forvaltningsmyndigheten kan gjøre unntak fra forskriften dersom det ikke strider mot vernevedtakets formål og ikke kan påvirke verneverdiene nevneverdig, eller dersom sikkerhetshensyn eller hensynet til vesentlige samfunnsinteresser gjør det nødvendig, jf. naturmangfoldloven § 48.

**§ 9. (skjøtsel)**

Forvaltningsmyndigheten, eller den forvaltningsmyndigheten bestemmer, kan iverksette tiltak for å opprettholde eller oppnå den natur- eller kulturtilstand som er formålet med vernet, jf. naturmangfoldloven § 47.

**§ 10. (forvaltningsplan)**

Det kan utarbeides forvaltningsplan med nærmere retningslinjer for forvaltning av naturreservatet. Forvaltningsplanen kan inneholde nærmere retningslinjer for gjennomføring av skjøtsel.

**§ 11. (forvaltningsmyndighet)**

Miljødirektoratet fastsetter hvem som skal ha forvaltningsmyndighet etter denne forskriften.

**§ 12. (ikrafttredelse)**

Denne forskriften trer i kraft straks. Samtidig oppheves forskrift 2. september 2005 nr. 1001 om verneplan for skog, vedlegg 30, Navassfjell naturreservat, Gjerstad kommune, Aust-Agder.

**25. nov. Nr. 1391 2016****Forskrift om vern av Storåna naturreservat, Åmli kommune, Aust-Agder**

**Hjemmel:** Fastsatt ved kgl.res. 25. november 2016 med hjemmel i lov 19. juni 2009 nr. 100 om forvaltning av naturens mangfold (naturmangfoldloven) § 34, jf. § 37 og § 62. Fremmet av Klima- og miljødepartementet. Kunngjort 28. november 2016 kl. 16.10.

**§ 1. (formål)**

Formålet med naturreservatet er å bevare et område som representerer en bestemt type natur i form av rik edelløvsskog med store ospetrær, alm-lindeskog, forekomster av gammel løv- og barskog i en regionalt særegen bekkekløft, samt artsmangfoldet i naturtypene.

Det er en målsetting å beholde verneverdiene i mest mulig urørt tilstand, og eventuelt videreutvikle dem.

**§ 2. (geografisk avgrensning)**

Naturreservatet berører følgende gnr./bnr.: Åmli kommune: 6/2 og 3.

Naturreservatet dekker et totalareal på 2 936 dekar. Grensene for naturreservatet går fram av kart datert Klima- og miljødepartementet november 2016. De nøyaktige grensene for naturreservatet skal avmerkes i marka. Knekkpunktene skal koordinatfestes.

Verneforskriften med kart oppbevares i Åmli kommune, hos Fylkesmannen i Aust- og Vest-Agder, i Miljødirektoratet og i Klima- og miljødepartementet.

**§ 3. (vernebestemmelser)**

I naturreservatet må ingen foreta seg noe som forringer verneverdiene angitt i verneformålet.



I naturreservatet gjelder følgende bestemmelser:

- a) Vegetasjonen, herunder døde busker og trær, er vernet mot skade og ødeleggelse. Det er forbudt å fjerne planter og sopp (inkludert lav) eller deler av disse fra reservatet. Planting eller såing av trær og annen vegetasjon er forbudt.
- b) Dyrelivet, herunder reirplasser og hiområder, er vernet mot skade, ødeleggelse og unødige forstyrrelser. Utsetting av dyr er forbudt.
- c) Det må ikke iverksettes tiltak som kan endre naturmiljøet, som f.eks. oppføring av bygninger, anlegg, gjerder, eller andre varige eller midlertidige innretninger, parkering av campingvogner, brakker o.l., opplag av båter, framføring av luftledninger, jordkabler og kloakkledninger, bygging av veier, drenering og annen form for tørrlegging, uttak, oppfylling og lagring av masse, utslipp av kloakk eller andre konsentrerte forurensningstilførsler, henleggelse av avfall, gjødsling, kalking og bruk av kjemiske bekjempingsmidler. Forsøpling er forbudt. Opplistingen av tiltak er ikke uttømmende.
- d) Bruk av naturreservatet til idrettsarrangementer eller andre større arrangementer er forbudt.

**§ 4.** (*generelle unntak fra vernebestemmelsene*)

Vernebestemmelsene i § 3 annet ledd er ikke til hinder for:

- a) Sanking av bær og matsopp.
- b) Jakt og fangst i samsvar med gjeldende regelverk.
- c) Felling av store rovdyr i samsvar med gjeldende lovverk.
- d) Vedlikehold av bygninger, veier og andre anlegg og innretninger i henhold til tilstand på vernetidspunktet.
- e) Merking, rydding og vedlikehold av stier, løyper, bruer og skilt som eksisterer på vernetidspunktet.
- f) Drift og vedlikehold, samt nødvendig istandsetting ved akutt utfall på eksisterende energi- og kraftanlegg.
- g) Oppgradering eller fornyelse av kraftledninger for heving av spenningsnivå og økning av linjetverrsnitt når dette ikke forutsetter vesentlig fysiske endringer i forhold til verneformålet.
- h) Bålbrenning med nedfalden tørrkvist eller medbrakt ved, i samsvar med gjeldende lovverk.
- i) Beiting.

**§ 5.** (*regulering av ferdsel*)

All ferdsel skal skje varsomt og ta hensyn til vegetasjon, dyreliv og kulturminner.

I naturreservatet gjelder følgende bestemmelser om ferdsel:

- a) Motorferdsel til lands og til vanns er forbudt, herunder landing og start med luftfartøy.
- b) Utenom eksisterende veier eller traseer godkjent i forvaltningsplan, er bruk av sykkel, hest og kjerre samt ridning forbudt.

**§ 6.** (*generelle unntak fra ferdselsbestemmelsene*)

Ferdselsbestemmelsene i § 5 er ikke til hinder for gjennomføring av militær operativ virksomhet og tiltak i forbindelse med ambulanse-, politi-, brannvern-, rednings- og oppsynsvirksomhet, samt gjennomføring av skjøtsel- og forvaltningsoppgaver som er bestemt av forvaltningsmyndigheten. Unntaket gjelder ikke øvingsvirksomhet.

Ferdselsbestemmelsene i § 5 annet ledd er ikke til hinder for:

- a) Nødvendig motorferdsel i forbindelse med akutt utfall på eksisterende energi- og kraftanlegg. Ved bruk av motorisert transport skal det i etterkant sendes melding til forvaltningsmyndigheten.
- b) Nødvendig motorferdsel i forbindelse med uttransport av syke og skadde bufe. Kjøretøy som benyttes skal være skånsomt mot markoverflaten. Det skal gis melding til ansvarlig oppsyn for verneområdet i forkant av kjøringen.
- c) Nødvendig uttransport av felt elg og hjort med lett beltekjøretøy som ikke setter varige spor i terrenget.
- d) Landing og start med Forsvarets luftfartøy.

**§ 7.** (*spesifiserte dispensasjonsbestemmelser*)

Forvaltningsmyndighetene kan etter søknad gi dispensasjon til:

- a) Tiltak i forbindelse med forvaltning av vilt og fisk.
- b) Istandsetting, vedlikehold og skjøtsel av kulturminner.
- c) Avgrenset bruk av reservatet for aktiviteter nevnt i § 3 d.
- d) Tilrettelegging og bruk av reservatet for friluftsliv og pedagogiske aktiviteter dersom det ikke er i strid med vernevedtakets formål.
- e) Oppgradering eller fornyelse av kraftledninger som ikke faller inn under § 4.
- f) Nødvendig motorferdsel i forbindelse med drift og vedlikehold av eksisterende energi- og kraftanlegg, og oppgradering eller fornyelse av kraftledninger.
- g) Utsetting av saltstein.
- h) Nødvendig motorferdsel langs eksisterende sti på til Stuvestøyl, Vitestøyl og Ånebjør i Årdalen naturreservat for transport av ved, materialer og utstyr.
- i) Nødvendig motorferdsel i forbindelse med aktiviteter etter § 4 d, e og § 7 a, b og g.
- j) Oppsetting av gjerder og nødvendig motorferdsel i den forbindelse.

**§ 8. (generelle dispensasjonsbestemmelser)**

Forvaltningsmyndigheten kan gjøre unntak fra forskriften dersom det ikke strider mot vernevedtakets formål og ikke kan påvirke verneverdiene nevneverdig, eller dersom sikkerhetshensyn eller hensynet til vesentlige samfunnsinteresser gjør det nødvendig, jf. naturmangfoldloven § 48.

**§ 9. (skjøtsel)**

Forvaltningsmyndigheten, eller den forvaltningsmyndigheten bestemmer, kan iverksette tiltak for å opprettholde eller oppnå den natur- eller kulturtilstand som er formålet med vernet, jf. naturmangfoldloven § 47.

**§ 10. (forvaltningsplan)**

Det kan utarbeides forvaltningsplan med nærmere retningslinjer for forvaltning av naturreservatet. Forvaltningsplanen kan inneholde nærmere retningslinjer for gjennomføring av skjøtsel.

**§ 11. (forvaltningsmyndighet)**

Miljødirektoratet fastsetter hvem som skal ha forvaltningsmyndighet etter denne forskriften.

**§ 12. (ikrafttredelse)**

Denne forskriften trer i kraft straks.

**25. nov. Nr. 1392 2016****Forskrift om vern av Kjesfjell og Gaupenapen naturreservat, Åmli kommune, Aust-Agder**

**Hjemmel:** Fastsatt ved kgl.res. 25. november 2016 med hjemmel i lov 19. juni 2009 nr. 100 om forvaltning av naturens mangfold (naturmangfoldloven) § 34, jf. § 37 og § 62. Fremmet av Klima- og miljødepartementet. Kunngjort 28. november 2016 kl. 16.10.

**§ 1. (formål)**

Formålet med naturreservatet er å bevare et område som representerer en bestemt type natur i forma av et urørt heiområde i indre Agder, med skrinne, småvokste røsslyngfuruskoger, forekomster av relativt produktiv granskog og granskogslier samt intakte utpostlokaliteter av eikeskog med forekomster av gamle, grove, småvokste og hule eikekjemper og tilhørende spesielt biomangfold av sopparter og truede arter.

Det er en målsetting å beholde verneverdiene i mest mulig urørt tilstand, og eventuelt videreutvikle dem.

**§ 2. (geografisk avgrensning)**

Naturreservatet berører følgende gnr./bnr.: Åmli kommune: 25/7.

Naturreservatet dekker et totalareal på 3 923 dekar. Grensene for naturreservatet går fram av kart datert Klima- og miljødepartementet november 2016. De nøyaktige grensene for naturreservatet skal avmerkes i marka. Knekkpunktene skal koordinatfestes.

Verneforskriften med kart oppbevares i Åmli kommune, hos Fylkesmannen i Aust- og Vest-Agder, i Miljødirektoratet og i Klima- og miljødepartementet.

**§ 3. (vernebestemmelser)**

I naturreservatet må ingen foreta seg noe som forringer verneverdiene angitt i verneformålet.

I naturreservatet gjelder følgende bestemmelser:

- Vegetasjonen, herunder døde busker og trær, er vernet mot skade og ødeleggelse. Det er forbudt å fjerne planter og sopp (inkludert lav) eller deler av disse fra reservatet. Planting eller såing av trær og annen vegetasjon er forbudt.
- Dyrelivet, herunder reirplasser og hiområder, er vernet mot skade, ødeleggelse og unødig forstyrrelse. Utsetting av dyr er forbudt.
- Det må ikke iverksettes tiltak som kan endre naturmiljøet, som f.eks. oppføring av bygninger, anlegg, gjerder, eller andre varige eller midlertidige innretninger, parkering av campingvogner, brakker o.l., opplag av båter, framføring av luftledninger, jordkabler og kloakkledninger, bygging av veier, drenering og annen form for tørrlegging, uttak, oppfylling og lagring av masse, utslipp av kloakk eller andre konsentrerte forurensningstilførsler, henleggelse av avfall, gjødsling, kalking og bruk av kjemiske bekjempingsmidler. Forsøpling er forbudt. Opplistingen av tiltak er ikke uttømmende.
- Bruk av naturreservatet til idrettsarrangementer eller andre større arrangementer er forbudt.

**§ 4. (generelle unntak fra vernebestemmelsene)**

Vernebestemmelsene i § 3 annet ledd er ikke til hinder for:

- Sanking av bær og matsopp.
- Jakt, fangst og fiske i samsvar med gjeldende lovverk.
- Felling av store rovdyr i samsvar med gjeldende lovverk.
- Vedlikehold av bygninger, veier og andre anlegg og innretninger i henhold til tilstand på vernetidspunktet.
- Merking, rydding og vedlikehold av stier, løyper, bruer og skilt som eksisterte på vernetidspunktet.
- Bålbrenning med tørre kvist som ligger på bakken eller medbrakt ved, i samsvar med gjeldende lovverk.
- Utsetting av saltstein.
- Rydding og vedlikehold av tre traktorveier avmerket på vernekartet.

i) Beiting.

**§ 5.** *(regulering av ferdsel)*

All ferdsel skal skje varsomt og ta hensyn til vegetasjon, dyreliv og kulturminner.

I naturreservatet gjelder følgende bestemmelser om ferdsel:

- a) Motorferdsel er forbudt, herunder landing og start med luftfartøy.
- b) Utenom eksisterende veier eller traseer godkjent i forvaltningsplan, er bruk av sykkel, hest og kjerre samt ridning forbudt.

**§ 6.** *(generelle unntak fra ferdselsbestemmelsene)*

Ferdselsbestemmelsene i § 5 er ikke til hinder for gjennomføring av militær operativ virksomhet og tiltak i forbindelse med ambulanse-, politi-, brannvern-, rednings- og oppsynsvirksomhet, samt gjennomføring av skjøtsels- og forvaltningsoppgaver som er bestemt av forvaltningsmyndigheten. Unntaket gjelder ikke øvingsvirksomhet.

Ferdselsbestemmelsene i § 5 annet ledd er ikke til hinder for:

- a) Nødvendig motorferdsel i forbindelse med uttransport av syke og skadde bufe. Kjøretøy som benyttes skal være skånsomt mot markoverflaten. Det skal gis melding til ansvarlig oppsyn for verneområdet i forkant av kjøring.
- b) Nødvendig uttransport av felt elg og hjort med lett beltekjøretøy som ikke setter varige spor i terrenget.
- c) Landing og start med Forsvarets luftfartøy.

**§ 7.** *(spesifiserte dispensasjonsbestemmelser)*

Forvaltningsmyndighetene kan etter søknad gi dispensasjon til:

- a) Tiltak i forbindelse med forvaltning av vilt og fisk.
- b) Istandsetting, vedlikehold og skjøtsel av kulturminner.
- c) Avgrenset bruk av reservatet for aktiviteter nevnt i § 3 d.
- d) Tilrettelegging og bruk av reservatet for friluftsliv og pedagogiske aktiviteter dersom det ikke er i strid med vernevedtakets formål.
- e) Nødvendig motorferdsel til eksisterende hytte ved Malevatn med snøskuter på vinterføre langs trasé vist på vernekart for transport av ved, materialer og utstyr.
- f) Nødvendig motorferdsel i forbindelse med aktiviteter etter § 4 d, e, i og j og § 7 a og b.
- g) Oppsetting av gjerdar og nødvendig motorferdsel i den forbindelse.

**§ 8.** *(generelle dispensasjonsbestemmelser)*

Forvaltningsmyndigheten kan gjøre unntak fra forskriften dersom det ikke strider mot vernevedtakets formål og ikke kan påvirke verneverdiene nevneverdig, eller dersom sikkerhetshensyn eller hensynet til vesentlige samfunnsinteresser gjør det nødvendig, jf. naturmangfoldloven § 48.

**§ 9.** *(skjøtsel)*

Forvaltningsmyndigheten, eller den forvaltningsmyndigheten bestemmer, kan iverksette tiltak for å opprettholde eller oppnå den natur- eller kulturtilstand som er formålet med vernet, jf. naturmangfoldloven § 47.

**§ 10.** *(forvaltningsplan)*

Det kan utarbeides forvaltningsplan med nærmere retningslinjer for forvaltning av naturreservatet. Forvaltningsplanen kan inneholde nærmere retningslinjer for gjennomføring av skjøtsel.

**§ 11.** *(forvaltningsmyndighet)*

Miljødirektoratet fastsetter hvem som skal ha forvaltningsmyndighet etter denne forskriften.

**§ 12.** *(ikrafttredelse)*

Denne forskriften trer i kraft straks.

**25. nov. Nr. 1393 2016**

**Forskrift om vern av Tveiteråsen naturreservat, Froland kommune, Aust-Agder**

**Hjemmel:** Fastsatt ved kgl.res. 25. november 2016 med hjemmel i lov 19. juni 2009 nr. 100 om forvaltning av naturens mangfold (naturmangfoldloven) § 34, jf. § 37 og § 62. Fremmet av Klima- og miljødepartementet. Kunngjort 28. november 2016 kl. 16.10.

**§ 1.** *(formål)*

Formålet med naturreservatet er å bevare et referanseområde med ikke brent eikeskog til Jurdalsknuten naturreservat. Området har betydelig med innslag av eik i store deler av området, inkludert forekomster av svært gamle grove eiketrær med tilhørende mangfold av sjeldne og truede sopp- og insektarter.

Det er en målsetting å beholde verneverdiene i mest mulig urørt tilstand, og eventuelt videreutvikle dem.

**§ 2.** *(geografisk avgrensning)*

Naturreservatet berører følgende gnr./bnr.: Froland kommune: 75/1.

Naturreservatet dekker et totalareal på 120 dekar. Grensene for naturreservatet går fram av kart datert Klima- og miljødepartementet november 2016. De nøyaktige grensene for naturreservatet skal avmerkes i marka. Knekkpunktene skal koordinatfestes.

Verneforskriften med kart oppbevares i Froland kommune, hos Fylkesmannen i Aust- og Vest-Agder, i Miljødirektoratet og i Klima- og miljødepartementet.

**§ 3. (vernebestemmelser)**

I naturreservatet må ingen foreta seg noe som forringer verneverdiene angitt i verneformålet.

I naturreservatet gjelder følgende bestemmelser:

- a) Vegetasjonen, herunder døde busker og trær, er vernet mot skade og ødeleggelse. Det er forbudt å fjerne planter og sopp (inkludert lav) eller deler av disse fra reservatet. Planting eller såing av trær og annen vegetasjon er forbudt.
- b) Dyrelivet, herunder reirplasser og hiområder, er vernet mot skade, ødeleggelse og unødig forstyrrelse. Utsetting av dyr er forbudt.
- c) Det må ikke iverksettes tiltak som kan endre naturmiljøet, som f.eks. oppføring av bygninger, anlegg, gjerder, eller andre varige eller midlertidige innretninger, parkering av campingvogner, brakker o.l., opplag av båter, framføring av luftledninger, jordkabler og kloakkledninger, bygging av veier, drenering og annen form for tørrlegging, uttak, oppfylling og lagring av masse, utslipp av kloakk eller andre konsentrerte forurensningstilførsler, henleggelse av avfall, gjødsling, kalking og bruk av kjemiske bekjempingsmidler. Forsøpling er forbudt. Opplistingen av tiltak er ikke uttømmende.
- d) Bruk av naturreservatet til idrettsarrangementer eller andre større arrangementer er forbudt.

**§ 4. (generelle unntak fra vernebestemmelsene)**

Vernebestemmelsene i § 3 annet ledd er ikke til hinder for:

- a) Sanking av bær og matsopp.
- b) Jakt, fangst og fiske i samsvar med gjeldende lovverk.
- c) Felling av store rovdyr i samsvar med gjeldende lovverk.
- d) Vedlikehold av bygninger, veier og andre anlegg og innretninger som er i bruk på vernetidspunktet.
- e) Merking, rydding og vedlikehold av stier, løyper, bruer og skilt som eksisterte på vernetidspunktet.
- f) Bålbrenning tørrkvist som ligger på bakken eller medbrakt ved, i samsvar med gjeldende lovverk.
- g) Beiting.

**§ 5. (regulering av ferdsel)**

All ferdsel skal skje varsomt og ta hensyn til vegetasjon, dyreliv og kulturminner.

I naturreservatet gjelder følgende bestemmelser om ferdsel:

- a) Motorferdsel er forbudt, herunder landing og start med luftfartøy.
- b) Utenom eksisterende veier eller traseer godkjent gjennom forvaltningsplan, er bruk av sykkel, hest og kjerre samt ridning forbudt.

**§ 6. (generelle unntak fra ferdselsbestemmelsene)**

Ferdselsbestemmelsene i § 5 er ikke til hinder for gjennomføring av militær operativ virksomhet og tiltak i forbindelse med ambulanse-, politi-, brannvern-, rednings- og oppsynsvirksomhet, samt gjennomføring av skjøtelses- og forvaltningsoppgaver som er bestemt av forvaltningsmyndigheten. Unntaket gjelder ikke øvingsvirksomhet.

Ferdselsbestemmelsene i § 5 annet ledd er ikke til hinder for:

- a) Nødvendig motorferdsel i forbindelse med uttransport av syke og skadde bufe i medhold av lov om dyrevelferd. Kjøretøy som benyttes skal være skånsomt mot markoverflaten. Det skal gis melding til ansvarlig oppsyn for verneområdet i forkant av kjøringen.
- b) Nødvendig uttransport av felt elg og hjort med lett beltekjøretøy som ikke setter varige spor i terrenget.
- c) Landing og start med Forsvarets luftfartøy.

**§ 7. (spesifiserte dispensasjonsbestemmelser)**

Forvaltningsmyndighetene kan etter søknad gi dispensasjon til:

- a) Tiltak i forbindelse med forvaltning av vilt og fisk.
- b) Istandsetting, vedlikehold og skjøtsel av kulturminner.
- c) Avgrenset bruk av reservatet for aktiviteter nevnt i § 3 d.
- d) Tilrettelegging og bruk av reservatet for friluftsliv og pedagogiske aktiviteter dersom det ikke er i strid med vernevedtakets formål.
- e) Nødvendig motorferdsel i forbindelse med aktiviteter etter § 4 d og e og § 7 a og b.
- f) Utsetting av saltstein og oppsetting av gjerder og nødvendig motorferdsel i forbindelse med slike tiltak.

**§ 8. (generelle dispensasjonsbestemmelser)**

Forvaltningsmyndigheten kan gjøre unntak fra forskriften dersom det ikke strider mot vernevedtakets formål og ikke kan påvirke verneverdiene nevneverdig, eller dersom sikkerhetshensyn eller hensynet til vesentlige samfunnsinteresser gjør det nødvendig, jf. naturmangfoldloven § 48.

**§ 9. (skjøtsel)**

Forvaltningsmyndigheten, eller den forvaltningsmyndigheten bestemmer, kan iverksette tiltak for å opprettholde eller oppnå den natur- eller kulturtilstand som er formålet med vernet, jf. naturmangfoldloven § 47.

**§ 10. (forvaltningsplan)**

Det kan utarbeides forvaltningsplan med nærmere retningslinjer for forvaltning av naturreservatet. Forvaltningsplanen kan inneholde nærmere retningslinjer for gjennomføring av skjøtsel.

**§ 11. (forvaltningsmyndighet)**

Miljødirektoratet fastsetter hvem som skal ha forvaltningsmyndighet etter denne forskriften.

**§ 12. (ikrafttredelse)**

Denne forskriften trer i kraft straks.

**25. nov. Nr. 1394 2016****Forskrift om vern av Tårendalen naturreservat, Froland kommune, Aust-Agder**

**Hjemmel:** Fastsatt ved kgl.res. 25. november 2016 med hjemmel i lov 19. juni 2009 nr. 100 om forvaltning av naturens mangfold (naturmangfoldloven) § 34, jf. § 37 og § 62. Fremmet av Klima- og miljødepartementet. Kunngjort 28. november 2016 kl. 16.10.

**§ 1. (formål)**

Formålet med naturreservatet er å bevare et område som representerer en bestemt type natur i form av et lavereliggende fattig furuskogområde med rikere sprekkedaler med gammel rik lågurtteigeskog, samt de bratte liene mot Formuvatn og Tårendalen med større forekomster av grove-, hule eiker, eikelæger, ospelæger, barlind og tilhørende biomangfold av sjeldne og truede sopp- og insektarter.

Det er en målsetting å beholde verneverdiene i mest mulig urørt tilstand, og eventuelt videreutvikle dem.

**§ 2. (geografisk avgrensning)**

Naturreservatet berører følgende gnr./bnr.: Froland kommune: 75/1.

Naturreservatet dekker et totalareal på 477 dekar. Grensene for naturreservatet går fram av kart datert Klima- og miljødepartementet november 2016. De nøyaktige grensene for naturreservatet skal avmerkes i marka. Knekkpunktene skal koordinatfestes.

Verneforskriften med kart oppbevares i Froland kommune, hos Fylkesmannen i Aust- og Vest-Agder, i Miljødirektoratet og i Klima- og miljødepartementet.

**§ 3. (vernebestemmelser)**

I naturreservatet må ingen foreta seg noe som forringer verneverdiene angitt i verneformålet.

I naturreservatet gjelder følgende bestemmelser:

- a) Vegetasjonen, herunder døde busker og trær, er vernet mot skade og ødeleggelse. Det er forbudt å fjerne planter og sopp (inkludert lav) eller deler av disse fra reservatet. Planting eller såing av trær og annen vegetasjon er forbudt.
- b) Dyrelivet, herunder reirplasser og hiområder, er vernet mot skade, ødeleggelse og unødig forstyrrelse. Utsetting av dyr er forbudt.
- c) Det må ikke iverksettes tiltak som kan endre naturmiljøet, som f.eks. oppføring av bygninger, anlegg, gjerder, eller andre varige eller midlertidige innretninger, parkering av campingvogner, brakker o.l., opplag av båter, framføring av luftledninger, jordkabler og kloakkledninger, bygging av veier, drenering og annen form for tørrlegging, uttak, oppfylling og lagring av masse, utslipp av kloakk eller andre konsentrerte forurensningstilførsler, henleggelse av avfall, gjødsling, kalking og bruk av kjemiske bekjempingsmidler. Forsøpling er forbudt. Opplistingen av tiltak er ikke uttømmende.
- d) Bruk av naturreservatet til idrettsarrangementer eller andre større arrangementer er forbudt.

**§ 4. (generelle unntak fra vernebestemmelsene)**

Vernebestemmelsene i § 3 annet ledd er ikke til hinder for:

- a) Sanking av bær og matsopp.
- b) Jakt, fangst og fiske i samsvar med gjeldende lovverk.
- c) Felling av store rovdyr i samsvar med gjeldende lovverk.
- d) Vedlikehold av bygninger, veier og andre anlegg og innretninger som er i bruk på vernetidspunktet.
- e) Merking, rydding og vedlikehold av stier, løyper, bruer og skilt som eksisterte på vernetidspunktet.
- f) Bålbrenning med tørrkvist som ligger på bakken eller medbrakt ved, i samsvar med gjeldende lovverk.
- g) Utsetting av saltstein.
- h) Beiting.

**§ 5. (regulering av ferdsel)**

All ferdsel skal skje varsomt og ta hensyn til vegetasjon, dyreliv og kulturminner.

I naturreservatet gjelder følgende bestemmelser om ferdsel:

- a) Motorferdsel er forbudt, herunder landing og start med luftfartøy.
- b) Utenom eksisterende veier eller traseer godkjent i forvaltningsplan, er bruk av sykkel, hest og kjerre samt ridning forbudt.

**§ 6. (generelle unntak fra ferdselsbestemmelsene)**

Ferdselsbestemmelsene i § 5 er ikke til hinder for gjennomføring av militær operativ virksomhet og tiltak i forbindelse med ambulanse-, politi-, brannvern-, rednings- og oppsynsvirksomhet, samt gjennomføring av skjøtelses- og forvaltningsoppgaver som er bestemt av forvaltningsmyndigheten. Unntaket gjelder ikke øvingsvirksomhet.

Ferdselsbestemmelsene i § 5 annet ledd er ikke til hinder for:

- Nødvendig motorferdsel i forbindelse med uttransport av syke og skadde bufe i medhold av lov om dyrevelferd. Kjøretøy som benyttes skal være skånsomt mot markoverflaten. Det skal gis melding til ansvarlig oppsyn for verneområdet i forkant av kjøringen.
- Nødvendig uttransport av felt elg og hjort med lett beltekjøretøy som ikke setter varige spor i terrenget.
- Landing og start med Forsvarets luftfartøy.

**§ 7. (spesifiserte dispensasjonsbestemmelser)**

Forvaltningsmyndighetene kan etter søknad gi dispensasjon til:

- Tiltak i forbindelse med forvaltning av vilt og fisk.
- Istandsetting, vedlikehold og skjøtsel av kulturminner.
- Avgrenset bruk av reservatet for aktiviteter nevnt i § 3 d.
- Tilrettelegging og bruk av reservatet for friluftsliv og pedagogiske aktiviteter dersom det ikke er i strid med vernevedtakets formål.
- Nødvendig motorferdsel i forbindelse med aktiviteter etter § 4 d, e og i og § 7 a og b.
- Oppsetting av gjerdar og nødvendig motorferdsel i den forbindelse.

**§ 8. (generelle dispensasjonsbestemmelser)**

Forvaltningsmyndigheten kan gjøre unntak fra forskriften dersom det ikke strider mot vernevedtakets formål og ikke kan påvirke verneverdiene nevneverdig, eller dersom sikkerhetshensyn eller hensynet til vesentlige samfunnsinteresser gjør det nødvendig, jf. naturmangfoldloven § 48.

**§ 9. (skjøtsel)**

Forvaltningsmyndigheten, eller den forvaltningsmyndigheten bestemmer, kan iverksette tiltak for å opprettholde eller oppnå den natur- eller kulturtilstand som er formålet med vernet, jf. naturmangfoldloven § 47.

**§ 10. (forvaltningsplan)**

Det kan utarbeides forvaltningsplan med nærmere retningslinjer for forvaltning av naturreservatet. Forvaltningsplanen kan inneholde nærmere retningslinjer for gjennomføring av skjøtsel.

**§ 11. (forvaltningsmyndighet)**

Miljødirektoratet fastsetter hvem som skal ha forvaltningsmyndighet etter denne forskriften.

**§ 12. (ikrafttredelse)**

Denne forskriften trer i kraft straks.

**25. nov. Nr. 1395 2016****Forskrift om vern av Lemfjellheia naturreservat, Froland kommune, Aust-Agder**

**Hjemmel:** Fastsatt ved kgl.res. 25. november 2016 med hjemmel i lov 19. juni 2009 nr. 100 om forvaltning av naturens mangfold (naturmangfoldloven) § 34, jf. § 37 og § 62. Fremmet av Klima- og miljødepartementet. Kunngjort 28. november 2016 kl. 16.10.

**§ 1. (formål)**

Formålet med naturreservatet er å bevare et område som representerer en bestemt type natur i form av gammel eikeblandingsskog og boreal ospeskog.

Det er en målsetting å beholde verneverdiene i mest mulig urørt tilstand, og eventuelt videreutvikle dem.

**§ 2. (geografisk avgrensning)**

Naturreservatet berører følgende gnr./bnr.: 69/1, 2, 70/4, 6, 72/1 i Froland kommune.

Naturreservatet dekker et totalareal på ca. 3 301 dekar. Grensene for naturreservatet går fram av kart datert Klima- og miljødepartementet november 2016. De nøyaktige grensene for naturreservatet skal avmerkes i marka. Knekkpunktene skal koordinatfestes.

Verneforskriften med kart oppbevares i Froland kommune, hos Fylkesmannen i Aust- og Vest-Agder, i Miljødirektoratet og i Klima- og miljødepartementet.

**§ 3. (vernebestemmelser)**

I naturreservatet må ingen foreta seg noe som forringer verneverdiene angitt i verneformålet.

I naturreservatet gjelder følgende bestemmelser:

- Vegetasjonen, herunder døde busker og trær, er vernet mot skade og ødeleggelse. Det er forbudt å fjerne planter og sopp (inkludert lav) eller deler av disse fra reservatet. Planting eller såing av trær og annen vegetasjon er forbudt.
- Dyrelivet, herunder reirplasser og hiområder, er vernet mot skade, ødeleggelse og unødig forstyrrelse. Utsetting av dyr er forbudt.

- c) Det må ikke iverksettes tiltak som kan endre naturmiljøet, som f.eks. oppføring av bygninger, anlegg, gjerder, eller andre varige eller midlertidige innretninger, parkering av campingvogner, brakker o.l., opplag av båter, framføring av luftledninger, jordkabler og kloakkledninger, bygging av veier, drenering og annen form for tørrlegging, uttak, oppfylling og lagring av masse, utslipp av kloakk eller andre konsentrerte forurensningstilførsler, henleggelse av avfall, gjødsling, kalking og bruk av kjemiske bekjempingsmidler. Forsøpling er forbudt. Opplistingen er ikke uttømmende.
- d) Bruk av naturreservatet til idrettsarrangementer eller andre større arrangementer er forbudt.

**§ 4.** *(generelle unntak fra vernebestemmelsene)*

Vernebestemmelsene i § 3 annet ledd er ikke til hinder for:

- a) Sanking av bær og matsopp.
- b) Jakt, fangst og fiske i samsvar med gjeldende lovverk.
- c) Felling av store rovdyr i samsvar med gjeldende lovverk.
- d) Vedlikehold av bygninger, veier og andre anlegg og innretninger som er i bruk på vernetidspunktet.
- e) Merking, rydding og vedlikehold av stier, løyper, bruer og skilt som eksisterte på vernetidspunktet.
- f) Beiting.
- g) Bålbrenning med tørrkvist eller medbrakt ved, i samsvar med gjeldende lovverk.
- h) Utsetting av saltstein.
- i) Vedlikehold og rydding av traktorsleper som er markert på kartet.

I området som er merket av som innmark på vernekartet, er vernebestemmelsene i § 3 annet ledd ikke til hinder for:

- a) Rydding og vedlikehold av kulturlandskapet og rydding av gammel tilgrodd kulturmark.
- b) Jordbruk uten bruk av kunstgjødsel eller kjemiske sprøytemidler.

**§ 5.** *(regulering av ferdsel)*

All ferdsel skal skje varsomt og ta hensyn til vegetasjon, dyreliv og kulturminner.

I naturreservatet gjelder følgende bestemmelser om ferdsel:

- a) Motorferdsel er forbudt, herunder landing og start med luftfartøy.
- b) Utenom eksisterende veier eller traseer godkjent gjennom forvaltningsplan, er bruk av sykkel, hest og kjerre samt ridning forbudt.

**§ 6.** *(generelle unntak fra ferdselsbestemmelsene)*

Ferdselsbestemmelsene i § 5 er ikke til hinder for gjennomføring av militær operativ virksomhet og tiltak i forbindelse med ambulanse-, politi-, brannvern-, rednings- og oppsynsvirksomhet, samt gjennomføring av skjøtelses- og forvaltningsoppgaver som er bestemt av forvaltningsmyndigheten. Unntaket gjelder ikke øvingsvirksomhet.

Ferdselsbestemmelsene i § 5 annet ledd er ikke til hinder for:

- a) Nødvendig motorferdsel i forbindelse med uttransport av syke og skadde bufe. Kjøretøy som benyttes skal være skånsomt mot markoverflaten. Det skal gis melding til ansvarlig oppsyn for verneområdet i forkant av kjøringen.
- b) Nødvendig uttransport av felt elg og hjort med lett beltekjøretøy som ikke setter varige spor i terrenget.
- c) Landing og start med forsvarets luftfartøy.

**§ 7.** *(spesifiserte dispensasjonsbestemmelser)*

Forvaltningsmyndighetene kan etter søknad gi dispensasjon til:

- a) Tiltak i forbindelse med forvaltning av vilt og fisk.
- b) Istandsetting, vedlikehold og skjøtsel av kulturminner.
- c) Avgrenset bruk av reservatet for aktiviteter nevnt i § 3 d.
- d) Tilrettelegging og bruk av reservatet for friluftsliv og pedagogiske aktiviteter dersom det ikke er i strid med vernevedtakets formål.
- e) Nødvendig motorferdsel i forbindelse med aktiviteter etter § 4 d, e, h og i og § 7 a, b og f.
- f) Oppsetting av gjerder i forbindelse med beiting.

**§ 8.** *(generelle dispensasjonsbestemmelser)*

Forvaltningsmyndigheten kan gjøre unntak fra forskriften dersom det ikke strider mot vernevedtakets formål og ikke kan påvirke verneverdiene nevneverdig, eller dersom sikkerhetshensyn eller hensynet til vesentlige samfunnsinteresser gjør det nødvendig, jf. naturmangfoldloven § 48.

**§ 9.** *(skjøtsel)*

Forvaltningsmyndigheten, eller den forvaltningsmyndigheten bestemmer, kan iverksette tiltak for å opprettholde eller oppnå den natur- eller kulturtilstand som er formålet med vernet, jf. naturmangfoldloven § 47.

**§ 10.** *(forvaltningsplan)*

Det kan utarbeides forvaltningsplan med nærmere retningslinjer for forvaltning av naturreservatet. Forvaltningsplanen kan inneholde nærmere retningslinjer for gjennomføring av skjøtsel.

**§ 11.** *(forvaltningsmyndighet)*

Miljødirektoratet fastsetter hvem som skal ha forvaltningsmyndighet etter denne forskriften.

**§ 12. (ikrafttredelse)**

Denne forskriften trer i kraft straks.

**25. nov. Nr. 1396 2016****Forskrift om vern av Kile naturreservat, Vennesla kommune, Vest-Agder**

**Hjemmel:** Fastsatt ved kgl.res. 25. november 2016 med hjemmel i lov 19. juni 2009 nr. 100 om forvaltning av naturens mangfold (naturmangfoldloven) § 34, jf. § 37 og § 62. Fremmet av Klima- og miljødepartementet. Kunngjort 28. november 2016 kl. 16.10.

**§ 1. (formål)**

Formålet med naturreservatet er å bevare et område som representerer en bestemt type natur i forma av til dels svært rik blandingsskog i lavlandet med stor treslagsvariasjon med blant annet barlind og osper.

Det er en målsetting å beholde verneverdiene i best mulig tilstand, og eventuelt videreutvikle dem.

**§ 2. (geografisk avgrensning)**

Naturreservatet berører følgende gnr./bnr.: Vennesla kommune: 93/18.

Naturreservatet dekker et totalareal på ca. 264 dekar. Grensene for naturreservatet går fram av kart datert Klima- og miljødepartementet november 2016. De nøyaktige grensene for naturreservatet skal avmerkes i marka. Knekkpunktene skal koordinatfestes.

Verneforskriften med kart oppbevares i Vennesla kommune, hos Fylkesmannen i Aust- og Vest-Agder, i Miljødirektoratet og i Klima- og miljødepartementet.

**§ 3. (vernebestemmelser)**

I naturreservatet må ingen foreta noe som forringer verneverdiene angitt i verneformålet.

I naturreservatet gjelder følgende vernebestemmelser:

- a) Vegetasjonen, herunder døde busker og trær, er vernet mot skade og ødeleggelse.

Det er forbudt å fjerne planter og sopp (inkludert lav) eller deler av disse fra naturreservatet. Planting eller såing av trær og annen vegetasjon er forbudt.

- b) Dyrelivet, herunder reirplasser og hiområder, er vernet mot skade, ødeleggelse og unødig forstyrrelse. Utsetting av dyr er forbudt.
- c) Det må ikke iverksettes tiltak som kan endre naturmiljøet, som f.eks. oppføring av bygninger, anlegg, gjerder, andre varige eller midlertidige innretninger, parkering av campingvogner, brakker e.l., framføring av luftledninger, jordkabler, kloakkledninger, bygging av veier, drenering eller annen form for tørrlegging, uttak, oppfylling og lagring av masse, utføring av kloakk eller andre konsentrerte forurensningstilførsler, henleggelse av avfall, gjødsling, kalking eller bruk av kjemiske bekjempingsmidler. Forsøpling er forbudt. Opplistingen av tiltak er ikke uttømmende.
- d) Bruk av naturreservatet til idrettsarrangementer eller andre større arrangementer er forbudt.

**§ 4. (generelle unntak fra vernebestemmelsene)**

Vernebestemmelsene i § 3 annet ledd er ikke til hinder for:

- a) Sanking av bær og matsopp.
- b) Jakt, fangst og fiske i samsvar med gjeldende lovverk.
- c) Felling av store rovdyr i samsvar med gjeldende lovverk.
- d) Vedlikehold av bygninger, veier og andre anlegg og innretninger i henhold til tilstand på vernetidspunktet.
- e) Merking, rydding og vedlikehold av eksisterende stier, løyper, bruer og skilt.
- f) Utsetting av saltstein.
- g) Bålbrenning med tørrkvist eller medbrakt ved, i samsvar med gjeldende lovverk.

**§ 5. (regulering av ferdsel)**

All ferdsel skal skje varsomt og ta hensyn til vegetasjon, dyreliv og kulturminner.

I naturreservatet gjelder følgende bestemmelser om ferdsel:

- a) Motorferdsel til lands og til vanns er forbudt, herunder landing og start med luftfartøy.
- b) Utenom eksisterende veier eller traseer godkjent i forvaltningsplan, er bruk av sykkel, hest og kjerre samt ridning forbudt.

**§ 6. (generelle unntak fra ferdselsbestemmelsene)**

Ferdselsbestemmelsene i § 5 er ikke til hinder for gjennomføring av militær operativ virksomhet og tiltak i forbindelse med ambulanse-, politi-, brannvern-, rednings- og oppsynsvirksomhet, samt gjennomføring av skjøtsels- og forvaltningsoppgaver som er bestemt av forvaltningsmyndigheten. Unntaket gjelder ikke øvingsvirksomhet.

Ferdselsbestemmelsene i § 5 annet ledd er ikke til hinder for:

- a) Nødvendig motorferdsel i forbindelse med uttransport av syke og skadde bufe. Kjøretøy som benyttes skal være skånsomt mot markoverflaten. Det skal gis melding til ansvarlig oppsyn for verneområdet i forkant av kjøring.
- b) Nødvendig uttransport av felt elg og hjort med lett beltekjøretøy som ikke setter varige spor i terrenget.
- c) Landing og start med Forsvarets luftfartøy.



**§ 7. (spesifiserte dispensasjonsbestemmelser)**

Forvaltningsmyndigheten kan etter søknad gi dispensasjon til:

- a) Tiltak i forbindelse med forvaltning av vilt og fisk.
- b) Istandsetting, vedlikehold og skjøtsel av kulturminner.
- c) Avgrenset bruk av reservatet for aktiviteter nevnt i § 3 d.
- d) Tilrettelegging og bruk av reservatet for friluftsliv og pedagogiske aktiviteter dersom det ikke er i strid med vernevedtakets formål.
- e) Nødvendig motorferdsel i forbindelse med aktiviteter etter § 4 d, e og f samt § 7 a og b.
- f) Beiting og oppsetting av gjerder, og nødvendig motorferdsel i den forbindelse.

**§ 8. (generelle dispensasjonsbestemmelser)**

Forvaltningsmyndigheten kan gjøre unntak fra forskriften dersom det ikke strider mot vernevedtakets formål og ikke kan påvirke verneverdiene nevneverdig, eller dersom sikkerhetshensyn eller hensynet til vesentlige samfunnsinteresser gjør det nødvendig, jf. naturmangfoldloven § 48.

**§ 9. (skjøtsel)**

Forvaltningsmyndigheten, eller den forvaltningsmyndigheten bestemmer, kan iverksette tiltak for å opprettholde eller oppnå den natur- eller kulturtilstand som er formålet med vernet, jf. naturmangfoldloven § 47.

**§ 10. (forvaltningsplan)**

Det skal utarbeides forvaltningsplan med nærmere retningslinjer for forvaltning av naturreservatet. Forvaltningsplanen kan inneholde nærmere retningslinjer for gjennomføring av skjøtsel.

**§ 11. (forvaltningsmyndighet)**

Miljødirektoratet fastsetter hvem som skal ha forvaltningsmyndighet etter denne forskriften.

**§ 12. (ikrafttredelse)**

Denne forskriften trer i kraft straks. Samtidig oppheves forskrift 11. desember 2015 nr. 1545 om vern av Kile naturreservat, Vennessla kommune, Vest-Agder.

**25. nov. Nr. 1397 2016****Forskrift om vern av Kyrkjevatna naturreservat, Flekkefjord og Kvinesdal kommuner, Vest-Agder**

**Hjemmel:** Fastsatt ved kgl.res. 25. november 2016 med hjemmel i lov 19. juni 2009 nr. 100 om forvaltning av naturens mangfold (naturmangfoldloven) § 34, jf. § 37 og § 62. Fremmet av Klima- og miljødepartementet. Kunngjort 28. november 2016 kl. 16.10.

**§ 1. (formål)**

Formålet med naturreservatet er å bevare et område som representerer en bestemt type natur i form av eldre furuskog som er representativt for indre deler av Vest-Agder. Naturreservatet inneholder ospesholt, med både osp og eik i relativt grove dimensjoner. Området er fritt for større tekniske inngrep.

Det er en målsetting å beholde verneverdiene i best mulig tilstand, og eventuelt videreutvikle dem.

**§ 2. (geografisk avgrensing)**

Naturreservatet berører følgende gnr./bnr.: Flekkefjord kommune: 200/1, 200/2, 200/4, 200/7, 200/18, 200/21, 200/23, 200/26, 200/33, 200/35, 200/46. Kvinesdal kommune: 143/1, 143/3, 170/2, 170/3.

Naturreservatet dekker et totalareal på 3 668 dekar. Grensene for naturreservatet går fram av kart datert Klima- og miljødepartementet november 2016. De nøyaktige grensene for naturreservatet skal avmerkes i marka. Knekkpunktene skal koordinatfestes.

Verneforskriften med kart oppbevares i Flekkefjord og Kvinesdal kommuner, hos Fylkesmannen i Aust- og Vest-Agder, i Miljødirektoratet og i Klima- og miljødepartementet.

**§ 3. (vernebestemmelser)**

I naturreservatet må ingen foreta seg noe som forringer verneverdiene angitt i verneformålet.

I naturreservatet gjelder følgende bestemmelser:

- a) Vegetasjonen, herunder døde busker og trær, er vernet mot skade og ødeleggelse. Det er forbudt å fjerne planter og sopp (inkludert lav) eller deler av disse fra reservatet. Planting eller såing av trær og annen vegetasjon er forbudt.
- b) Dyrelivet, herunder reirplasser og hiområder, er vernet mot skade, ødeleggelse og unødig forstyrrelse. Utsetting av dyr er forbudt.
- c) Det må ikke iverksettes tiltak som kan endre naturmiljøet, som f.eks. oppføring av bygninger, anlegg, gjerder, eller andre varige eller midlertidige innretninger, parkering av campingvogner, brakker o.l., opplag av båter, framføring av luftledninger, jordkabler og kloakkledninger, bygging av veier, drenering og annen form for tørrlegging, uttak, oppfylling og lagring av masse, utslipp av kloakk eller andre konsentrerte forurensningstilførsler, henleggelse av avfall, gjødsling, kalking og bruk av kjemiske bekjempingsmidler. Forsøpling er forbudt. Opplistingen av tiltak er ikke uttømmende.
- d) Bruk av naturreservatet til idrettsarrangementer eller andre større arrangementer er forbudt.

**§ 4. (generelle unntak fra vernebestemmelsene)**

Vernebestemmelsene i § 3 annet ledd er ikke til hinder for:

- a) Sanking av bær og matsopp.
- b) Jakt, fangst og fiske i samsvar med gjeldende lovverk.
- c) Felling av store rovdyr i samsvar med gjeldende lovverk.
- d) Vedlikehold av bygninger, veier og andre anlegg og innretninger i henhold til tilstand på vernetidspunktet.
- e) Merking, rydding og vedlikehold av eksisterende stier, løyper, gjerder, bruer og skilt.
- f) Bålbrenning med tørrkvist eller medbrakt ved, i samsvar med gjeldende lovverk.
- g) Beiting med sau.
- h) Utsetting av saltstein.

**§ 5. (regulering av ferdsel)**

All ferdsel skal skje varsomt og ta hensyn til vegetasjon, dyreliv og kulturminner.

I naturreservatet gjelder følgende bestemmelser om ferdsel:

- a) Motorferdsel er forbudt, herunder landing og start med luftfartøy.
- b) Utenom eksisterende veier eller traseer godkjent i forvaltningsplan er bruk av sykkel, samt organisert ridning med hest forbudt.

**§ 6. (generelle unntak fra ferdselsbestemmelsene)**

Ferdselsbestemmelsene i § 5 er ikke til hinder for gjennomføring av militær operativ virksomhet og tiltak i forbindelse med ambulanse-, politi-, brannvern-, rednings- og oppsynsvirksomhet, samt gjennomføring av skjøtelses- og forvaltningsoppgaver som er bestemt av forvaltningsmyndigheten. Unntaket gjelder ikke øvingsvirksomhet.

Ferdselsbestemmelsene i § 5 annet ledd er ikke til hinder for:

- a) Nødvendig motorferdsel i forbindelse med uttransport av syke og skadde bufe. Kjøretøy som benyttes skal være skånsomt mot markoverflaten. Det skal gis melding til ansvarlig oppsyn for verneområdet i forkant av kjøringen.
- b) Nødvendig uttransport av felt elg og hjort med lett beltekjøretøy som ikke setter varige spor i terrenget.
- c) Landing og start med Forsvarets luftfartøy.

**§ 7. (spesifiserte dispensasjonsbestemmelser)**

Forvaltningsmyndighetene kan etter søknad gi dispensasjon til:

- a) Tiltak i forbindelse med forvaltning av vilt og fisk.
- b) Istandsetting, vedlikehold og skjøtsel av kulturminner.
- c) Avgrenset bruk av reservatet for aktiviteter nevnt i § 3 d.
- d) Tilrettelegging og bruk av reservatet for friluftsliv og pedagogiske aktiviteter dersom det ikke er i strid med vernevedtakets formål.
- e) Gjerding i forbindelse med beiting.
- f) Nødvendig motorferdsel i forbindelse med aktiviteter etter § 4 d, e og h samt § 7 a og b.

**§ 8. (generelle dispensasjonsbestemmelser)**

Forvaltningsmyndigheten kan gjøre unntak fra forskriften dersom det ikke strider mot vernevedtakets formål og ikke kan påvirke verneverdiene nevneverdig, eller dersom sikkerhetshensyn eller hensynet til vesentlige samfunnsinteresser gjør det nødvendig, jf. naturmangfoldloven § 48.

**§ 9. (skjøtsel)**

Forvaltningsmyndigheten, eller den forvaltningsmyndigheten bestemmer, kan iverksette tiltak for å opprettholde eller oppnå den natur- eller kulturtilstand som er formålet med vernet, jf. naturmangfoldloven § 47.

**§ 10. (forvaltningsplan)**

Det kan utarbeides forvaltningsplan med nærmere retningslinjer for forvaltning av naturreservatet. Forvaltningsplanen kan inneholde nærmere retningslinjer for gjennomføring av skjøtsel.

**§ 11. (forvaltningsmyndighet)**

Miljødirektoratet fastsetter hvem som skal ha forvaltningsmyndighet etter denne forskriften.

**§ 12. (ikrafttredelse)**

Denne forskriften trer i kraft straks.

**25. nov. Nr. 1398 2016****Forskrift om vern av Nautarheia naturreservat, Marnardal kommune, Vest-Agder**

**Hjemmel:** Fastsatt ved kgl.res. 25. november 2016 med hjemmel i lov 19. juni 2009 nr. 100 om forvaltning av naturens mangfold (naturmangfoldloven) § 34, jf. § 37 og § 62. Fremmet av Klima- og miljødepartementet. Kunngjort 28. november 2016 kl. 16.10.

**§ 1. (formål)**

Formålet med naturreservatet er å bevare et område som representerer en bestemt type natur i form av naturskog med boreal lauvskog som ospeskog, men også rik edellauvskog og furuskog. Videre er formålet å bevare et område som har særskilt betydning for biologisk mangfold ved at det inneholder forekomster av mange krevende

gammelskogsarter, blant annet flere luftfuktighetskrevede epifyttiske arter nær vassdraget. Nautarheia har i tillegg stor variasjon i rike lauvtrearter. Området ligger ved et uregulert vassdrag og er fritt for nyere inngrep.

Det er en målsetting å beholde verneverdiene i best mulig tilstand, og eventuelt videreutvikle dem.

### § 2. (geografisk avgrensning)

Naturreservatet berører følgende gnr./bnr.: Marnardal kommune: 115/1, 117/1, 4, 5 og 6.

Naturreservatet dekker et totalareal på ca. 1 067 dekar. Grensene for naturreservatet går fram av kart datert Klima- og miljødepartementet november 2016. De nøyaktige grensene for naturreservatet skal avmerkes i marka. Knekkpunktene skal koordinatfestes.

Verneforskriften med kart oppbevares i Marnardal kommune, hos Fylkesmannen i Aust- og Vest-Agder, i Miljødirektoratet og i Klima- og miljødepartementet.

### § 3. (vernebestemmelser)

I naturreservatet må ingen foreta noe som forringer verneverdiene angitt i verneformålet.

I naturreservatet gjelder følgende vernebestemmelser:

- a) Vegetasjonen, herunder døde busker og trær, er vernet mot skade og ødeleggelse.  
Det er forbudt å fjerne planter og sopp (inkludert lav) eller deler av disse fra naturreservatet. Planting eller såing av trær og annen vegetasjon er forbudt.
- b) Dyrelivet, herunder reirplasser og hiområder, er vernet mot skade, ødeleggelse og unødig forstyrrelse. Utsetting av dyr er forbudt.
- c) Det må ikke iverksettes tiltak som kan endre naturmiljøet, som f.eks. oppføring av bygninger, anlegg, gjerder, andre varige eller midlertidige innretninger, parkering av campingvogner, brakker e.l., framføring av luftledninger, jordkabler, kloakkledninger, bygging av veier, drenering eller annen form for tørrlegging, uttak, oppfylling og lagring av masse, utføring av kloakk eller andre konsentrerte forurensningstilførsler, henleggelse av avfall, gjødsling, kalking eller bruk av kjemiske bekjempingsmidler. Forsøpling er forbudt. Opplistingen av tiltak er ikke uttømmende.
- d) Bruk av naturreservatet til idrettsarrangementer eller andre større arrangementer er forbudt.

### § 4. (generelle unntak fra vernebestemmelsene)

Vernebestemmelsene i § 3 annet ledd er ikke til hinder for:

- a) Sanking av bær og matsopp.
- b) Jakt, fangst og fiske i samsvar med gjeldende lovverk.
- c) Felling av store rovdyr i samsvar med gjeldende lovverk.
- d) Vedlikehold av bygninger, veier og andre anlegg og innretninger i henhold til tilstand på vernetidspunktet.
- e) Merking, rydding og vedlikehold av eksisterende stier, løyper, bruer og skilt.
- f) Utsetting av saltstein.
- g) Bålbrenning med tørrkvist eller medbrakt ved, i samsvar med gjeldende lovverk.
- h) Oppsetting og bruk av mobile jakttårn for storviltjakt

### § 5. (regulering av ferdsel)

All ferdsel skal skje varsomt og ta hensyn til vegetasjon, dyreliv og kulturminner.

I naturreservatet gjelder følgende bestemmelser om ferdsel:

- a) Motorferdsel til lands og til vanns er forbudt, herunder landing og start med luftfartøy.
- b) Utenom eksisterende veier eller traseer godkjent i forvaltningsplan, er bruk av sykkel, hest og kjerre samt ridning forbudt.

### § 6. (generelle unntak fra ferdselsbestemmelsene)

Ferdselsbestemmelsene i § 5 er ikke til hinder for gjennomføring av militær operativ virksomhet og tiltak i forbindelse med ambulans-, politi-, brannvern-, rednings- og oppsynsvirksomhet, samt gjennomføring av skjøtsels- og forvaltningsoppgaver som er bestemt av forvaltningsmyndigheten. Unntaket gjelder ikke øvingsvirksomhet.

Ferdselsbestemmelsene i § 5 annet ledd er ikke til hinder for:

- a) Nødvendig motorferdsel i forbindelse med uttransport av syke og skadde bufe. Kjøretøy som benyttes skal være skånsomt mot markoverflaten. Det skal gis melding til ansvarlig oppsyn for verneområdet i forkant av kjøring.
- b) Nødvendig uttransport av felt elg og hjort med lett beltekjøretøy som ikke setter varige spor i terrenget.
- c) Landing og start med Forsvarets luftfartøy.

### § 7. (spesifiserte dispensasjonsbestemmelser)

Forvaltningsmyndigheten kan etter søknad gi dispensasjon til:

- a) Tiltak i forbindelse med forvaltning av vilt og fisk.
- b) Istandsetting, vedlikehold og skjøtsel av kulturminner.
- c) Avgrenset bruk av reservatet for aktiviteter nevnt i § 3 d.
- d) Tilrettelegging og bruk av reservatet for friluftsliv og pedagogiske aktiviteter dersom det ikke er i strid med vernevedtakets formål.
- e) Nødvendig motorferdsel i forbindelse med aktiviteter etter § 4 d, e og f og § 7 a, b og h.
- f) Beiting og oppsetting av gjerder og nødvendig motorferdsel i den forbindelse.

- g) Nødvendig rydding av vegetasjon i forbindelse med storviltjakt.
- h) Gjenoppføring av gammel bru på fundamenter som framgår av vernekartet.

**§ 8. (generelle dispensasjonsbestemmelser)**

Forvaltningsmyndigheten kan gjøre unntak fra forskriften dersom det ikke strider mot vernevedtakets formål og ikke kan påvirke verneverdiene nevneverdig, eller dersom sikkerhetshensyn eller hensynet til vesentlige samfunnsinteresser gjør det nødvendig, jf. naturmangfoldloven § 48.

**§ 9. (skjøtsel)**

Forvaltningsmyndigheten, eller den forvaltningsmyndigheten bestemmer, kan iverksette tiltak for å opprettholde eller oppnå den natur- eller kulturtilstand som er formålet med vernet, jf. naturmangfoldloven § 47.

**§ 10. (forvaltningsplan)**

Det kan utarbeides forvaltningsplan med nærmere retningslinjer for forvaltning av naturreservatet. Forvaltningsplanen kan inneholde nærmere retningslinjer for gjennomføring av skjøtsel.

**§ 11. (forvaltningsmyndighet)**

Miljødirektoratet fastsetter hvem som skal ha forvaltningsmyndighet etter denne forskriften.

**§ 12. (ikrafttredelse)**

Denne forskriften trer i kraft straks.

## 25. nov. Nr. 1399 2016

### Forskrift om vern av Nedre Timenes naturreservat, Kristiansand kommune, Vest-Agder

**Hjemmel:** Fastsatt ved kgl.res. 25. november 2016 med hjemmel i lov 19. juni 2009 nr. 100 om forvaltning av naturens mangfold (naturmangfoldloven) § 34, jf. § 37 og § 62. Fremmet av Klima- og miljødepartementet. Kunngjort 28. november 2016 kl. 16.10.

**§ 1. (formål)**

Formålet med naturreservatet er å bevare et område som representerer en bestemt type natur i form av edelløvskog med naturtyper som svartorstrandskog og rik edelløvskog, samt slåttemark. Spesielle kvaliteter i skogen er stedvis store forekomster av lind til dels med store dimensjoner og lauvingspreg, arealer med ospesuksesjoner, rik hagemarkskog, rik edellauvskog og en stor forekomst av barlind. Videre er formålet å bevare et området som har særskilt betydning for naturmangfold ved at det er leveområde for en rekke truede og nær truede sommerfuglarter, planteveps og sopp. Området har særskilt naturvitenskapelig verdi i form av referanseområde for store typiske sørlandske eikeskoger.

Det er en målsetting å beholde verneverdiene i best mulig tilstand, og eventuelt videreutvikle dem.

**§ 2. (geografisk avgrensing)**

Naturreservatet berører følgende gnr./bnr.: Kristiansand kommune: 62/4, 66/1, 66/2, 66/4, 70/6.

Naturreservatet dekker et totalareal på ca. 1 852 dekar. Grensene for naturreservatet går fram av kart datert Klima- og miljødepartementet november 2016. De nøyaktige grensene for naturreservatet skal avmerkes i marka. Knekkpunktene skal koordinatfestes.

Verneforskriften med kart oppbevares i Kristiansand kommune, hos Fylkesmannen i Aust- og Vest-Agder, i Miljødirektoratet og i Klima- og miljødepartementet.

**§ 3. (vernebestemmelser)**

I naturreservatet må ingen foreta seg noe som forringer verneverdiene angitt i verneformålet.

I naturreservatet gjelder følgende bestemmelser:

- a) Vegetasjonen, herunder døde busker og trær, er vernet mot skade og ødeleggelse. Det er forbudt å fjerne planter og sopp (inkludert lav) eller deler av disse fra reservatet. Planting eller såing av trær og annen vegetasjon er forbudt.
- b) Dyrelivet, herunder reirplasser og hiområder, er vernet mot skade, ødeleggelse og unødig forstyrrelse. Utsetting av dyr er forbudt.
- c) Det må ikke iverksettes tiltak som kan endre naturmiljøet, som f.eks. oppføring av bygninger, anlegg, gjerder, eller andre varige eller midlertidige innretninger, parkering av campingvogner, brakker o.l., opplag av båter, framføring av luftledninger, jordkabler og kloakkledninger, bygging av veier, drenering og annen form for tørrlegging, uttak, oppfylling og lagring av masse, utslipp av kloakk eller andre konsentrerte forurensningstilførsler, henleggelse av avfall, gjødsling, kalking og bruk av kjemiske bekjempingsmidler. Forsøpling er forbudt. Opplistingen av tiltak er ikke uttømmende.
- d) Bruk av naturreservatet til idrettsarrangementer eller andre større arrangementer er forbudt.

**§ 4. (generelle unntak fra vernebestemmelsene)**

Vernebestemmelsene i § 3 annet ledd er ikke til hinder for:

- a) Sanking av bær og matsopp.
- b) Jakt, fangst og fiske i samsvar med gjeldende lovverk.
- c) Felling av store rovdyr i samsvar med gjeldende lovverk.

- d) Vedlikehold av veier, anlegg og andre innretninger som er i bruk på vernetidspunktet, innbefattet vei ned til Timenesbrygga merket av på vernekartet. Nygårdsveien kan oppgraderes i tråd med reguleringsplan for Sørlandsparken slik den forelå ved oppstart av verneplanarbeidet.
- e) Merking, rydding og vedlikehold av stier, løyper, bruer og skilt som eksisterte på vernetidspunktet.
  - f) Bruk av naturreservatet til idrettsarrangementer i tråd med forvaltningsplan.
- g) Skånsom rydding og tynning rundt kulturminner som steingjerder, hustufter, gravrøyser og helleristninger.
- h) Beiting i beiteskog vist på vernekartet, samt oppsetting av strømgjerde for husdyrhold. For området «Strandekra» vist på vernekartet skal beiting være i henhold til forvaltningsplan.
- i) Utsetting av saltstein i beiteskog avmerket på vernekartet.
- j) Skjøtsel i kulturlandskapet vist på vernekartet i tråd med forvaltningsplan.
- k) Drift og vedlikehold, samt nødvendig istandsetting ved akutt utfall på eksisterende energi- og kraftanlegg.
- l) Oppgradering eller fornyelse av kraftledninger for heving av spenningsnivå og økning av linjetverrsnitt når dette ikke forutsetter vesentlige fysiske endringer i forhold til verneformålet.
- m) Bålbrenning med medbrakt ved på nærmere anvist bål plass på Nygård. Bålbrenning må foregå i samsvar med gjeldende lovverk.

#### § 5. (regulering av ferdsel)

All ferdsel skal skje varsomt og ta hensyn til vegetasjon, dyreliv og kulturminner.

I naturreservatet gjelder følgende bestemmelser om ferdsel:

- a) Motorferdsel er forbudt, herunder landing og start med luftfartøy.
- b) Bruk av sykkel, hest og kjerre samt ridning er forbudt utenom på traseer godkjent i forvaltningsplan.

#### § 6. (generelle unntak fra ferdselsbestemmelsene)

Ferdselsbestemmelsene i § 5 er ikke til hinder for gjennomføring av militær operativ virksomhet og tiltak i forbindelse med ambulanse-, politi-, brannvern-, rednings- og oppsynsvirksomhet, samt gjennomføring av skjøtsels- og forvaltningsoppgaver som er bestemt av forvaltningsmyndigheten. Unntaket gjelder ikke øvingsvirksomhet.

Ferdselsbestemmelsene i § 5 annet ledd er ikke til hinder for:

- a) Nødvendig motorferdsel i forbindelse med uttransport av syke og skadde bufe. Kjøretøy som benyttes skal være skånsomt mot markoverflaten. Det skal gis melding til ansvarlig oppsyn for verneområdet i forkant av kjøringen.
- b) Nødvendig motorferdsel i forbindelse med akutt utfall på eksisterende energi- og kraftanlegg. Ved bruk av motorisert transport skal det i etterkant sendes melding til forvaltningsmyndigheten.
- c) Landing og start med Forsvarets luftfartøy.
- d) Nødvendig uttransport av felt elg og hjort med lett beltekjøretøy som ikke setter varige spor i terrenget.
- e) Nødvendig motorferdsel på Nygårdsveien mellom Nedre Timenes og Nygård for jord- og skogbruksdrift, vedlikehold av veien, samt for vedlikehold av kommunal avfallsledning med tilhørende anlegg som ligger i tilknytning til verneområdet. For sistnevnte formål gjelder unntaket også sidevei til Nygårdsveien som er avmerket i vernekartet.
- f) Nødvendig motorferdsel på traktorvei (merket av på vernekartet) fra Nedre Timenes til Timenesbrygga for transport av utstyr til båthus, mellom Nedre Timenes og Fjelljordet i forbindelse med beiting/slått og uttransport av felt storvilt, og over Pålsmyrbrekka/Hauestøbakken i forbindelse med beiting og slått av innmark.

#### § 7. (spesifiserte dispensasjonsbestemmelser)

Forvaltningsmyndighetene kan etter søknad gi dispensasjon til:

- a) Avgrenset bruk av reservatet for aktiviteter nevnt i § 3 d.
- b) Istandsetting, vedlikehold og skjøtsel av kulturminner.
- c) Tiltak i forbindelse med forvaltning av vilt og fisk.
- d) Tilretteleggingstiltak for friluftsliv og pedagogiske aktiviteter dersom det ikke er i strid med vernevedtakets formål.
- e) Oppgradering eller fornyelse av kraftledninger som ikke faller inn under § 4.
- f) Beiting i områder som ikke er merket som kulturmark på vernekartet.
- g) Etablering av anlegg for Kystverket.
- h) Nødvendig motorferdsel i forbindelse med drift og vedlikehold, oppgradering og fornyelse av kraftledninger.
- i) Nødvendig motorferdsel i forbindelse med aktiviteter etter § 4 d, e, g, h, i, j og § 7 b og c.

#### § 8. (generelle dispensasjonsbestemmelser)

Forvaltningsmyndigheten kan gjøre unntak fra forskriften dersom det ikke strider mot vernevedtakets formål og ikke kan påvirke verneverdiene nevneverdig, eller dersom sikkerhetshensyn eller hensynet til vesentlige samfunnsinteresser gjør det nødvendig, jf. naturmangfoldloven § 48.

#### § 9. (skjøtsel)

Forvaltningsmyndigheten, eller den forvaltningsmyndigheten bestemmer, kan iverksette tiltak for å opprettholde eller oppnå den natur- eller kulturtilstand som er formålet med vernet, jf. naturmangfoldlovens § 47.

**§ 10. (forvaltningsplan)**

Det skal utarbeides forvaltningsplan med nærmere retningslinjer for forvaltning av naturreservatet. Forvaltningsplanen kan inneholde nærmere retningslinjer for gjennomføring av skjøtsel.

**§ 11. (forvaltningsmyndighet)**

Miljødirektoratet fastsetter hvem som skal ha forvaltningsmyndighet etter denne forskriften.

**§ 12. (ikrafttredelse)**

Denne forskriften trer i kraft straks. Samtidig oppheves forskrift 16. desember 2011 nr. 1286 om vern av Nedre Timenes naturreservat, Kristiansand kommune, Vest-Agder.

**25. nov. Nr. 1400 2016****Forskrift om vern av Hålandsdalen naturreservat, Suldal kommune, Rogaland**

**Heimel:** Fastsett ved kgl.res. 25. november 2016 med heimel i lov 19. juni 2009 nr. 100 om forvaltning av naturens mangfold (naturmangfoldloven) § 34, jf. § 37 og § 62. Fremja av Klima- og miljødepartementet. Kunngjort 28. november 2016 kl. 16.10.

**§ 1. (føremål)**

Føremålet med naturreservatet er å bevare eit område som representerer ein bestemt type natur i form av eit stort samanhengande skogsområde frå lågland til fjell med edellauvskog, temperert regnskog og eldre furuskog, som er lite prega av nyare inngrep. Eldre edellauvskog/haustingsskog av ask og andre edellauvtre dominerer langs Storåna og i rasmark og bratte lier, særleg ut mot Hålandsdalen. På stammene finst fleire sjeldsynte, fuktkevjangende og trua lavararter som gjer at skogen kan reknast som regnskog.

Det er eit mål å ta vare på verneverdiane i mest mogleg urørt tilstand og eventuelt vidareutvikle dei. Om mogleg er det også eit mål å ta vare på kulturpreget i haustingsskogen.

**§ 2. (geografisk avgrensing)**

Naturreservatet omfattar følgjande gnr./bnr.: Suldal kommune: 167/1, 159/1, 159/2, 160/4, 165/24, 165/1, 165/2, 164/3.

Naturreservatet dekker eit totalareal på om lag 7 078 dekar. Grensene for naturreservatet går fram av kart datert Klima- og miljødepartementet november 2016. Dei nøyaktige grensene for naturreservatet skal merkast i marka. Knekkpunkta skal koordinatfestast.

Verneforskrifta med kart skal oppbevarast i Suldal kommune, hjå Fylkesmannen i Rogaland fylke, i Miljødirektoratet og i Klima- og miljødepartementet.

**§ 3. (vernereglar)**

I naturreservatet må ingen gjere noko som skadar verneverdiane som er nemnde i føremålet med vernet.

I naturreservatet gjeld følgjande vernereglar:

- Vegetasjonen, medrekna daude busker og tre, er verna mot skade og øydelegging. Det er forbode å fjerne planter og sopp (inkludert lav) eller delar av desse frå naturreservatet. Planting eller såing av tre og annan vegetasjon er forbode.
- Dyrelivet, medrekna reirplassar og hiområde, er verna mot skade, øydelegging og unødig forstyrning. Utsetjing av dyr er forbode.
- Det må ikkje setjast i verk tiltak som kan endre naturmiljøet, som til dømes oppføring av bygningar, anlegg, gjerde, andre varige eller mellombels innretningar, parkering av campingvogner, brakker el, opplag av båtar, framføring av luftleidningar, jordkablar, kloakkleidningar, bygging av vegar, drenering eller anna form for tørrlegging, uttak, oppfylling eller lagring av masse, utføring av kloakk eller andre konsentrerte ureiningar, plassering av avfall, gjødsling, kalking eller bruk av kjemiske middel. Forsøpling er forbode. Opplistinga av tiltak er ikkje uttømande.
- Bruk av naturreservatet til idrettsarrangement eller andre større arrangement er forbode.
- Brenning av bål er forbode.

**§ 4. (generelle unntak frå vernereglane)**

Vernereglane i § 3 andre ledd er ikkje til hinder for:

- Sanking av bær og matsopp.
- Jakt, fangst og fiske i samsvar med gjeldande lovverk.
- Felling av store rovdyr i samsvar med gjeldande lovverk.
- Beiting.
- Vedlikehald av eksisterande bygningar, vegar og andre anlegg og innretningar i samsvar med tilstand på vernetidspunktet.
- Drift og vedlikehald av Kystverket sine anlegg.
- Drift og vedlikehald, samt naudsyn istandsetjing ved akutt utfall på eksisterande energi- og kraftanlegg.
- Oppgradering eller fornying av kraftleidningar for heving av spenningsnivå og auking av linetverrsnitt når dette ikkje fører til vesentlege fysiske endringar i høve til verneføremålet.

**§ 5. (regulering av ferdsel)**

All ferdsel skal skje varsamt og ta omsyn til vegetasjon, dyreliv og kulturminne.

I naturreservatet gjeld følgjande reglar om ferdsel:

- a) Motorferdsel på land og på vatn er forbode, medrekna landing og start med luftfartøy.
- b) Bruk av sykkel, hest og kjerre, samt riding er forbode.

**§ 6. (generelle unntak frå reglane om ferdsel)**

Ferdselsreglane i § 5 er ikkje til hinder for gjennomføring av militær operativ verksemd og tiltak i samband med ambulanse-, politi-, brannvern-, rednings- og oppsynsverksemd, samt gjennomføring av skjøtsels- og forvaltningsoppgåver som er bestemt av forvaltningsstyresmakta. Unntaket gjeld ikkje øvingskøyning.

Ferdselsreglane i § 5 andre ledd er ikkje til hinder for:

- a) Naudsynt motorferdsle for uttransport av sjuke og skadde bufe. Køyretøy som nyttast skal vere skånsamt mot markoverflata. Det skal gjevast melding til ansvarleg oppsyn for verneområdet før køyning skjer.
- b) Naudsynt motorferdsle i samband med akutt utfall på eksisterande energi- og kraftanlegg. Ved bruk av motorisert transport skal det i etterkant sendast melding til forvaltningsstyresmakta.
- c) Naudsynt uttransport av felt elg og hjort med lett beltekøyretøy som ikkje set varige spor i terrenget.
- d) Naudsynt motorferdsle i samband med drift og vedlikehald av Kystverket sine anlegg.
- e) Landing og start med Forsvarets luftfartøy.

**§ 7. (spesifiserte dispensasjonsreglar)**

Forvaltningsstyresmakta kan etter søknad gje løyve til:

- a) Avgrensa bruk av reservatet for aktivitetar nemnt i § 3 d.
- b) Istandsetting, vedlikehald og skjøtsel av kulturminne.
- c) Tiltak i samband med forvaltning av vilt og fisk.
- d) Rydding og vedlikehald av eksisterande stiar.
- e) Uttak av bjørkeved til bruk på Hålandsstølen og rydding av einer og tilvekst av bjørk, kring stølen, i medhald av godkjent forvaltningsplan.
- f) Oppføring av nye anlegg, flytting av anlegg, og tilbygg til eksisterande anlegg for Kystverket.
- g) Gjenoppføring av bygningar, anlegg eller innretningar som er gått tapt ved brann eller naturskade.
- h) Oppgradering eller fornying av kraftleidningar som ikkje fell inn under § 4.
- i) Naudsynt motorferdsel i samband med drift, vedlikehald, oppgradering og fornying av kraftleidningar.
- j) Naudsynt transport av material for vedlikehald av hytte, på stitrase mellom Haugland og Hålandsstølen
- k) Oppføring av gjerde i samband med beiting.
- l) Utsetjing av saltsteinar.
- m) Naudsynt motorferdsel for aktivitetar etter § 4 e og § 7 b, c, g, j, k og l.

**§ 8. (generelle dispensasjonsreglar)**

Forvaltningsstyresmakta kan gjere unntak frå forskrifta dersom det ikkje strir mot føremålet med vernet og ikkje kan påverke verneverdiane nemneverdig, eller dersom omsynet til tryggleik eller omsynet til vesentlege samfunnsinteresser gjer det naudsynt, jf. naturmangfaldlova § 48.

**§ 9. (skjøtsel)**

Forvaltningsstyresmakta, eller den forvaltningsstyresmakta bestemmer, kan setje i verk tiltak for å oppretthalde eller oppnå den natur- og kulturtilstanden som er føremålet med vernet, jf. naturmangfaldlova § 47.

**§ 10. (forvaltningsplan)**

Det skal utarbeidast forvaltningsplan med nærare retningslinjer for forvaltning av naturreservatet. Forvaltningsplanen kan innehalde nærare retningslinjer for gjennomføring av skjøtsel.

**§ 11. (forvaltningsstyresmakt)**

Miljødirektoratet fastset kven som skal ha forvaltningsstyresmakta etter denne forskrifta.

**§ 12. (ikraftsetjing)**

Denne forskrifta trer i kraft straks. Samtidig blir forskrift 25. januar 2013 nr. 89 om vern av Hålandsdalen naturreservat, Suldal kommune, Rogaland, oppheva.

**31. mars Nr. 1409 2016****Forskrift om snøscooterløype, Rendalen kommune, Hedmark**

**Hjemmel:** Fastsatt av Rendalen kommunestyre 31. mars 2016 med hjemmel i lov 10. juni 1977 nr. 82 om motorferdsel i utmark og vassdrag (motorferdselloven) § 4a og forskrift 15. mai 1988 nr. 356 for bruk av motorkjøretøyer i utmark og på islagte vassdrag § 4a. Kunngjort 1. desember 2016 kl. 14.15.

**§ 1. Formål**

Formålet med denne forskrift er ut fra et samfunnsmessig helhetssyn å regulere og legge til rette for kjøring med snøscooter i fastsatte løyper.

## § 2. Virkeområde

Forskriften gir bestemmelser om bruken av kommunale snøscooterløyper i Rendalen kommune, herunder kjørefart og kjøretider. Bestemmelsen hjemler kun kjøring med typegodkjent og registrert snøscooter (beltemotorsykkel). Den hjemler ikke fornøyleskjøring med andre motorkjøretøy, som ATV med påsatte belter eller snørekjøring etter tråkkemaskin (catskiing).

## § 3. Beskrivelse av trasé

Det er kun tillatt å kjøre i oppmerket løype samt parkering maks 30 meter på hver side ved angitte rasteplasser jf. vedlagt kart og følgende beskrivelse:

### Løype 1a: Otnes–Stor-Elvdal grense

- Start med parkering: grustak ved Lysdammen
- Rasteplass: Stor-Elvdal grense.

Løypa vises på kart tilhørende denne forskrift. Maksimal bredde på trasé er 4 meter.

## § 4. Mindre endring av løypetrasé

Kommunen kan i de tilfeller der det ikke er forhold av vesentlig betydning som skal hensyntas, endre løypetrasé i terrenget med maksimalt 100 meter til hver side av fastsatt trasé, dersom terreng eller kjøreforhold tilsier at dette er nødvendig for å få en funksjonell og sikker løypetrasé.

## § 5. Åpning og stenging av løypa

Snøscooterkjøring er bare tillatt på snødekt mark i tidsrommet 1. november til 30. april. Løypa åpnes og stenges fysisk av løypeansvarlig ved vurdering av snøforhold.

Begrensninger i bruk i døgnet er som følger:

- Hverdager: 08:00–21:00.
- Søndager og andre helligdager: 11:00– 19:00.
- Påskeaften: 11:00–16:00.
- Julaften er løypa stengt.

Kommunen eller løypeansvarlig kan begrense eller stenge løypa uten varsling i forkant dersom det oppstår forhold som gjør dette nødvendig, blant annet ved brøyting av skogsbilveier ved skogsdrift eller ved varsling av grunneiere om jakt eller andre aktiviteter. Løypa kan også stenges ved ulovlig kjøring eller mislighold av grunneieravtaler.

Åpning og stenging av løypa skal normalt kunngjøres på kommunens nettside, på sosiale medier og ved løypeparkering.

## § 6. Merking og skilting

Før løypa kan tas i bruk det enkelte år, skal parkeringsplasser og løypetraséer være merket. Fartsgrenser iht. § 7 skal også merkes.

Løypa merkes med brøytestikker med refleks som tas ned etter hver sesong. Stikkene skal ha en fargemerking (evt. annen merking) som skiller merkingen fra andre brøytestikker slik at folk som kommer inn på løypene kan forstå at de befinner seg i en snøscooterløype. Infoskilt settes opp av driftsansvarlig ved start og slutt av hver enkelt løype. Skilting skal utføres med skiltprofilen til Rendalen kommune. Merkingen skal godkjennes av kommunen.

Det er ikke tillatt å utføre tiltak eller inngrep i terrenget langs løypetraséen. Rydding av vegetasjon er tillatt, men skal kun skje i samråd med grunneier.

Snøscooterferdsel i denne løypa, etter denne forskrift, er bare tillatt når løypa er entydig merket i terrenget og over vassdrag, og når Rendalen kommune har bekjentgjort at løypa er merket og åpnet for sesongen på kommunens hjemmeside. Kjøring utenfor den merkede løypa er ikke tillatt.

## § 7. Fartsgrense

Maksimal fartsgrense er 60 km/t med følgende unntak:

- Kryssing av vei og skiløyper: 20 km/t.
- Kjøring med slede og passasjer: 40 km/t.

## § 8. Rasting

Rasting kan skje inntil 30 m fra scooterløypa på nærmere angitte rasteplasser, jf. § 3. Avkjøring fra løypa skal skje i rett linje. Kjøring langsetter løypa i 30-metersavstand er ulovlig.

Det er også tillatt å parkere snøscooteren inntil løypa utenom rasteplassene. Parkert snøscooter skal plasseres slik at den ikke er til hinder eller fare for all annen ferdsel.

Enhver har ansvar for å bringe sitt avfall tilbake. Forsøpling medfører at løypa blir stengt.

## § 9. Sikkerhet

All kjøring skjer på eget ansvar. Enhver skal ferdes hensynsfullt og være aktpågivende og varsom så det ikke kan oppstå fare eller voldes skade og slik at annen ferdsel ikke unødige blir hindret eller forstyrret. Brukerne av løypa skal også vise hensyn til de som bor eller oppholder seg ved traséen og naturmiljøet i området.

Fører av snøscooter har alltid vikeplikt for skiløpere/myke trafikanter/annen ferdsel.

Det er påbudt med hjelm for både fører og passasjer.



**§ 10. Løypekort**

Scooterløypa er åpen for alle.

Alle som skal benytte løypa til fornøyleskjøring med snøscooter skal løse løypekort. Prissatser skal godkjennes av Rendalen kommune.

**§ 11. Organisering og kontroll**

Rendalen kommune er kontrollmyndighet. Kommunen kan tildele ansvar for blant annet merking og tilrettelegging av løyper og parkeringsplasser, salg og kontroll av løypekort, kontroll av snø- og førestatus i løypa og oppfølging av grunneieravtaler til en lokal forening registrert i enhetsregisteret.

Politiet og/eller statens naturoppsyn fører kontroll med at bestemmelser gitt i eller i medhold av motorferdselloven, samt denne forskrift blir overholdt.

Løypa skal evalueres årlig av Rendalen kommune og driftsansvarlig.

**§ 12. Straffeansvar og reaksjoner**

Brudd på forskrift straffes i henhold til § 12 i lov om motorferdsel i utmark og vassdrag.

Rendalen kommune kan stenge løypa dersom det avdekkes brudd på bestemmelsene i denne forskrift. Overtredelser av disse reglene og relevant lovverk vil bli meldt til politiet.

**§ 13. Ikraftreden**

Forskriften trer i kraft straks.

**Kartvedlegg****25. mai Nr. 1410 2016****Forskrift om åpningstider for serveringssteder og om salgs- og skjenketider for alkoholholdig drikk, Steinkjer kommune, Nord-Trøndelag**

**Hjemmel:** Fastsatt av Steinkjer kommunestyre 25. mai 2016 med hjemmel i lov 13. juni 1997 nr. 55 om serveringsvirksomhet (serveringsloven) § 15 og lov 2. juni 1989 nr. 27 om omsetning av alkoholholdig drikk m.v. (alkoholloven) § 3–7 og § 4–4. Kunngjort 1. desember 2016 kl. 14.15.

**§ 1. Åpningstider, jf. serveringsloven § 15**

Serveringssteder uten skjenkebevilling kan ha åpen 24 timer i døgnet.

Skjenkesteder skal holdes lukket fra kl. 02.30–kl.08.00.

Det kan vedtas innskrenket åpningstid for servering- og skjenkesteder i sentrumsområder og i boligområder, dersom særlige grunner tilsier det uavhengig av serverings- og skjenkestedets lokalisering, må det holdes lukket mellom kl. 02.30–kl. 08.00.

Uteserveringssteder skal holde lukket fra kl. 02.30–kl. 08.00. Uteserveringssteder i boligmiljø skal holdes lukket mellom kl. 23.00–kl. 08.00. Det kan vedtas innskrenket åpningstid for uteservering dersom særlige grunner tilsier det, uavhengig av uteserveringens lokalisering.

**§ 2. Skjenketider for alkoholholdig drikk**

Skjenking av alkoholholdig drikk gruppe 1 og 2 kan ikke skje før kl. 08.00 på hverdager og ikke før kl. 12.00 på søn-/hellig- og høytidsdager.

Skjenking av alkoholholdig drikk gruppe 3 kan ikke skje før kl. 13.00.

For øvrig skal skjenketider for alkoholholdig drikk følge skjenkestedets åpningstid, dog slik at skjenkingen skal opphøre senest ½ time før stedet skal stenge, jf. § 1. Det kan ikke i noe tilfelle skjenkes alkoholholdig drikker lenger enn til kl. 02.00.

Det kan vedtas innskrenket skjenketid for skjenkesteder i bomiljø eller dersom andre særlige grunner tilsier det, uavhengig av serverings- og skjenkestedets lokalisering.

Skjenkesteder med innskrenket skjenketid, kan innvilges skjenketid til kl. 02.00 innendørs natt til lørdag og natt til søndag for sluttede selskap.

**§ 3. Salgstider for alkoholholdig drikk gruppe 1 (alkoholholdig drikk som inneholder over 2,5 og høyest 4,7 volumprosent alkohol)**

Salgs- og utleveringstiden for alkoholholdig drikk gruppe 1 kan ikke overskride følgende tider:

Mandag–fredag	kl. 08.00–20.00.
Dager før søn- og helligdager unntatt dag før Kristi Himmelfartsdag	kl. 08.00–18.00.
Jul-, nyttårs-, påske- og pinseaften	kl. 08.00–15.00.

Søn- og helligdager, 1. og 17. mai er salg og utlevering av alkoholholdig drikk ikke tillatt.

**§ 4. Reaksjon ved lovbrudd på denne bestemmelsen**

Bevillingshavers brudd på gjeldende bestemmelser kan medføre inndragning av bevilling for en kortere eller lenger periode, eller for resten av bevillingsperioden.

**§ 5. Ikrafttredelse og overgangsregler**

Denne forskrift trer i kraft samtidig med den nye salgs- og skjenkebevillingsperioden fra 1. juli 2016.

Gjeldende forskrift 7. november 2012 nr. 1057 om åpningstider for serveringssteder og om salgs- og skjenketider for alkoholholdig drikk, Steinkjer kommune, Nord-Trøndelag, oppheves etter 30. juni 2016.

Hvis endring i serverings- og skjenketid må det omtales for eventuelle nye bevillinger før ikrafttredelse.

**14. nov. Nr. 1411 2016****Forskrift om hundehold, Stavanger kommune, Rogaland**

**Hjemmel:** Fastsatt av Stavanger bystyre 14. november 2016 med hjemmel i lov 4. juli 2003 nr. 74 om hundehold (hundeloven) § 6, § 9 og § 11. Kunngjort 1. desember 2016 kl. 14.15.

**§ 1. Båndtvang**

Hund skal holdes i bånd hele året i følgende områder:

- Friområdet rundt Mosvatnet samt Vålanskogen.
- Friområdet omkring Litle og Store Stokkavatnet.
- Sørmarka (Ullandhaugsiden), unntatt området sør og øst for tunnelen på motorveien (Hinnasiden).
- Friområdet på strekningen fra Breivik til Hillevågsvatnet.
- Friområdet omkring Vannassen.
- Friområdet Vaulen badeplass.
- Friområdet Møllebukta i Hafrsfjord.
- På alle kirkegårder, grav- og urnelunder.
- På lekeplasser, i skolegårder og på offentlige idrettsanlegg.

Det skal være helårig båndtvang i sentrum, Byparken og sentrumshalvøya, begrenset av Klubbgaten, Kongsgaten, Olav V's gate og Kongsgårdsbakken.

**§ 2. Områder stengt for hunder**

Det er forbud å ta med hunden inn i barnehagens inngjerdete område.

Det er forbudt å ta med hunden inn i skolegården i skolens åpningstid.

**§ 3. Unntak fra båndtvang**

Det er unntak fra båndtvangsbestemmelsene hele året for hund som er godkjent som førerhund, servicehund for funksjonshemmede og tjenestehund. Rådmannen er delegert myndighet til å gi unntak fra båndtvangsforskriften i særlige tilfeller etter hundelovens § 6.

**§ 4. Båndtvang i områder med beitedyr**

Det er båndtvang på holmer og inngjerdete areal når beitedyr er til stede.

**§ 5. Forsøpling**

Personer med ansvar for hund skal straks fjerne ekskrementene fra sin hund på fortau, gater, veier, plasser, lekeplasser, parker, rabatter, friområder og andre offentlige steder.

Såkalte hundeposer skal ikke kastes i naturen.

**§ 6. Ikrafttredelse**

Forskriften trer i kraft straks. Samtidig oppheves forskrift 9. februar 2009 nr. 273 til lov om hundehold, Stavanger kommune, Rogaland.

**23. nov. Nr. 1412 2016****Forskrift om endring i forskrift om stenging av et område utenfor Kvaløya i Troms for fiske etter norsk vårgytende sild med snurpenot i 2016**

**Hjemmel:** Fastsatt av Fiskeridirektoratet region Nord 23. november 2016 med hjemmel i lov 6. juni 2008 nr. 37 om forvaltning av viltlevande marine ressursar (havressurslova) § 16 og forskrift 15. desember 2015 nr. 1607 om regulering av fisket etter norsk vårgytende sild i 2016 § 21. Kunngjort 1. desember 2016 kl. 14.15.

**I**

I forskrift 4. november 2016 nr. 1296 om stenging av et område utenfor Kvaløya i Troms for fiske etter norsk vårgytende sild med snurpenot i 2016 gjøres følgende endring:

**§ 1 annet ledd skal lyde:**

Forbudet gjelder ikke fiske med snurpenot som er grunnere enn 60 favner.

*II*

Endringen trer i kraft straks.

**23. nov. Nr. 1413 2016****Forskrift om adgang til jakt etter elg, Alta kommune, Finnmark**

**Hjemmel:** Fastsatt av Alta kommune, Hovedutvalg for Næring, drift og miljø 23. november 2016 med hjemmel i lov 29. mai 1981 nr. 38 om jakt og fangst av vilt (viltloven) § 16 og forskrift 8. januar 2016 nr. 12 om forvaltning av hjortevilt § 6. Kunngjort 1. desember 2016 kl. 14.15.

§ 1. Det er adgang til jakt etter elg i Alta kommune.

§ 2. Minstearealet for godkjenning av vald og fellingstillatelse for elg er:

<i>Alta kommune</i>	<i>Minsteareal</i>
Transfarelv og Tverrelvdalen under marin grense	4 000
Aronnes, Elvestrand og Raipas avgrenset av byen og boligfelt i nord, marin grense mot øst, fylkesvei 15, Øytunveien og privat vei 99040 i sør og rv 93 i vest.	4 000
Altadalen og Eibyaldalen under marin grense.	8 000
Resten av kommunen	15 000

§ 3. Denne forskrift trer i kraft fra 1. januar 2017 og samtidig oppheves forskrift 27. mars 2003 nr. 643 om adgang til jakt etter elg, Alta kommune, Finnmark.

**24. nov. Nr. 1414 2016****Forskrift om endring i forskrift om tillatte vekter og dimensjonar for køyretøy på fylkes- og kommunale vegar, Sogn og Fjordane**

**Heimel:** Fastsatt av Statens vegvesen Region Vest 24. november 2016 med heimel i lov 18. juni 1965 nr. 4 om vegtrafikk (vegtrafikkloven) § 13 og delegeringsvedtak 24. november 1980 nr. 1, jf. forskrift 25. januar 1990 nr. 92 om bruk av kjøretøy § 5–3 nr. 2 bokstav a. Kunngjort 1. desember 2016 kl. 14.15.

*I*

I forskrift 28. september 2016 nr. 1124 om tillatte vekter og dimensjonar for køyretøy på fylkes- og kommunale vegar, Sogn og Fjordane blir det gjort følgjande endring for Hornindal:

*II*

Endringa trer i kraft straks.

**24. nov. Nr. 1415 2016****Forskrift om endring i forskrift om hushaldsavfall og slam i Ålesundregionen, Ålesund kommune, Møre og Romsdal**

**Heimel:** Fastsatt av Ålesund bystyre 24. november 2016 med heimel i lov 13. mars 1981 nr. 6 om vern mot forurensninger og om avfall (forurensningsloven) § 26, § 27, § 30, § 31, § 33, § 34, § 79, § 83 og § 85. Kunngjort 1. desember 2016 kl. 14.15.

*I*

I forskrift 20. juni 2013 nr. 829 om hushaldsavfall og slam i Ålesundregionen, Ålesund kommune, Møre og Romsdal blir det gjort følgjande endring:

§ 27 b) blir endra til:

- b) Kravet i § 5 om at hytter, stølar og andre registrerte fritidseigedomar skal vere med i den kommunale renovasjonsordninga og dermed betale renovasjonsgebyr gjeld for følgjande kommunar:
- Ålesund, med følgjande avgrensingar:
    - Naust er ikke definert som hytte og kommer ikke inn under tvungen hytterenasjon.
    - Emblemsfjellet unntas i sin helhet.
    - Hytte på øyer og holmer uten fast vegforbindelse unntas i sin helhet.

## II

Endringa gjeld frå 1. januar 2017.

### 24. nov. Nr. 1416 2016

#### **Forskrift for grunnskolen, Gausdal kommune, Oppland**

**Hjemmel:** Fastsatt av Gausdal kommunestyre 24. november 2016 med hjemmel i lov 17. juli 1998 nr. 61 om grunnskolen og den vidaregåande opplæringa (opplæringslova) § 2–5. Kunngjort 1. desember 2016 kl. 14.15.

##### *Målform ved skolene*

Kommunestyret i Gausdal kommune har vedtatt at grunnskolene i Gausdal skal ha bokmål som hovedmål, hjemlet i opplæringslova § 2–5.

Forskriften trer i kraft fra den dato den er kunngjort i Norsk Lovtidend.

### 28. nov. Nr. 1417 2016

#### **Forskrift om kontrollområde for å bekjempe infeksjøs lakseanemi (ILA) hos akvakulturdyr, Nesna, Lurøy, Dønna og Leirfjord kommuner, Nordland**

**Hjemmel:** Fastsatt av Mattilsynet, hovedkontoret 28. november 2016 med hjemmel i lov 19. desember 2003 nr. 124 om matproduksjon og mattrygghet mv. (matloven) § 19, jf. delegeringsvedtak 19. desember 2003 nr. 1790, og forskrift 17. juni 2008 nr. 819 om omsetning av akvakulturdyr og produkter av akvakulturdyr, forebygging og bekjempelse av smittsomme sykdommer hos akvatiske dyr § 36. Kunngjort 1. desember 2016 kl. 14.15.

##### *Kapittel I. Formål, virkeområde og definisjoner*

###### **§ 1. Formål**

Formålet med forskriften er å forebygge, begrense og bekjempe sykdommen infeksjøs lakseanemi (ILA) hos akvakulturdyr innenfor forskriftens virkeområde.

###### **§ 2. Virkeområde**

Forskriften gjelder opprettelse av kontrollområde bestående av bekjempelsessone og overvåkningssone i Nesna, Lurøy, Dønna og Leirfjord kommuner i Nordland.

Bekjempelsessonen opprettes omkring lokaliteten 23816 Nordbotnet i Nesna kommune. Bekjempelsessonen avgrenses av en sirkel trukket 5 km i radius fra lokalitet Nordbotnet.

Overvåkningssonen ligger utenfor bekjempelsessonen og avgrenses av en sirkel trukket 17 km i radius fra lokalitet Nordbotnet.

I vedlagte kart er bekjempelsessonen merket med rødt, mens overvåkningssonen er merket med gult.

Forskriften omfatter også slakterier, tilvirkingsanlegg og notvaskerier utenfor kontrollområdet som håndterer akvakulturdyr, produkter av akvakulturdyr og utstyr fra anlegg i bekjempelsessonen.

###### **§ 3. Definisjoner**

I forskriften menes med:

**Akvakulturdyr:** Vannlevende dyr, inkludert kjønnsprodukter, hvile- og forplantningsstadier, unntatt sjøpattedyr, som kommer fra eller er ment for akvakulturanlegg.

**Fisk:** Enhver laksefisk og marin fisk uansett utviklingsstadium.

**ILA (infeksjøs lakseanemi):** Virussykdom forårsaket av en sykdomsfremkallende variant av ILA-virus (HPR deletert ILA-virus). ILA-virus er et akvatisk orthomyxovirus. ILA gir alvorlig sykdom og dødelighet hos atlantisk laks.

**Laksefisk:** Atlantisk laks (*Salmo salar*), ørret (*Salmo trutta*), regnbueørret (*Oncorhynchus mykiss*) og røye (*Salvelinus alpinus*).

**Kontrollområde:** Et avgrenset geografisk område bestående av bekjempelsessone og overvåkningssone opprettet som ledd i forebygging, begrensning og bekjempelse av ILA, hvor det gjelder særskilte tiltak, forbud eller påbud.

##### *Kapittel II. Tiltak i bekjempelsessonen*

###### **§ 4. Overføring av akvakulturdyr inn i og ut av bekjempelsessonen**

Det er forbudt å sette ut akvakulturdyr i bekjempelsessonen.

Det er forbudt å føre akvakulturdyr fra anlegg i bekjempelsessonen ut av bekjempelsessonen uten tillatelse fra Mattilsynet. Forbudet gjelder også føring av akvakulturdyr til slakteri eller tilvirkingsanlegg.

**§ 5. Tiltak overfor akvakulturanlegg med laksefisk i bekjempelsessonen**

Anlegg med laksefisk i sjø skal oversende ukentlige lister som viser den daglige dødeligheten av fisk på merdnivå til Mattilsynet.

Anlegg med laksefisk i sjø i skal føre registrer over besøk på anlegget og gi informasjon om smittestatus til alle besøkende som kan komme i kontakt med fisk og utstyr/materiale som kan overføre smitte.

Anlegg med laksefisk i sjø skal minst ha månedlig helsekontroll med prøveuttak egnet til å avdekke eventuell ILA-smitte. Prøveuttak kan skje slik det fremgår av vedlegg 2 til forskriften.

Fisk fra anlegg med laksefisk i sjø med påvist eller grunn til mistanke om ILA skal slaktes eller destrueres innen en fastsatt frist i henhold til en individuell plan godkjent av Mattilsynet. Etter at anlegget er tømt for fisk skal det rengjøres og desinfiseres. Anlegget skal deretter brakklegges i minimum tre måneder.

Anlegg med laksefisk i sjø der ILA ikke er påvist skal, etter at det er tømt for fisk, rengjøres og desinfiseres.

Alle anlegg med laksefisk i sjø i bekjempelsessonen skal etter rengjøring/desinfeksjon gjennomføre felles brakklegging i minimum to måneder.

Etter at Mattilsynet har vurdert og skriftlig akseptert vask og desinfeksjon av anleggene til å være tilstrekkelig, kan brakkleggingstiden starte.

Anlegg med laksefisk i sjø må daglig føre skriftlige registreringer om gjennomførte tiltak fastsatt i denne forskrift. Registreringene skal være lett tilgjengelige slik at de kan forevises Mattilsynet ved inspeksjon.

**§ 6. Rengjøring av nøter med mer fra akvakulturanlegg i bekjempelsessonen**

Oppdrettsnøter fra anlegg innenfor bekjempelsessonen skal leveres til et notvaskeri som Mattilsynet tillater.

Nøter må være merket med navn på opprinnelseslokalitet og lokalitetsnummer.

Benyttes notvaskeri som ligger utenfor bekjempelsessonen skal det meldes fra til Mattilsynet minst to virkedager før nøter transporteres ut av bekjempelsessonen.

Transport av nøter til notvaskeri fra anlegg i bekjempelsessonen skal foregå i en lukket transport og langs en transportrute som på forhånd er godkjent av Mattilsynet.

Ved rengjøring og desinfeksjon av nøter fra anlegg innenfor bekjempelsessonen, skal alt avløpsvann samles opp og filtreres og desinfiseres før utslipp. Nøter fra bekjempelsessonen skal holdes atskilt fra nøter fra andre anlegg.

Oppdrettsbåter, forflåter, flyteringer og annet utstyr fra anlegg i bekjempelsessonen skal rengjøres og desinfiseres slik Mattilsynet bestemmer, før utstyret tas i bruk ved samme eller annen lokalitet.

Notvaskeri som skal vaske nøter fra bekjempelsessonen må daglig føre skriftlige registreringer av gjennomførte tiltak fastsatt i denne forskrift. Registreringene skal være lett tilgjengelige slik at de kan forevises Mattilsynet ved inspeksjon.

**§ 7. Tiltak overfor slakteri som skal slakte fisk fra bekjempelsessonen**

Slakteri som skal slakte laksefisk fra bekjempelsessonen må ha godkjent avløpsbehandling, partikkelfelle og tilfredsstillende hygieniske rutiner samt føre daglige, skriftlige registreringer av gjennomførte tiltak fastsatt i denne forskrift. Registreringene skal være lett tilgjengelige slik at de kan forevises Mattilsynet ved inspeksjon.

Fisk fra akvakulturanlegg i bekjempelsessonen tillates ikke plassert i slaktermerd ved mottak på slakteriet. Mattilsynet kan unntaksvis gi tillatelse til slik plassering.

Slakteri som slakter fisk fra akvakulturanlegg med påvist eller grunn til mistanke om ILA tillates ikke å motta fisk fra andre lokaliteter.

Etter at det er slaktet fisk fra akvakulturanlegg med påvist eller grunn til mistanke om ILA, skal slakteriet rengjøres og desinfiseres før det igjen kan slaktes annen fisk ved slakteriet. Mattilsynet i distriktet der slakteriet ligger gir tillatelse til slakting etter rengjøring/desinfeksjon.

Ferdig slaktet fisk fra anlegg med påvist eller grunn til mistanke om ILA tillates ikke ført ut av slakteriet til tilvirking uten at det er meldt fra til Mattilsynet minst to virkedager før overføring om hvilket tilvirkingsanlegg som er aktuell for mottak. Fisk fra lokalitet med påvist eller grunn til mistanke om ILA tillates kun overført til tilvirkingsanlegg med godkjent avløps- og avfallshåndtering. Tilvirkingsanlegget og Mattilsynet i mottakerdistriktet, skal ha mottatt melding om fiskens opphav før den ferdige slaktede fisken tillates overført til tilvirkingsanlegget.

**§ 8. Tiltak ved transport i bekjempelsessonen**

Transport av levende laksefisk som ikke skal til bestemmelsessted i bekjempelsessonen skal så vidt mulig gå utenom bekjempelsessonen. Transport av levende laksefisk i eller gjennom bekjempelsessonen skal godkjennes av Mattilsynet.

Ved smolttransport og transport av slaktefisk gjennom bekjempelsessonen skal Mattilsynet varsles på forhånd med opplysninger om navn på båt, passeringstidspunkt og leveringssted.

Brønnbåter som transporterer levende fisk fra akvakulturanlegg med påvist eller grunn til mistanke om ILA skal ikke ta andre transportoppdrag uten at det foreligger tillatelse fra Mattilsynet.

Transportør som transporterer akvakulturdyr gjennom bekjempelsessonen må daglig føre skriftlige registreringer over gjennomførte tiltak fastsatt i denne forskrift. Registreringene må være lett tilgjengelige slik at de kan forevises Mattilsynet ved inspeksjon.

Det er forbudt for båter og andre transportmidler å ta inn transportvann, ballastvann eller lignende i bekjempelsessonen. Forbudet gjelder ikke for transportvann som tas inn ved lasting av slaktefisk i sonen.

Mattilsynet kan pålegge tiltak overfor transportør som transporterer akvakulturdyr til eller fra anlegg i bekjempelsessonen slik som krav om godkjent transportrute, lukket brønn, behandling av transportvann, avfallsbehandling, vask og desinfeksjon.

Transport og levering av fôr til anlegg i bekjempelsessonen skal skje etter Mattilsynets anvisning.

Mattilsynets kan treffe tiltak overfor annen transport i bekjempelsessonen som kan innebære fare for smitteoverføring.

#### **§ 9. Tiltak overfor annen virksomhet i bekjempelsessonen**

Fangst og flytting av rensefisk er ikke tillatt i bekjempelsessonen.

Mattilsynet kan treffe tiltak overfor annen akvakulturrelatert virksomhet i bekjempelsessonen som kan innebære fare for smitteoverføring.

### **Kapittel III. Tiltak i overvåkningssonen**

#### **§ 10. Tiltak overfor akvakulturanlegg med laksefisk i overvåkningssonen**

Anlegg med laksefisk i sjø skal ukentlig oversende Mattilsynet lister som viser den daglige dødeligheten av fisk på merdnivå.

Anlegg med laksefisk i sjø skal minst ha månedlig helsekontroll med prøveuttak egnet til å avdekke eventuell ILA-smitte. Prøveuttak kan skje slik det fremgår av vedlegg 2 til forskriften.

#### **§ 11. Tiltak ved transport i overvåkningssonen**

Mattilsynet kan pålegge ytterligere tiltak overfor transportør som transporterer akvakulturdyr til eller fra anlegg i overvåkningssonen slik som krav om godkjent transportrute, lukket brønn, behandling av transportvann, avfallsbehandling, vask og desinfeksjon.

Transportør som transporterer akvakulturdyr gjennom overvåkningssonen skal daglig føre skriftlige registreringer over gjennomførte tiltak fastsatt i medhold av første ledd. Registreringene må være lett tilgjengelige slik at de kan forevises Mattilsynet ved inspeksjon.

Mattilsynet kan treffe tiltak overfor annen transport i overvåkningssonen som kan innebære fare for smitteoverføring.

#### **§ 12. Tiltak overfor annen akvakulturrelatert virksomhet i overvåkningssonen**

Mattilsynet kan treffe tiltak overfor annen akvakulturrelatert virksomhet innenfor overvåkningssonen som kan innebære fare for smitteoverføring.

### **Kapittel IV. Kontrollområdets varighet**

#### **§ 13. Opphevelse av bekjempelsessonen**

Etter at all laksefisk fra anleggene i bekjempelsessonen er slaktet ut, anlegg og utstyr forskriftsmessig rengjort og desinfisert, lokalitetene har gjennomført en samordnet brakklegging av bekjempelsessonen i minimum to måneder og anlegg der det er påvist ILA er brakklagt i minimum tre måneder, kan Mattilsynet vedta at bekjempelsessonen skal oppheves. Mattilsynet kan som et unntak fra brakkleggingskravene oppheve bekjempelsessonen med bakgrunn i utvidet helsekontroll og laboratorieundersøkelser. Fra samme dato som bekjempelsessonen oppheves, innlemmes den i overvåkningssonen.

#### **§ 14. Opphevelse av overvåkningssonen**

Overvåkningssonen oppheves når det er gått to år siden bekjempelsessonen i kontrollområdet ble opphevet.

### **Kapittel V. Andre bestemmelser**

#### **§ 15. Tilsyn og vedtak**

Mattilsynet fører tilsyn og fatter nødvendige enkeltvedtak for å gjennomføre bestemmelsene gitt i og i medhold av denne forskriften i samsvar med matlovens § 23 om tilsyn og vedtak, og kan herunder treffe vedtak etter § 24 om særskilt smittesanerung, § 25 om stenging og virksomhetskarantene og § 26 om tvangsmulkt.

#### **§ 16. Dispensasjon**

Mattilsynet kan i særlige tilfeller dispensere fra bestemmelsene i denne forskrift, forutsatt at det ikke vil stride mot Norges internasjonale forpliktelser, herunder EØS-avtalen.

#### **§ 17. Straffebestemmelser**

Forsettlig eller uaktsom overtredelse av denne forskriften eller bestemmelser og vedtak gitt i medhold av den, er straffbar i henhold til matloven § 28.

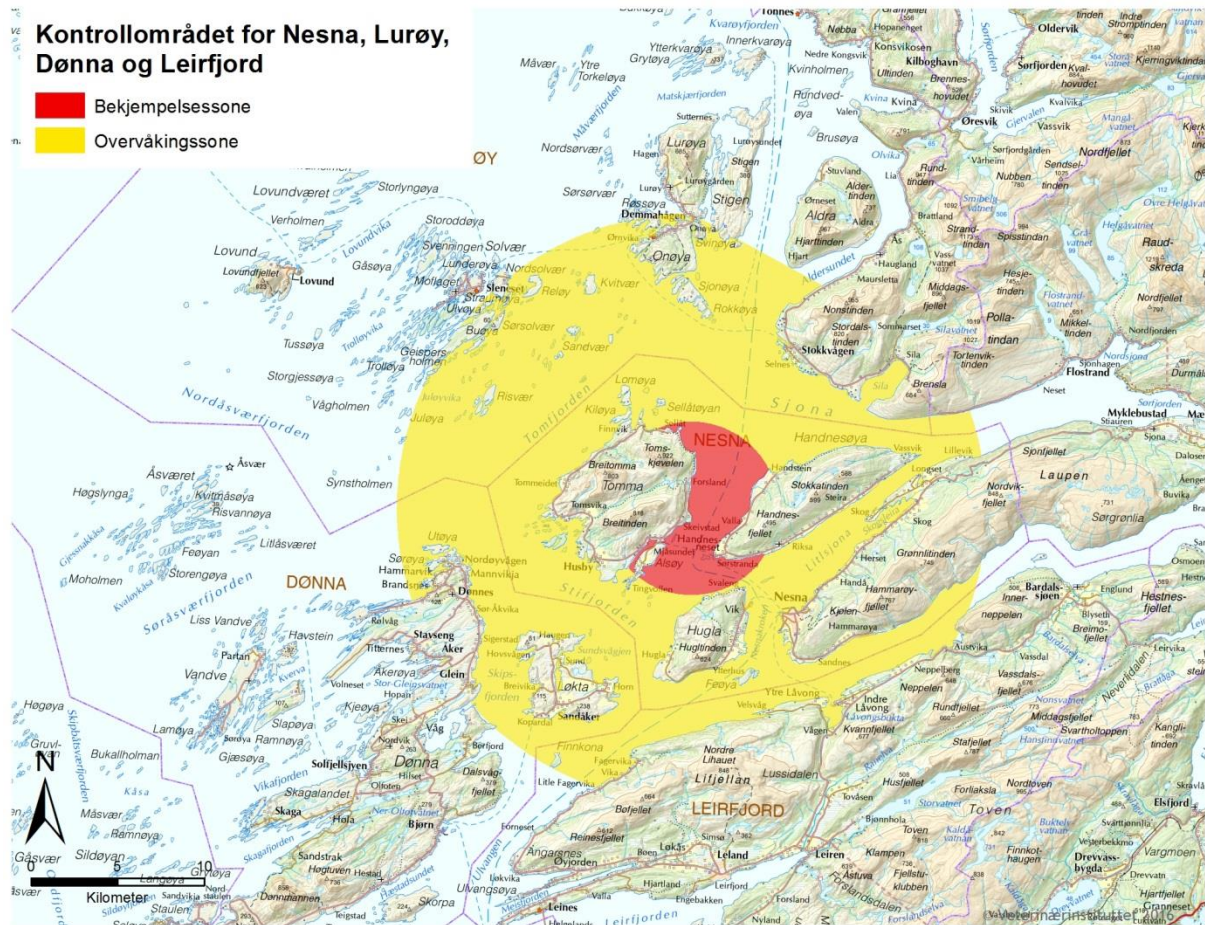
#### **§ 18. Ikrafttredelse og varighet**

Denne forskrift trer i kraft straks.

Forskriften oppheves automatisk to år etter fastsettelse av endringsforskrift som opphever bekjempelsessonen i samsvar med forskriftens § 13.

**Vedlegg 1 kart:**

Kart over ILA-kontrollområde i Nesna, Lurøy, Dønna og Leirfjord kommuner, Nordland

**Vedlegg 2 prøvetaking:**

Plan for prøvetaking i forbindelse med kontrollområder for ILA  
Uttak av prøver

Lokaliteter med laks der det ikke er påvist ILA innenfor kontrollområdet:

1. Dødfisk plukkes daglig og gjennomgås. Prøvene for ILA-overvåking tas fra fersk dødfisk eller svimere som har vokst normalt, fra «litt rufsete fisk», men ikke fra taperfisk. Det anbefales at oppdretter fortløpende tar prøver fra 5–10 fisk gjennom en månedperiode.

Det tas prøver fra hjerte og helst også nyre som legges på glass med RNAlater®. Et glass for hver fisk. Prøvene lagres i kjøleskap i ett døgn og bør deretter helst oppbevares i fryser fram til innsending.

Lokal fiskehelsetjeneste gir veiledning i prøveuttak og oppbevaring av prøvene.

2. Ved den månedlige helsekontrollen tar fiskehelsetjenesten et tilsvarende antall prøver (5–10 fisk) av hjerte og helst også av nyre på RNAlater® for virusundersøkelse. Samlet antall laks som det tas prøver fra i løpet av en måned, bør være 10–20.

Fiskehelsetjenesten samler inn samtlige prøver tatt gjennom den siste måneden og sender til Veterinærinstituttet som er referanselaboratorium for ILA eller til utpekt laboratorium.

Mistanke om smittsom sykdom i lokaliteter med laks innenfor kontrollområdet:

1. Ved forøket dødelighet eller annen grunn til mistanke om sykdom skal helsekontroll gjennomføres uten unødig opphold for å avklare årsaksforhold, jf. akvakulturdriftsforordningen § 13. Ved forøket dødelighet eller dersom det er fisk med typiske tegn på ILA ved det daglige dødfiskopptaket, skal Mattilsynet umiddelbart varsles, jf. matlovens § 19 og akvakulturdriftsforordningens § 13.
2. Dersom det ved den månedlige helsekontrollen er obduksjonsfunn som kan gi mistanke om ILA, skal det tas full organpakke på formalin (hjerte, lever, nyre, milt, tarm/blindsekker, hud/muskulatur og gjeller) samt hjerte og nyre på RNAlater® og virustransportmedium (fra samme fisk som det tas organprøver til histopatologi fra). For mer detaljert beskrivelse av prøveuttaket, se: vetinst.no.
3. Ved mistanke om ILA må prøvene sendes til Veterinærinstituttet.

*Lokaliteter med regnbueørret innenfor kontrollområdet:*

Regnbueørret er mottagelig art for ILA-virus. Lokaliteter med regnbueørret skal innenfor ILA-kontrollområdet, tilsvarende som for lokaliteter med laks, inspiseres en gang pr måned av lokal fiskehelsetjeneste.

Regnbueørret blir ikke syk av ILAV, men kan være bærer av viruset blant annet i hudslim og på gjeller. Derfor anbefales det at fiskehelsetjenesten tar svaberprøver fra hudslim fra 10 fisk per lokalitet til PCR-undersøkelse.

En svaber fra ett individ per rør. Merk rørene med individnummer. Fra hvert individ svabres det aseptisk under venstre brystfinne samt langs sidelinjen (svaber må ikke komme i kontakt med andre gjenstander/steder på fisken før eller etter svabring). Svaber puttes i rør med bufferløsning og brykkes av slik at røret kan lukkes. Prøvene oppbevares og sendes nedkjølt på raskeste måte.

Veterinærinstituttet kontaktes i forkant for informasjon om rett bufferløsning og prøvetaking (tlf: 23 21 64 14). Prøvene kan tas fra fersk dødfisk eller svimere som har vokst normalt, eller fra frisk, bedøvd fisk.

*Generelt om prøvesvar og rapportering:*

Veterinærinstituttet eller utpekt laboratorium skal sende kopi til Mattilsynets avdelingskontor av de enkelte analysedata som sendes oppdretter/fiskehelsetjeneste.

Dersom prøver undersøkes ved et utpekt laboratorium, skal resultatene fra prøvene rapporteres til Veterinærinstituttet, [epi@vetinst.no](mailto:epi@vetinst.no), innen den 15. i hver måned. Veterinærinstituttet, som kunnskapsstøtteinstitusjon, skal lage en samlerapport over ILA-overvåkingen innenfor kontrollområdene.

**28. april Nr. 1422 2016****Forskrift for slamhandtering, Hareid og Ulstein kommunar, Møre og Romsdal**

**Heimel:** Fastsett av Hareid kommunestyre 28. april 2016 og Ulstein kommunestyre 28. april 2016 med heimel i lov 13. mars 1981 nr. 6 om vern mot forurensninger og om avfall (forurensningsloven) § 26, § 27, § 30, § 31, § 33, § 34, § 79, § 83 og § 85. Kungjort 2. desember 2016 kl. 15.00.

*Del 1. Innleiande reglar***§ 1. (formål)**

Forskrifta har som formål å sikre miljømessig, økonomisk og helsemessig forsvarleg tøming av alle private slamavskiljarar, fellesanlegg og tette anlegg i kommunane. Forskrifta har vidare som siktemål ei likebehandling av abonnentane i dei kommunane som er medeigarar i Søre Sunnmøre Reinhaldsverk IKS (SSR). Forskrifta regulerer korleis SSR på vegne av medlemskommunane skal oppfylle krava til handtering av slam etter forureiningslova.

**§ 2. (virkeområde)**

Forskrifta omfattar handtering av slam frå private slamavskiljarar, fellesanlegg og tette tanker i eigarkommunane. Fettutskiljarar, oljeutskiljarar, utedo og biodo eller liknande, blir ikkje omfatta av denne forskrifta.

**§ 3. (definisjonar)**

*Abonnet:* Eigar eller festar av eigedom med slamanlegg, eller brukar av private fellesanlegg, som er omfatta av slamordninga.

*Slam:* Ved tøming av slamanlegg blir innhaldet sugd opp og separert. Det faste stoffet blir kalla slam, medan den flytande delen blir kalla rejevtvatn.

*Slamanlegg:* Private oppsamlings- eller behandlingsanlegg og fellesanlegg for sanitært avløpsvatn som produserer slam. T.d. slamavskiljar, tett tank, minirensanlegg, fellestankar, etc. eller ein kombinasjon av dette. Kommunale fellestankar og reinseanlegg som produserer silslam er ikkje omfatta av denne forskrifta.

*Del 2. Generelle reglar om slam***§ 4. (tøming av slamanlegg)**

SSR (entreprenør utførar) skal sørge for tøming av slamanlegg som er omfatta av denne forskrifta. Slamanlegget skal tømast fullstendig. Ordninga skal utførast ved hjelp av ei mobil slamavvatningseining, eventuelt slamsugebil eller slamsugeutstyr for traktor. Tøminga forutset at rejevtvatn blir tilbakeført til slamavskiljarar og fjerna frå tette anlegg.

**§ 5. (anleggets utforming, adkomst og vegstandard)**

Abonnetten skal sørge for fri adkomst til slamanlegget ved tøming. Eventuelle låseanordningar og avstengningar etc. av slamanlegget skal avtalast med og godkjennast av kommunen. Slamanlegget skal plasserast så nær veg som mogleg. Veg til slamanlegget må uansett årstid vere av ein slik standard at den gir tilfredstillande framkomst og har eventuell snuplass for avvatningsbilen. Når tømmeruter blir sett opp, skal det takast mest mogleg omsyn til årstid for å sikre at tilgangen til anlegget er best mogleg. Utover dette har ikkje SSR eller den som tømmer ansvar for skade på privat veg og plass inkludert plen/heller, osv., med mindre det kan påvisast skjodesløyse. Slamanlegget vert tømnd sjølv om krav til vegstandard ikkje er tilfredstillande. Dette kan medføre ein ekstra kostnad for abonnenten.



**§ 6. (tømfrekvens)**

Varsel om tøming vil vert gitt skriftleg og i rimelig tid. I framtida kan dette skje elektronisk, men ein vil då kunne reservere seg mot dette og fortsatt få det skriftleg.

Tømfrekvensen for slamlegg skal være i henhold til gjeldande forskrift.

Slamavskiljarar skal tømast minst:

- kvart 2. år dersom det gjeld fast busetnad.
- kvart 4. år dersom det gjeld fritidsbustad.

Tette tanker skal i utgangspunktet tømast minst ein gong pr. år, dersom ikkje andre tilhøve tilseier ein annan tømfrekvens ut i frå SSR eller kommunen sine vurderingar.

Øvrige slamlegg, kommunale eller private fellesanlegg skal tømast i samsvar med belastning/storleik eller når SSR eller kommunen vurderer at tøming må utførast.

**§ 7. (plikter og rettar til kommunen, SSR og entreprenøren som utfører tøminga)**

Kommunen kan gi pålegg om type og plassering av slamlegg. Kommunen kan også pålegge eigarar av eldre slamlegg å gjennomføre tiltak for å oppfylle krava i denne forskrifta.

Den som utfører tøminga har rett til å plassere nødvendig utstyr på eigedomen for å få utført tøminga. Arbeidet skal imidlertid utførast slik at ikkje unødige skader på veg eller eigedom oppstår. Eventuelle krav om erstatning for skader eller ulemper med tøminga må rettast direkte til entreprenør.

Slamanlegget, grunder og porter skal etter tøming forlatast forsvarleg og lukka.

Ordinær tøming og transport skal utførast innafor tidsrommet kl. 0600–2300 mandag til fredag unntatt høgtidsdager. Unntaksvis kan tøming skje på laurdager innafor tidsrommet kl. 0600–1800.

Når tøming er utført skal abonnenten få overlevert ei erklæring i postkasse eller festa til inngongsdøra om at tøming er utført. Dette kan i framtida også bli elektronisk.

Entreprenør skal sjekke feil og mangler på slamavskiljarane og rapportere dette til SSR. SSR plikter å informere abonnenten og kommunen om feil og mangler som må rettast opp i. Kommunen kan gi abonnenten pålegg om utbetring. Volum og mengde i større, tette tankar skal dokumenterast og rapporterast av entreprenør til SSR. SSR rapporterer dette vidare til kommunen.

**§ 8. (abonnentens plikter)**

- Abonnenten skal sørge for at anlegg som skal tømast er lett til tilgjengeleg for tøming.
- Løkk skal være køyresikre når dei kan verte utsatt for overkøyring.
- Snø, is, jord osv. over kumløkk o.l. må fjernast av abonnenten før tøming blir utført. Dersom ikkje dette er gjort må anlegget tømast utanfor tømeplan. Abonnenten vil då få eit tilleggsgebyr. Abonnenten kan ikkje påleggast å tine opp grunnen for at slamtøminga skal kunne gjennomførast. Slamtøminga vil i slike tilfelle verte utført på oppsamlingsrunder utan ekstra kostnad for abonnenten.
- Kumløkk må merkast med pinne/stikk for at det skal være lett å finne.

Nekting av tøming/fullstendig tøming av slamanlegget og nekting av tilbakeføring av rejecktvatn til slamavskiljarar vil medføre tilleggsgebyr.

**Del 3. Avsluttande reglar og gebyr****§ 9. (gebyr angående slam)**

Alle eigarar og brukarar av slamavskiljarar/opsamlingstankar/fellestankar som ordninga omfattar, skal betale årleg gebyr for tøming til SSR. Kommunestyra fastset storleiken på gebyret etter innstilling frå SSR.

**§ 10. (innkreving, renter mv.)**

Gebyr for slamtøming med renter og kostnader er sikra med lovbestemt pant etter pantelovas § 6–1. Renteplikt ved for sein betaling og inndrivning av gebyret er regulert i lov 6. juni 1975 nr. 29 om eigedomsskatt til kommunane § 26 og § 27 tilsvarande.

**§ 11. (fritak)**

Etter skriftleg søknad sendt til SSR kan fritak vurderast i følgjande tilfelle:

- Heilårsbustad ubebodd i over eitt år.
- Eigedom som står til forfall og er ubeboeleg. Eigenerklæring må sendast til SSR.

**§ 12. (klage)**

Klager i forbindelse med slamordninga blir behandla av SSR sin administrasjon. Formannskapa i gjeldande kommune er ankeinstans.

**§ 13. (brot på denne forskrifta)**

Brot på denne forskrifta kan straffast med bot etter forureiningslova.

**§ 14. (ikraftsetjing)**

Forskrifta tek til å gjelde 1. januar 2017.

**30. nov. Nr. 1423 2016****Forskrift om endring i forskrift om vern av Solgårdhavna naturreservat, Sarpsborg kommune, Østfold**

**Hjemmel:** Fastsatt av Miljødirektoratet 30. november 2016 med hjemmel i lov 19. juni 2009 nr. 100 om forvaltning av naturens mangfold (naturmangfoldloven) § 34 sjette ledd, delegeringsvedtak 9. oktober 2015 nr. 1178 og delegeringsvedtak 20. oktober 2015 nr. 1905. Kunngjort 2. desember 2016 kl. 15.00.

**I**

I forskrift 10. juni 2016 nr. 631 om vern av Solgårdhavna naturreservat, Sarpsborg kommune, Østfold, gjøres følgende endring:

§ 2 skal lyde:

**§ 2. (geografisk avgrensning)**

Naturreservatet berører følgende gnr./bnr.: Sarpsborg kommune: 2034/195.

Naturreservatet dekker et totalareal på ca. 61 dekar. Grensene for naturreservatet går fram av kart datert Klima- og miljødepartementet juni 2016. De nøyaktige grensene for naturreservatet skal avmerkes i marka. Knekkpunktene skal koordinatfestes. Verneforskriften med kart oppbevares i Sarpsborg kommune, hos Fylkesmannen i Østfold, i Miljødirektoratet og i Klima- og miljødepartementet.

**II**

Endringen trer i kraft straks.

**1. des. Nr. 1424 2016****Forskrift om midlertidig trafikkregulerende tiltak ved høy luftforurensning, Oslo kommune, Oslo**

**Hjemmel:** Fastsatt av byrådet i Oslo 1. desember 2016 med hjemmel i lov 18. juni 1965 nr. 4 om vegtrafikk (vegtrafikkloven) § 7 annet ledd, jf. bystyrets vedtak 20. mai 2015 sak 116 og bystyrets vedtak 15. mai 2013 sak 149. Kunngjort 2. desember 2016 kl. 15.00.

**§ 1. Formål**

Forskriftens formål er å redusere luftforurensning fra trafikk i Oslo kommune i perioder med spesielt høy luftforurensning av nitrogendioksid (NO<sub>2</sub>).

**§ 2. Virkeområde**

Forskriften gjelder bruk av motorvogn på kommunale veier i Oslo.

**§ 3. Tiltak mot luftforurensning**

Som følge av overskridelse eller fare for overskridelse av grenseverdien for timemiddel av nitrogendioksidkonsentrasjon i forurensningsforskriften kapittel 7, kan Oslo kommune vedta midlertidig kjøreforbud for dieseldrevne kjøretøy.

Vedtaket fattes av byråden for miljø og samferdsel.

Midlertidig kjøreforbud for dieseldrevne kjøretøy er begrenset til å gjelde mellom kl. 06.00 og kl. 22.00.

Vedtaket skal kunngjøres gjennom dagspressen, på kommunens hjemmeside og gjennom andre relevante medier og kanaler. Kunngjøring og øvrig varsling skal skje senest 24 timer før vedtaket iverksettes.

**§ 4. Unntak**

Forbudet i § 3 gjelder ikke for

- a) tunge kjøretøy som benytter Euro VI-teknologi,
- b) bil klassifisert som diesel ladbar hybrid og som har en elektrisk rekkevidde uten bruk av forbrenningsmotor på minimum 40 km, så fremt bilen utelukkende kjører på elektrisk energi,
- c) kjøretøy som brukes i næringsvirksomhet og som kan dokumentere kjørebehov den aktuelle dagen i forbudsperioden, herunder kjøretøy som leverer varer til Oslo,
- d) kjøretøy som transporterer en forflytningshemmet person og som har med gyldig parkeringsbevis etter forskrift 15. mars 1994 nr. 222 om parkering for forflytningshemmede,
- e) utrykningskjøretøy,
- f) kjøretøy som benyttes i offentlig tjeneste,
- g) pasienttransport,
- h) kjøring til og fra fergetransport,
- i) kollektivtrafikk,
- j) kjøretøy med persontransportløyve,
- k) bil med kjennemerke med gule tegn på blå bunn.

Ved kontroll må motorvognfører kunne dokumentere at et av unntakene i første ledd er oppfylt.

**§ 5. Overtredelsesgebyr**

Ved overtredelse av kjøreforbudet ilegges det gebyr i medhold av forskrift 17. september 1993 nr. 855 om gebyr for visse overtredelser av vegtrafikklovgivningen, § 1 i).

**§ 6. Ikrafttredelse**

Forskriften trer i kraft når den er kunngjort i Norsk Lovtidend.

**2. nov. Nr. 1436 2016****Forskrift om vann- og avløpsgebyr, Steigen kommune, Nordland**

**Hjemmel:** Fastsatt av Steigen kommunestyre 2. november 2016 med hjemmel i lov 16. mars 2012 nr. 12 om kommunale vass- og avløpsanlegg § 3 og forskrift 1. juni 2004 nr. 931 om begrensning av forurensning (forurensningsforskriften) § 16–1 annet ledd. Kunngjort 8. desember 2016 kl. 13.55.

**§ 1. Generelle bestemmelser**

Kommunens abonnenter betaler for vann- og avløpstjenester levert av kommunen. Forholdet mellom abonnenten og kommunen er regulert av statlige lover og forskrifter, samt av kommunale reglementer og bestemmelser. De viktigste er listet nedenfor:

- Lov 16. mars 2012 nr. 12 om kommunale vass- og avløpsanlegg
- Forskrift 1. juni 2004 nr. 931 om begrensning av forurensning, kapittel 16
- Forskrift 2. november 2016 nr. 1436 om vann- og avløpsgebyr i Steigen kommune (dette dokumentet)
- Gebyrregulativ for det enkelte år
- Standard abonnementsvilkår for vann og avløp, tekniske og administrative bestemmelser
- Leveringsvilkår i tråd med kommunens hovedplan for vann og avløp
- Retningslinjer for beregning av selvkost for kommunale betalingstjenester (H-3/14).

**§ 2. Forskriftens formål**

Forskriften gir bestemmelser om beregning og innbetaling av gebyrer som abonnentene skal betale for kommunens vann- og avløpstjenester.

**§ 3. Definisjoner**

I denne forskriften menes med:

- a) *Abonment:* Eier eller fester av eiendom som er tilknyttet kommunens vannforsynings- og/eller avløpsanlegg, eller som er godkjent eller krevd tilknyttet. I borettslag og sameier er borettslaget eller sameiet abonnent.
- b) *Eiendom:* Fast eiendom definert med et eget gårds- og bruksnummer, festenummer og/eller seksjonsnummer i matrikkelen. Seksjon etablert i henhold til lovgivningen om eierseksjoner regnes som selvstendig eiendom.
- c) *Abonnement:* Avtale mellom abonnent og kommunen om vannforsynings- og/eller avløpstjenester gjennom tilknytning av sanitærinstallasjoner og private vann- og avløpsanlegg til kommunens vann- og avløpsanlegg. Det er ikke en betingelse at avtalen er skriftlig. Avtale om tilknytning via privat fellesledning regnes som abonnement.
- d) *Sanitærinstallasjoner:* Abonnenteide rør, installasjoner og utstyr innenfor byggets yttervegg, som er tilknyttet vann- og/eller avløpsanlegg.
- e) *Privat vann- og avløpsanlegg:* Abonnenteide private ledninger (stikkledninger) og utstyr utenfor byggets yttervegg, som er tilknyttet offentlig vann- og/eller avløpsanlegg.
- f) *Avløpsvann:* Både sanitært og industrielt avløpsvann og overvann.
- g) *Bygg/bygning:* Konstruksjon/byggverk med eget bygningnummer.
- h) *Bruksenhet:* Bygning eller del av bygning (lokale), f.eks. bolig, kontorenhet, verksted og lager.
- i) *Boenhet:* Bruksenhet som er definert som bolig eller boenhet i matrikkelen. Som boenhet regnes enhver bruksenhet som har minst ett rom og egen inngang, og hvor man har adgang til vann og toalett uten å gå gjennom annen bruksenhet.
- j) *Bolig/boligeiendom:* Eiendom med bygg som utelukkende brukes til boligformål, herunder fritidsbolig. Bygningstype 111–163 etter NS-3457.
- k) *Fritidsbolig:* Bygg som er registrert som fritidsbolig i matrikkelen. Bygningstype 161–163 etter NS-3457.
- l) *Kombinasjonseiendom:* Eiendom med en eller flere boenheter, samt en eller flere bruksenheter som ikke er bolig. Eiendom med en eller flere boenheter samt en eller flere bygninger for fiskeri eller landbruk klassifiseres som kombinasjonseiendom.
- m) *Næringseiendom:* Eiendom som ikke er bolig- eller kombinasjonseiendom. Bygg for offentlige formål klassifiseres som næringseiendom.
- n) *Borettslag/sameie:* Bygg som brukes til boligformål og som er regulert av lov om burettslag eller lov om sameie.
- o) *Fiskeri- og landbruksbygning:* Bygg med bygningstype 241 til 249 etter NS-3457.
- p) *Bruksareal (BRA):* Totalt bruksareal for eiendom som er registrert i matrikkelen og beregnet med utgangspunkt i NS-3940. Frittstående garasjer, uthus, anneks, utvendige boder samt naust regnes ikke som bruksareal. (Bygningstype 181–183 etter NS-3457.)

**§ 4. Generell gebyrplikt**

Plikten til å betale vann- og/eller avløpsgebyr gjelder følgende abonnenter:

- a) Fast eiendom som er tilknyttet kommunal vann- og/eller avløpsledning, direkte eller gjennom privat samleledning.
- b) Eiendom som kommunen i medhold av plan- og bygningslovens § 27–1 eller § 27–2 har krevd tilknyttet kommunal vann- og/eller avløpsledning.

**§ 5. Gebyrtype**

Gebyrtypene er:

- a) Engangsgebyr for tilknytning til henholdsvis vann og avløp.
- b) Årsgebyr for henholdsvis vann og avløp (summen av fast og variabel del).
- c) Oppmøtegebyr for avlesning av vannmåler.
- d) Gebyr for avstengning og påsetting av vannforsyningen.

**§ 6. Gebyrsatser**

Gebyrsatsene fastsettes årlig av kommunestyret, og trer i kraft fra det tidspunkt kommunestyret bestemmer. Gebyrene skal fullt ut dekke kommunens kostnader ved levering av tjenestene regulert av denne forskriften. Dette i henhold til kommunestyresak 43/08.

Gebyrsatsene fremkommer av gebyrregulativet, og er tilgjengelige på kommunens hjemmesider.

**§ 7. Arealberegning metode**

I den utstrekning gebyrberegningen gjøres avhengig av byggets størrelse, danner bruksarealet beregnet etter NS-3940 grunnlaget for gebyrfastsettelsen.

**§ 8. Tilknytningsgebyr**

Tilknytningsgebyret er et engangsgebyr og betales etter fastsatte satser i gebyrregulativet.

- a) Lav sats:
  - i. Ved kommunal overtagelse av private vann- og/eller avløpsanlegg
  - ii. Ny eiendom der kommunen ikke har fremført ledningsnett frem til 30 meter fra bygningens yttervegg og abonnenten må ta kostnadene med framføring av ledningsnett fram til eiendommen selv.
- b) Høy sats:
  - i. Ved alle andre tilknytninger skal tilknytningsgebyret være etter høy sats.

**§ 8–1. Gebyrplikt**

Gebyr for tilknytning til vann og/eller avløp skal betales for:

- a) Ny tilknytning av eiendom.
  - b) Tilknytning av eksisterende eiendom, eller eiendom som kommunen krever tilknyttet.
  - c) Eksisterende eiendom med tilknytning som ikke er godkjent.
  - d) Annen permanent tilknytning til kommunalt vann- eller avløpsanlegg, f.eks. vanningsanlegg for landbruk, idrettsanlegg mv.
  - e) Særskilt tilknytning av sprinkleranlegg.
- Tilknytningsgebyr for tilknytning til vann og/eller avløp betales ikke for:
- f) Bygg som har midlertidig tilknytning i opptil ett år, eksempelvis brakkerigg. Dersom tilknytningen varer i mer enn ett år, skal tilknytningsgebyr ilegges.

**§ 8–2. Ansvar og betaling**

Den som er abonnent på det tidspunkt gebyrplikt oppstår er ansvarlig for betaling av gebyret og vil få tilsendt faktura.

Gebyret faktureres etter gjeldende sats ved søknad om tilknytning.

Tilknytningsgebyr skal være betalt før tilknytning.

For eksisterende bygg med tilknytning som ikke er godkjent, betales tilknytningsgebyr etter gjeldende sats på det tidspunktet kravet fremsettes.

**§ 9. Årsgebyr****§ 9–1. Gebyrplikt**

Årsgebyr skal betales for alle eiendommer som:

- a) er tilknyttet kommunalt vann- eller avløpsanlegg.
- b) er pålagt tilknytning i medhold av lov og fristen for tilknytning er utløpt.

For nybygg beregnes årsgebyr fra dato for midlertidig brukstillatelse eller fra dato eiendommen ble tatt i bruk dersom midlertidig brukstillatelse ikke er gitt. For eksisterende bygg beregnes årsgebyr fra dato for tilknytning.

Gebyrplikten er uavhengig av om det er utendørs tappepunkt/vannpost eller om det er innlagt vann. Vannforbruk til sprinkleranlegg er ikke gebyrpliktig.

**§ 9–2. Gebyrets oppbygning**

Årsgebyrene for vann- og avløpstjenester består av to deler:

- a) Abonnementsgebyr (fast del).

b) Forbruksgebyr (variabel del).

Inntektene fra abonnementsgebyret skal fortrinnsvis dekke vann- og avløpstjenestenes forventede kapitalkostnader. Hvor stor andel av årsgebyret som skal være henholdsvis fast og variabel del, fastsettes hvert år i gebyrregulativet.

**§ 9-3. Abonnementsgebyr**

Bolig og fritidsbolig skal betale abonnementsgebyr som en fast sats per boenhet. Eiendom med hybel eller sokkelleilighet betaler ikke abonnementsgebyr for første boenhet som er hybel eller sokkelleilighet.

Følgende eiendommer skal betale abonnementsgebyr etter fastsatte kategorier som gjenspeiler den enkelte eiendoms relative nytte av forsyningsinfrastrukturen. Kategoriene fremgår av gebyrregulativet.

- a) Nærings- og kombinasjonseiendom.
- b) Borettslag og sameier.
- c) Sprinkleranlegg.

**§ 9-4. Forbruksgebyr**

Abonentene skal betale forbruksgebyr etter målt eller stipulert vannforbruk i m<sup>3</sup>. Både kommunen og abonnenten kan kreve at forbruksgebyret fastsettes ut fra målt forbruk.

Det gis ikke nedsatt forbruksgebyr for storforbrukere av vann.

Som hovedregel gjelder at avløpsmengden regnes lik vannmengden ved beregning av forbruksgebyr. Unntak fra dette er nevnt i § 9-7, femte ledd.

**§ 9-5. Betaling etter målt forbruk**

Forbruksgebyr etter målt forbruk skal betales for:

- a) Næringseiendom, herunder bygg for offentlige formål.
- b) Kombinasjonseiendom, herunder eiendommer med en eller flere boenheter samt en eller flere bygninger for fiskeri eller landbruk.
- c) Anlegg med varig eller midlertidig tilknytning i forbindelse med oppføring av bygg eller anlegg. Dette gjelder også for anlegg på en ubebygget eiendom som kunne vært krevd tilknyttet etter plan- og bygningsloven § 27-1 eller § 27-2 hvis den hadde vært bebygd.
- d) Eiendom med svømmebasseng.

Disse eiendommene skal:

- e) ha installert vannmåler.
- f) lese av vannmåleren én gang i året, og levere resultatet til kommunen.

For midlertidige tilknytninger kan kravet om vannmåler fravikes dersom vannforbruket kan fastsettes på andre måter. Dersom det ikke er mulig å installere vannmåler kan kommunen fastsette et stipulert forbruk.

**§ 9-6. Betaling etter stipulert forbruk**

Boligeiendom som ikke har vannmåler, skal betale forbruksgebyr etter stipulert forbruk.

Stipulert forbruk beregnes ut fra eiendommens bruksareal i henhold til et forholdstall mellom bruksareal og vannvolum som fremgår av gebyrregulativet.

For eiendom som etter § 9-5 skal ha vannmåler og hvor dette ikke er installert beregnes det et stipulert forbruk med utgangspunkt i eiendommens totale bruksareal.

Garasjer, uthus, annekst, utvendige boder samt naust regnes ikke som bruksareal for bolig- og kombinasjonseiendom.

**§ 9-7. Reduksjon av eller tillegg til årsgebyr**

Restriksjoner på vannforbruket, avbrudd i vannleveransen eller i mottak av avløpsvann gir ikke grunnlag for reduksjon av gebyrene.

Fraflytting eller fravær gir ikke grunnlag for reduksjon av gebyrene. Er bebyggelsen på eiendommen fjernet, eller ødelagt slik at den ikke kan brukes, betales årsgebyr inntil stikkledning er frakoblet (plugget) ved hovedledningen.

Ved søknad til kommunen kan abonnenten få fritak for årsgebyret når eiendommen fysisk frakobles kommunalt ledningsnett. Abonnementet opphører når melding om at anboringspunktet er plombert er mottatt. Ny tilknytning av eiendommen utløser ikke ny betaling av engangsgebyr for tilknytning. Både frakobling og ny tilknytning forutsettes utført for abonnentens kostnad og etter kommunens anvisning. Hvis kommunen foretar fra-/eller tilkoblingen skal det betales et gebyr for dette. Gebyret fremgår av gebyrregulativet.

For eiendom som ikke brukes som bolig, og der kommunens kostnader ved vannproduksjonen er vesentlig lavere enn den øvrige vannproduksjonen, kan forbruksgebyret for vann reduseres etter avtale.

For eiendom som ikke brukes som bolig, og der avløpsmengden er vesentlig større eller mindre enn vannforbruket, kan avløpsgebyret beregnes ut fra målt avløpsmengde, eller fastsettes etter særskilt avtale med kommunen.

For eiendom hvor avløpsvannets sammensetning avviker fra vanlig husholdningsavløp og virker fordyrende på drift og vedlikehold av kommunens avløpsanlegg, kan kommunen fastsette et tillegg til avløpsgebyret til dekning av merkostnadene. I slike tilfeller inngås det en separat avtale mellom kommunen og abonnenten.

**§ 9-8. Gebyrreduksjon i medhold av forbrukerkjøpslovens regler om prisavslag**

Abonnenten har rett til reduksjon i gebyr (prisavslag) ved feil eller mangel ved vannforsyningen i medhold av forbrukerkjøpslovens regler om prisavslag. Abonnenten har rett til redusert årsgebyr dersom ikke-varslet avbrudd i vannforsyningen varer i mer enn 24 timer.

Vilkår for gebyrreduksjon er at mangelen skyldes forhold på kommunens side, for eksempel forurensing i vannkilde eller feil ved kommunalt anlegg. Kommunen plikter å bidra til å avklare ansvarsforholdet.

Generell anbefaling om koking som sikkerhetstiltak etter trykkfall på grunn av reparasjon, spyling, brannslukking mv., gir ikke gebyrreduksjon.

Krav om redusert gebyr må fremmes innen to måneder etter at forholdet oppsto, dersom ikke kommunen har fattet eget vedtak om gebyrreduksjon.

Sats for gebyrreduksjon fastsettes i gebyrregulativet.

**§ 9-9. Pålegg om utbedring**

Kommunen kan kreve dekket alle kostnader direkte forbundet med tiltak som følge av at abonnenten har unnlatt å etterkomme pålegg om å utbedre lekkasjer på eiendommens vannledning eller mangler ved avløpsanlegg eller sanitærutstyr. Ved omlegging eller utbedring av avløpsledninger kan kommunen kreve at eier av tilknyttet stikkledning foretar tilsvarende omlegging eller utbedring.

Gebyrpliktig som unnlater å etterkomme pålegg om utbedring av lekkasjer som medfører forurensing kan ilegges tvangsmulkt etter forurensingslovens § 73.

**§ 9-10. Ansvar for opplysninger om abonnement**

Abonnenten skal melde fra til kommunen om endringer i abonnementsforholdet. Inntil kommunen har mottatt melding og oppdatert abonnementsdata fra matrikkelen, skal abonnenten betale årsgebyr som tidligere.

**§ 9-11. Ansvar for gebyrene**

Abonnenten har ansvar for betaling av årsgebyret, uansett om gebyrkravet er rettet mot abonnenten eller annen regningsmottaker.

Abonnenter som samarbeider om felles vannmåler, er solidarisk ansvarlige for gebyrene. Gjelder slikt samarbeid et sameie etter lov om eierseksjoner, er hver abonnent ansvarlig for mengdevariabel del av gebyret i samsvar med sin eierandel, dersom ikke annen fordeling er fastsatt i sameiets vedtekter eller bindende vedtak i sameiet.

Det er etter avtale med kommunen anledning til fellesfakturering av eiendommer med flere bo- eller bruksenheter, for eksempel seksjonerte leiligheter.

**§ 9-12. Retting av feil gebyrberegning**

Har mangelfulle eller feil opplysninger ført til feilaktig gebyrberegning, skal beregningen rettes og differansen gjøres opp. Krav som er foreldet etter lov om foreldelse av fordringer, dekkes normalt ikke.

**§ 10. Bestemmelser for installasjon og bruk av vannmåler**

Bestemmelsene for vannmålere gjelder tilsvarende for eventuelle avløpsmålere.

**§ 10-1. Installasjon**

Kommunen bestemmer hvor mange vannmålere den enkelte abonnent skal ha, samt type, størrelse og plassering på vannmåleren.

Kommunen skal godkjenne den som skal stå for installasjon og vedlikehold, samt eventuell flytting, bytting eller fjerning av måleren.

Dersom eksisterende eiendom med vannmåler blir oppdelt i nye eiendommer, skal hver av de nye eiendommene ha egen vannmåler.

Abonnenter kan samarbeide om felles vannmåler der det vil være uforholdsmessig kostbart å installere egen vannmåler for hver enhet. Årsgebyr fordeles på abonnentene etter reglene i § 9-11, 2. ledd.

Pålagt vannmåler for ny eiendom skal være installert senest når det gis midlertidig brukstillatelse eller eiendommen tas i bruk, og for eksisterende eiendom når den tilknyttes. Unnlates dette, skal abonnenten betale stipulert årsgebyr etter § 9-6.

For installasjon og bruk av vannmåler gjelder for øvrig kommunens tekniske bestemmelser.

**§ 10-2. Eierforhold og kostnader**

Ved installasjon av ny vannmåler skal kommunen stå som eier av denne og kommunen bestemmer type, plassering og størrelse. Kostnader for installasjon dekkes av abonnenten. For anskaffelse og vedlikehold av vannmåleren betales en årlig leie. Pris for leie av vannmåler fremkommer av gebyrregulativet. Blir en vannmåler borte eller skadet, skal abonnenten omgående melde dette til kommunen. Kommunen forbeholder seg retten til å kreve full erstatning for tap eller skade.

**§ 10-3. Avlesning av vannmåler**

Abonnenten skal lese av vannmåler så nær fastsatt tidspunkt for avlesning som mulig og sende resultatet til kommunen innen fastsatt frist. Tidspunkt for avlesning fastsettes i gebyrregulativet.

Unnlater abonnenten å foreta avlesning, kan kommunen fastsette årsgebyret skjønnsmessig etter purring. Dersom abonnenten unnlater å foreta avlesning kan kommunen selv foreta avlesning uten ytterligere varsel til abonnenten og kan kreve særskilt gebyr for dette.

**§ 10-4. Tilsyn og vedlikehold**

Abonnenten skal holde vannmåler lett tilgjengelig for avlesning, tilsyn og vedlikehold.

Abonnenten skal føre tilsyn med vannmåler. Abonnenten er også ansvarlig for å følge med på forbruksutviklingen, slik at lekkasjer eller feil oppdages snarest mulig. Blir en vannmåler skadd eller går tapt, skal abonnenten straks melde fra til kommunen. Som skade regnes også at plombering av vannmåler er brutt.

Kommunen kan føre tilsyn med vannmåler. Kontrollør fra kommunen skal legitimere seg uoppfordret.

**§ 10-5. Nøyaktighetskontroll**

Både kommunen og abonnenten kan kreve nøyaktighetskontroll av vannmåleren.

Dersom kontrollresultatet ligger utenfor feilmarginen etter § 10-6, utføres en justering, eventuelt utskiftning av vannmåleren, uten kostnader for abonnenten.

Dersom abonnenten har krevd nøyaktighetskontroll og det ikke påvises feil utenfor feilmargin, betales omkostningene av abonnenten.

**§ 10-6. Avregning ved feilmåling**

Dersom vannmåleren ved kontroll viser mer enn 5 % for høyt forbruk, har abonnenten krav på tilbakebetaling av for mye betalt årsavgift som følge av feilmålingen. Er plomberingen brutt, har abonnenten ikke krav på tilbakebetaling. Tilbakebetalingen regnes fra det tidspunkt feilen må antas å ha oppstått.

Krav som er foreldet etter lov om foreldelse av fordringer dekkes ikke.

Viser vannmåleren mer enn 5 % for lavt forbruk, har kommunen krav på tilleggsbetaling etter tilsvarende regler.

**§ 10-7. Utskifting og flytting**

Er målenøyaktigheten for dårlig, bestemmer kommunen om vannmåleren skal justeres eller skiftes ut. Når vanlig levetid for en vannmåler er nådd, kan kommunen bestemme at vannmåleren skal skiftes ut helt eller delvis.

Kommunen kan kreve flytting av vannmåler som er plassert i strid med kommunens krav til plassering. Abonnenten bekoster slik flytting.

**§ 11. Innbetaling av årsgebyr**

Forfalt krav på årsgebyr er sikret med pant i eiendommen etter panteloven § 6-1. Gebyrene kan kreves inn av kommunen etter regler for innkreving av skatt.

**§ 11-1. Innbetaling**

Abonnementsgebyr og forbruksgebyr innkreves på felles faktura.

Avlesning av målt vannforbruk foretas én gang pr. år. Forbruksgebyret betales à konto basert på fjorårets forbruk. Avregning skjer fortrinnsvis på 1. termin (faktura) året etter. Dersom abonnentens vannforbruk har endret seg vesentlig fra siste måleravlesning, kan kommunen endre à konto beløpet. Abonnenten skal varsles før slik endring finner sted.

Faktura sendes til abonnent, eller til annen regningsmottaker etter avtale.

Kombinasjonsbygg med felles vannmåler som har avtalt med kommunen at de skal faktureres felles, faktureres via en eier/fester av eiendommen eller særskilt avtalt regningsmottaker.

Årsgebyrene kreves inn over et antall terminer som fastsettes i gebyrregulativet. Det er ikke anledning til å avtale avvikende antall termininnbetalinger.

**§ 11-2. Manglende innbetaling**

Dersom årsgebyret ikke er betalt innen en måned etter at den gebyrpliktige har mottatt andre gangs varsel om innbetaling, kan kommunen stenge den kommunale vannforsyningen til eiendommen så fremt kommunelegen ikke motsetter seg avstengingen.

Kommunen kan ilegge den gebyrpliktige et tilleggsgebyr i forbindelse med avstengning og påsetting av vannforsyningen. Tilleggsgebyret vil utgjøre kommunens faktiske kostnader med avstengning og påsetting av vannforsyningen.

**§ 12. Klage og omgjøring**

Det er ikke klageadgang på gebyrer som er fastsatt iht. kommunens gebyrregulativ, jmfør forvaltningslovens bestemmelser.

Enkeltvedtak truffet i medhold av denne forskriften, kan påklages til særskilt klagenemnd, jmfør forvaltningsloven § 28 andre ledd.

Gebyr må betales innen forfallsdato selv om gebyrvedtaket er påklaget.

**§ 13. Ikrafttredelse**

Forskriften trer i kraft 1. januar 2017.

Fra samme tid oppheves tidligere forskrifter vedrørende vann- og avløpsgebyr i Steigen kommune.

**5. des. Nr. 1437 2016****Forskrift om alkoholomsetning m.m., Vestby kommune, Akershus**

**Hjemmel:** Fastsatt av Vestby kommunestyre 5. desember 2016 med hjemmel i lov 2. juni 1989 nr. 27 om omsetning av alkoholholdig drikk m.v. (alkoholloven) samt lov 13. juni 1997 nr. 55 om serveringsvirksomhet (serveringsloven). Kunngjort 8. desember 2016 kl. 13.55.

**§ 1. Målsetting**

- 1.1. Vestby kommune har som målsetting at alkoholomsetning skal skje i forsvarlige former og å begrense samfunnsmessige og individuelle skader av alkohol.
- 1.2. Målsettingen søkes realisert gjennom holdningsskapende arbeid, kontroll og en streng praktisering av alkoholovens sanksjoner ved eventuell overtredelse av lov og forskrifter.

**§ 2. Salgsbevillinger**

- 2.1. Salgsbevillinger for alkoholholdig drikk med høyst 4,7 alkoholprosent alkohol gis til dagligvareforretninger som har fast utsalgssted i kommunen.  
Andre forretninger som har fast utsalgssted i kommunen, kan vurderes.
- 2.2. Salg og utlevering av alkoholholdig drikk med høyst 4,7 volumprosent alkohol er tillatt mellom kl. 0800 og kl. 2000 på hverdager og mellom kl. 0800 og kl. 1800 på dager før søn- og helligdager med unntak av dagen før Kristi Himmelfartsdag.  
Salg og utlevering av alkoholholdig drikk med høyst 4,7 volumprosent alkohol på søn- og helligdager, 1. og 17. mai er ikke tillatt.
- 2.3. Salg fra AS Vinmonopolets utsalg kan skje fra kl. 0830 til kl. 1800. På dagen før søn- og helligdag skal salget opphøre kl. 1500. Dette gjelder ikke dagen før Kristi Himmelfartsdag.  
Salg fra AS Vinmonopolets utsalg er forbudt på søn- og helligdager, 1. og 17. mai og julaften vedtatt ved lov.
- 2.4. Bevillingsperioden er 4 år.

**§ 3. Skjenkebevillinger**

- 3.1. Det totale antall alminnelige skjenkebevillinger må vurderes ut fra skjenkestedets art.
- 3.2. Skjenketiden for alkoholholdig drikk med lavere alkoholinnhold enn 22 volumprosent er fra kl. 0600 og inntil en halv time før stengetid, dog ikke utover kl. 0200.  
Skjenketiden for alkoholholdig drikk med 22 volumprosent alkohol eller mer er fra kl. 1300 og inntil en halv time før stengetid, dog ikke utover kl. 0200.  
Åpningstiden for serveringssteder er fra kl. 0600 til kl. 0230.  
Dispensasjon fra åpningstid kan gis etter søknad.
- 3.3. Bevillingsperioden er 4 år.
- 3.4. Fire ambulerende skjenkebevillinger kan gis etter søknad for en enkelt anledning for skjenking til deltakere i sluttet selskap, dog likevel slik at alle bevillinger kan være i bruk på samme tidspunkt.

**§ 4. Ikrafttredelse**

Forskriften trer i kraft fra 5. desember 2016. Fra samme dato oppheves forskrift 30. april 2007 nr. 533 om alkoholomsetning m.m., Vestby kommune, Akershus.

**6. des. Nr. 1438 2016****Forskrift om vann- og avløpsgebyrer, Nannestad kommune, Akershus**

**Hjemmel:** Fastsatt av Nannestad kommunestyre 6. desember 2016 med hjemmel i lov 16. mars 2012 nr. 12 om kommunale vass- og avløpsanlegg § 3 og forskrift 1. juni 2004 nr. 931 om begrensnings av forurensning (forurensningsforskriften) § 11–4, kapittel 15 og 15A og § 16–1. Kunngjort 8. desember 2016 kl. 13.55.

**Kapittel 1. Generelle bestemmelser**

Kommunens abonnenter betaler for vann- og avløpstjenester levert av kommunen. Forholdet mellom abonnenten og kommunen er regulert av lover og forskrifter samt av lokale reglementer, bestemmelser, regulativer og deklarasjoner. De viktigste dokumentene er:

- Lov 16. mars 2012 nr. 12 om kommunale vass- og avløpsanlegg
- Lov 13. mars 1981 nr. 6 om vern mot forurensninger og om avfall (forurensningsloven)
- Forskrift 1. juni 2004 nr. 931 om begrensnings av forurensning (forurensningsforskriften)
- Lov 27. juni 2008 nr. 71 om planlegging og byggesaksbehandling (plan- og bygningsloven)
- Lov 6. juni 1975 nr. 29 om eiedomsskatt til kommunane (eiedomsskattelova)
- Lov 8. februar 1980 nr. 2 om pant (panteloven)
- Lov 18. mai 1979 nr. 18 om foreldelse av fordringer (foreldelsesloven)
- Lov 17. desember 1976 nr. 100 om renter ved forsinket betaling m.m. (forsinkelsesrenteloven)
- Forskrift 6. desember 2016 nr. 1438 om vann- og avløpsgebyrer, Nannestad kommune, Akershus (dette dokumentet)
- Standard abonnementsvilkår for Nannestad kommune, vedtatt av kommunestyret 10. desember 2013
- Forskrift 11. februar 2014 nr. 357 om olje- og/eller fettholdig avløpsvann, Nannestad kommune, Akershus
- Forskrift 14. desember 2011 nr. 1451 om utslipp av avløpsvann fra mindre avløpsanlegg, Gjerdrum, Hurdal og Nannestad kommuner, Akershus
- Forskrift 26. juni 2009 nr. 864 om eiendomsregistrering (matrikkelforskriften)
- Lov 20. desember 1996 nr. 106 om tomtefeste.



**§ 1. Forskriftens formål**

Forskriften gir bestemmelser om ansvarsforhold for vann- og avløpstjenestene, samt beregning og innbetaling av gebyrer for tjenestene.

**§ 2. Virkeområde**

Forskriften gjelder alle kommunens abonnenter, jf. definisjon § 3, samt eiere av mindre avløpsanlegg for inntil 2000 pe (personequivaler, jf. § 3).

**§ 3. Definisjoner****Abonment**

Eier/fester av eiendom som er registrert i grunnboken med eget gårds- og bruksnummer, eller eget festenummer eller seksjonsnummer (jf. matrikkelforskriften om registrert eier/fester), som er tilknyttet kommunal vann- og/eller avløpsledning direkte, gjennom felles stikkledning eller gjennom privat ledningsnett.

Fester av eiendom der festeavtalen ikke er registrert i grunnboken (tinglyst), men der festeren eier de på tomten plasserte bygninger og utøver festerett slik som fremgår av lov om tomtefeste. For festeavtaler med kort festetid (feste til annet enn bolig og fritidsbolig), kan det være avtalt at annen enn fester skal være abonnent.

Eier/fester av eiendom som kommunen i medhold av plan- og bygningslovens § 27–1 og § 27–2 har krevd tilknyttet kommunal vann- og/eller avløpsledning.

**Arealutvidelse**

Utvidelse av byggets areal ved tilbygg, påbygg eller innlemming av areal som tidligere lå utenfor byggets omsluttende vegger, som for eksempel delvis åpen veranda.

**Avløp fra husholdninger/sanitært avløpsvann (husholdningsavløp)**

Avløpsvann som i hovedsak skriver seg fra menneskers stoffskifte og fra husholdningsaktiviteter, herunder avløpsvann fra vannklosett, kjøkken, bad, vaskerom eller lignende.

Normal sammensetning er vist i tabellen nedenfor:

Parameter	Konsentrasjonsgrense
Organisk stoff (KOF)	≤ 600 mg/l
Organisk stoff (BOF <sub>5</sub> )	≤ 300 mg/l
Total fosfor (Tot-P)	≤ 10 mg/l
Suspendert stoff (SS)	≤ 400 mg/l
Total nitrogen (Tot-N)	≤ 60 mg/l

0 Kilde: Norsk vann rapport 183/2011 og 149/2006

**Avløp fra næring og industri (næringsavløp)**

Avløp som har annen sammensetning enn ordinært husholdningsavløp.

**Avløpsledning**

Med avløpsledning forstås separate ledninger for avløp fra sanitærutstyr og industriproduksjon (spillvannsledninger) og ledninger for tak-, drens- og overvann (overvannsledninger) eller fellesledninger for disse avløpsvanntyper.

**Beregnet areal (BA)**

Beregnet areal (BA) er lik summen av bruksarealer (BRA) for de ulike plan multiplisert med planets faktor i henhold til følgende tabell:

Kjellerplan	0,2
Underetasjeplan	0,5
Hovedplan	1,0
Etasjeplan utenom øvrige	0,6
Loftsplan	0,3

**Boenhet**

Bolig som inneholder/omfatter alle sentrale boligfunksjoner som wc, bad, kjøkken, stue og soverom.

**Bruksareal (BRA)**

Bruksareal defineres i henhold til NS 3940.

Forenklet kan man si at bruksareal omfatter arealet innenfor boligens omsluttende vegger og andel av fellesareal som tilhører boligen, men som ligger utenfor boligens omsluttende vegger.

**Bruksendring**

Med endring i eiendommens bruk menes her endring som omfattes av plan- og bygningsloven § 20–1 første ledd bokstav d, som for eksempel endring fra fritidsbolig og til bolig.

*Fastgebyr (abonnementsgebyr)*

Årsgebyrets faste del, som skal dekke kommunens faste kostnader for vann- og avløpstjenester.

*Forbruksgebyr*

Årsgebyrets variable del som betales etter forbruk (målt eller stipulert).

*Frakobling*

Fysisk frakobling av vann og/eller avløp ved at anborings-/tilknytningspunktet plomberes/plugges (terses).

*Fritidsbolig*

Hus/hytte på en fritidseiendom.

*Fritidseiendom*

Eiendom som er definert som fritidseiendom i matrikkelen.

*Hybel*

Uselvstendig boenhet som deler funksjoner som kjøkken og sanitærrrom.

*Kommunalt avløpsnett*

Avløpsnett som eies av kommunal virksomhet og/eller som fører avløpsvann fra abonnenter til avløpsrenseanlegg eiet av kommunal virksomhet. Kommunalt avløpsnett kan således omfatte privat eide stikkledninger.

*Kommunalt drikkevannsnett*

Drikkevannsnett som eies av kommunal virksomhet og/eller som fører vann til abonnenter fra vannrenseanlegg eiet av kommunal virksomhet. Kommunalt drikkevannsnett kan således omfatte privat eide stikkledninger.

*Kommunal vann-/avløpsledning*

Vann-/avløpsledning eiet av kommunen. Skille mellom kommunal og privat ledning følger av standard abonnementsvilkår.

*Målt forbruk*

Forbruk av vann og/eller produksjon av avløp fastsatt på basis av faktisk målt forbruk av vann ved vannmåler. Vann inn regnes som vann ut, det vil si at avløpsmengden settes lik vannmengden, hvis ikke annet er avtalt, jf. § 9–2 siste ledd og § 9–3 første ledd.

*Næringsvirksomhet*

Ervervsmessig virksomhet.

*Personekvivalent (pe)*

Den mengde organisk stoff som brytes ned biologisk med et biokjemisk oksygenforbruk målt over fem døgn, BOF5, på 60 g oksygen per døgn. 1 pe tilsvarer utslipp fra 1 person.

*Privat ledningsnett (stikkledning)*

Ledning eid av en enkelt abonnent og/eller i fellesskap av abonnenter som er tilknyttet via denne til kommunalt ledningsnett. Skille mellom kommunal og privat ledning følger av standard abonnementsvilkår.

*Stipulert forbruk*

Beregnet forbruk av vann og/eller produksjon av avløp hos en abonnent fastsatt på basis av bebyggelsens areal eller tidligere forbruk.

*Tilknytningsgebyr*

Gebyr for tilgang til kommunens vann- og/eller avløpstjenester.

*VA-plan*

Plan for vann- og avløpsnett for en eiendom som søkes utbygget.

*Årsgebyr*

Gebyr som betales årlig av abonnenter for kommunens vann- og/eller avløpstjenester.

**§ 4. Arealberegning**

Når gebyrberegningen er avhengig av bebyggelsens størrelse, skal arealberegningen baseres på beregnet areal (BA), jf. definisjon § 3.

Kommunen har rett til når som helst å foreta ny beregning av gebyrpliktig areal.

**§ 5. Unntak fra gebyrplikt**

Ubebygget tomt er unntatt gebyrplikt med mindre annet er bestemt av kommunestyret.

Garasjer uten innlagt vann, herunder parkeringsanlegg i leilighetsbygg, unntas gebyrplikt.

Innglassete verandaer eller lignende med spaltegulv eller uisolerbare konstruksjoner, unntas gebyrplikt.

**§ 6. Kommunens rett til kontroll**

Kommunen har rett til å foreta kontroll av eiendommens vann- og avløpsanlegg, og alle forhold som kan ha betydning for gebyrberegningen for en eiendom. Eierne plikter å medvirke til dette.

**Kapittel 2. Vann- og avløpsgebyrer****§ 7. Gebyrtyper og gebyrfastsettelse**

Følgende gebyrtyper gjelder for henholdsvis vann- og avløpstjenester:

- (§ 8) Tilknytningsgebyr
- (§ 9) Årsgebyr
- (§ 10) Gebyr for leie av vannmåler
- (§ 11) Gebyr for manglende avlesning av vannmåler
- (§ 12) Gebyr for avlesning av vannmåler utført av kommunen
- (§ 13) Gebyr for kommunal bytting av skadet vannmåler
- (§ 14) Gebyr for kontroll av vannmåler der feil ikke overstiger 5 %
- (§ 15) Gebyr for ulovlig hagevanning og landbruksvanning
- (§ 16) Gebyr for å plombere tappekran ved brudd på vanningsforbud eller andre restriksjoner
- (§ 17) Gebyr for plombering av innvendig stoppekran ved midlertidig fritak for vann- og/eller avløpsgebyrer
- (§ 18) Gebyr for å plombere vanninntak og påkoblingspunkt for avløp
- (§ 19) Gebyr for ulovlig arbeid på eksisterende vann- og/eller avløpsnett
- (§ 20) Gebyr for saksbehandling av påslipp av avløp fra næring og industri
- (§ 21) Gebyr for kontroll av utslipp av avløp fra næring og industri
- (§ 22) Gebyr for avløp med avvikende sammensetning fra næring og industri
- (§ 23) Gebyr for saksbehandling av utslipp fra avløpsanlegg inntil 2000 pe
- (§ 24) Gebyr for tilsyn med utslipp fra avløpsanlegg inntil 2000 pe.

Gebyrenes størrelse fastsettes årlig av kommunestyret og kommer fram av kommunens prisoversikt.

**§ 8. Tilknytningsgebyr**

Etter lov om kommunale vass- og avløpsanlegg skal det betales engangsgebyr for tilknytning til kommunalt vann- og/eller avløpsnett.

**§ 8-1. Tilknytningsgebyr betales:**

- Ved nybygg eller arealutvidelse.
- Når bebyggd eiendom blir tilknyttet kommunal vann- eller avløpsledning.
- For midlertidige bygg og brakker beregnes tilknytningsgebyr som følger:
  - inntil 1 år regnes 25 % av fullt gebyr
  - inntil 2 år regnes 50 % av fullt gebyr
  - inntil 3 år regnes 75 % av fullt gebyr
  - ut over 3 år regnes 100 % av fullt gebyr

For midlertidige bygg og brakker beregnes ikke tilknytningsgebyr når disse settes opp i tilknytning til et boligprosjekt av under 3 års varighet. Ved mer enn 3 års tilknytning betales 100 % av fullt gebyr.

**§ 8-2. Beregning av tilknytningsgebyr**

For eksisterende boliger og fritidsboliger beregnes tilknytningsgebyret etter beregnet areal (BA), jf. § 3, med et maksbeløp per boenhet.

For nye boliger og fritidsboliger, samt tilbygg/påbygg til eksisterende boliger og fritidsboliger, beregnes tilknytningsgebyret etter beregnet areal (BA), jf. § 3, uten noe maksbeløp per boenhet.

For øvrig bebyggelse beregnes tilknytningsgebyret etter bruksareal (BRA), jf. § 3.

**§ 8-3. Avvik i tilknytningsgebyr**

Når det føres opp bebyggelse til erstatning for bebyggelse det tidligere er betalt tilknytningsgebyr for, skal det gjøres fradrag for det antall kvadratmeter det tidligere er betalt gebyr for på samme eiendom. Fradragsadgangen gjelder i 5 år fra det tidspunktet kommunen godkjente riving av den opprinnelige bebyggelsen. Bestemmelsen gjelder også gjenoppbygging etter brann.

For eiendom med næringsvirksomhet, herunder gårdsbruk, og annen virksomhet som har særlig lite vannforbruk og/eller avløpsmengde i forhold til byggets areal, for eksempel kaldt lager, kan tilknytningsgebyret reduseres med inntil 80 % i forhold til fullt gebyr.

**§ 8-4. Tilskuddsordning for private ledningsanlegg for vann og avløp**

For boliger og fritidsboliger der tilknytningen medfører høye kostnader, kan det gis tilskudd etter søknad. Kommunalt tilskudd gis med forbehold om nødvendig budsjettdekning, det vil si det må settes av egne midler til dette i budsjettet fordi det ikke skal inngå i selvkostregnskapet.

**§ 9. Årsgebyr**

Årsgebyret betales av alle abonnenter og består av to deler, fastgebyr og forbruksgebyr.

For ny bebyggelse beregnes gebyr fra tidspunkt for midlertidig brukstillatelse eller ferdigattest. For eksisterende bebyggelse beregnes gebyr fra tidspunktet eiendommen er tilknyttet kommunalt ledningsnett. For tilbygg/påbygg kan årsgebyr innkreves ett år etter at igangsettingstillatelse er gitt eller melding behandlet dersom vannmåler ikke er installert.

For midlertidige bygg og brakker skal det betales årsgebyr, selv om det ikke betales tilknytningsgebyr.

Er tilknytningen ikke godkjent av kommunen, skal abonnenten betale gebyr fra og med det tidspunkt tilknytningen er foretatt. Har kommunen ikke annet beregningsgrunnlag, utmåles gebyret etter skjønn. Slik beregning innebærer ikke at kommunen har godkjent tilknytningen.

Er frakobling ikke godkjent av kommunen skal abonnenten betale gebyr inntil frakoblingen er godkjent.

#### **§ 9-1. Fastgebyr**

Fastgebyr betales av alle abonnenter.

For boliger og fritidsboliger betales fastgebyr for hver boenhet. For boliger unntas hybler.

#### **§ 9-2. Forbruksgebyr**

Alle abonnenter skal betale forbruksgebyr etter målt vannforbruk.

Avlesning av målt vannforbruk foretas én gang pr. år. Avregning skjer fortrinnsvis på 1. termin (faktura) året etter.

Dersom abonnentens vannforbruk har endret seg vesentlig fra siste måleravlesning, stipuleres nytt a konto beløp.

Dersom eventuelle feilmålte mengder ikke kan beregnes nøyaktig, justeres gebyret for den periode det er tvil om. Gebyret justeres etter gjennomsnittet av nærmeste avlesningsperiode før feilen er oppstått, og etter at den er utbedret.

Inntil vannmåler er installert, betaler abonnent etter stipulert forbruk basert på areal fram til de har installert vannmåler. Omregningsfaktor for stipulert forbruk er 3,0 m<sup>3</sup> pr. m<sup>2</sup> BA for bolig og BRA for andre bygg, jf. definisjoner § 3.

Basert på søknad til kommunen kan abonnenten få midlertidig fritak for forbruksgebyret når eiendommen er ubebodd. Dette forutsetter at innvendig stoppekran plomberes.

Basert på søknad til kommunen kan abonnenten få fritak for årsgebyret (fastgebyr og forbruksgebyr) når eiendommen fysisk frakobles kommunens ledningsnett. Årsgebyret opphører når melding om at bygningen er frakoblet er mottatt og påkoblingspunktet er plombert/plugget (terset).

Restriksjoner for vannforbruk eller kortere avbrudd i leveranse, eller kortere avbrudd i mottak av avløp, gir ikke grunnlag for reduksjon i gebyrene.

For alle abonnenter gjelder at avløpsmengde regnes lik vannmengde. Unntak fra dette må dokumenteres av abonnenten.

#### **§ 9-3. Avvik i årsgebyr**

Dersom avløpsmengden fra en abonnent er vesentlig større eller mindre enn det målte vannforbruk, kan forbruksgebyret for avløp baseres på målt eller stipulert/beregnet avløpsmengde (utslipp).

For næringsvirksomhet og offentlig virksomhet, hvor avløpsvannets sammensetning avviker fra vanlig husholdningsavløp og virker hhv. fordyrende/besparende på drift og vedlikehold av kommunens avløpsanlegg, kan det beregnes et påslag/fradrag til forbruksgebyret for avløp basert på de forventede ekstrautgiftene/besparelsene.

Dersom eventuelle feilmålte mengder ikke kan beregnes nøyaktig, justeres gebyret for den periode det er tvil om. Gebyret justeres etter gjennomsnittet av nærmeste avlesningsperiode før feilen er oppstått, og etter at den er utbedret.

#### **§ 10. Gebyr for leie av vannmåler**

Alle abonnenter til Nannestad kommunale vannverk skal installere vannmåler. Tilsvarende gjelder abonnenter som får levert vann fra andre enn kommunens vannverk og som er tilknyttet kommunens avløpsnett.

Abonnenten betaler et årlig gebyr for leie av vannmåler, som inkluderer anskaffelse, kontroll, vedlikehold, utskifting og administrasjon. Gebyr for leie avhenger av målerens dimensjon.

#### **§ 11. Gebyr for manglende avlesning av vannmåler**

Ved manglende avlesning av vannmåler kan kommunen kreve et tilleggsgebyr til årsgebyret. Dette for å dekke kommunens merkostnader i slike tilfeller.

#### **§ 12. Gebyr for avlesning av vannmåler utført av kommunen**

Ved manglende avlesning av vannmåler to år på rad eller ved behov for kontroll, kan kommunen selv lese av måleren. Abonnenten betaler gebyr for dette.

#### **§ 13. Gebyr for kommunal bytting av skadet vannmåler**

Blir en måler borte, frostskaadet eller skadet på annen måte, skal abonnenten omgående meddele dette til kommunen.

Kommunen forbeholder seg rett til å kreve full erstatning for tap eller skadet vannmåler, og kan kreve gebyr for bytting av vannmåleren.

#### **§ 14. Gebyr for kontroll av vannmåler der feil ikke overstiger 5 %**

Kommunen kan etter anmodning fra leieren utføre kontroll av vannmåleren. Viser kontrollen en feil ved måleren på under 5 % utløser dette gebyr, jf. § 32 h).

**§ 15. Gebyr for ulovlig hagevanning og landbruksvanning**

Ledningsnettet til kommunen er ikke dimensjonert for hage- og landbruksvanning. Abonntenen plikter å følge kommunens publiserte restriksjoner eller vanningsforbud. Overtredelser av restriksjoner eller vanningsforbud vil medføre gebyr.

**§ 16. Gebyr for å plombere tappekran ved brudd på vanningsforbud eller andre restriksjoner**

Abonntenen plikter å følge kommunens kunngjorte vanningsforbud eller andre restriksjoner. Gjentatte overtredelser av vanningsforbud eller andre restriksjoner vil medføre at tappekranen plomberes av kommunen. For dette svarer abonntenen gebyr. Plombering fjernes når forbud eller restriksjoner opphører. Bare kommunen kan fjerne plombering.

**§ 17. Gebyr for plombering av innvendig stoppekran ved midlertidig fritak for vann og/eller avløpsgebyrer**

Midlertidig fritak for vann- og/eller avløpsgebyr forutsetter at innvendig stoppekran plomberes. Ordningen omfatter både boliger med gebyr etter areal og eiendommer med vannmåler. Eiendom med vannmåler skal i perioden betale vanlig målerleie. Eier/fester skal betale gebyr for å plombere innvendig stoppekran. Ingen andre enn kommunen kan bryte en plombering.

**§ 18. Gebyr for å plombere vanninntak og påkoblingspunkt for avløp**

Dersom en bebyggelse skal rives og abonnementsforholdet avvikles, skal vanninntaket plomberes i anboringspunktet og/eller avløpspåkoblingen plugges (terses) i kummen av godkjent rørlegger. Blir dette ikke gjort vil kommunen utføre plombering/plugging (tersing) på abonntenens regning.

**§ 19. Gebyr for ulovlig arbeid på eksisterende vann- og/eller avløpsnett**

Arbeid på kommunalt drikkevanns- og/eller avløpsnett skal kun gjøres etter avtale med kommunen og slik kommunen bestemmer. Ved mislighold ilegges den ansvarlige et gebyr lik 10 x kontrollgebyr jf. § 21 + kommunens faktiske omkostninger.

**§ 20. Gebyr for saksbehandling av påslipp av avløp fra næring og industri**

Det skal betales gebyr for søknad om tillatelse til og/eller endring av tillatelse til utslipp, herunder påslipp av avløpsvann fra næring og industri, jf. slik dette fremkommer i lokal forskrift om olje- og/eller fettholdig avløpsvann og forurensningsforskriften kap. 15 og 15A.

Nødvendig dokumentasjonsgrunnlag til søknaden skal fremskaffes og bekostes av søkeren. Blir søknaden avslått, betales halvt saksbehandlingsgebyr.

Saksbehandlingsgebyret er organisert som et grunngebyr med tilleggsgebyr for medgått tid utover normal arbeidsmengde.

**§ 21. Gebyr for kontroll av utslipp av avløp fra næring og industri**

Kommunens kostnad for kontroll av virksomheten slik det fremkommer av kommunens forskrift om olje- og/eller fettholdig avløpsvann og forurensningsforskriften kap. 15 og 15A belastes bedriften i form av kontrollgebyr.

**§ 22. Gebyr for avløp med avvikende sammensetning fra næring og industri**

For næringsvirksomhet og industri, hvor avløpsvannets sammensetning avviker fra vanlig husholdningsavløp og virker fordyrende på drift og vedlikehold av kommunens avløpsanlegg, kan det beregnes et påslag til årsgebyret for avløp basert på de forventede ekstrautgiftene.

For avløpsvann med en konsentrasjon av organisk stoff som overstiger 600 mg KOF/l, skal det betales tilleggsgebyr. Næring og industribedrifter som omfattes av tilleggsgebyr for høyt organisk innhold i avløpet skal måle dette vannet med egen vannmåler hvis det ikke gjelder for alt avløpsvann fra virksomheten. Ved mangelfull innrapportering av beregningsgrunnlag, vil beregningsgrunnlaget bli stipulert av kommunen. Gebyret beregnes etter følgende oppsett:

(Gj.snitt konsentrasjon i påslipp (kg/m<sup>3</sup>) – grenseverdi (kg/m<sup>3</sup>) x vannforbruk (m<sup>3</sup>/år) x pris (kr/kg).

**§ 23. Gebyr for saksbehandling med utslipp fra avløpsanlegg inntil 2000 pe**

Det skal betales gebyr for saksbehandling som følger:

- Søknad om utslippstillatelse, løsning i samsvar med kommunens forskrift om utslipp av avløpsvann fra mindre avløpsanlegg (forskriften gjelder for avløpsanlegg inntil 50 pe).
- Søknad om utslippstillatelse, løsning ikke i samsvar med kommunens ovennevnte forskrift.
- Søknad om utslippstillatelse for avløpsanlegg større enn 50 pe, med tillegg pr. time medgått tid til saksbehandling utover 6 timer.
- Mindre endring/omgjøring av tillatelse.

Gebyrene gjelder både ved oppføring av ny bebyggelse og for eksisterende boliger etc. der søknad om utslippstillatelse kreves.

**§ 24. Gebyr for tilsyn med utslipp fra avløpsanlegg inntil 2000 pe**

Tilsynsgebyr betales for hvert eksisterende avløpsanlegg inntil 2000 pe der kommunen gjennomfører tilsyn.

### Kapittel 3. Fakturering

#### § 25. Gebyr for tilknytning

For nye bygg sender kommunen faktura når igangsettingstillatelse (byggetillatelse) gis.

Når eksisterende bygg skal tilknyttes kommunens vann og/eller avløpsnett plikter eier/fester å søke kommunen om tilknytning slik kommunen har bestemt. Tilknytningsgebyr faktureres når tillatelse til tilknytning er gitt.

Tilknytningsgebyret forfaller til betaling:

1. Ved nybygg ved forfallsdato etter at igangsettingstillatelse (byggetillatelse) er gitt.
2. Ved utvidelse av eksisterende bygg ved forfallsdato.

Brukstillatelse vil ikke bli innvilget før tilknytningsgebyret er innbetalt.

#### § 26. Årsgebyr og gebyr for vannmålerleie

Årsgebyr og gebyr for vannmålerleie fordeles over de til enhver tid vedtatte antall betalings terminer.

Årsgebyret innkreves fra tilknytning slik dette er beskrevet i § 8. Gebyr for vannmålerleie innkreves fra montering av måleren.

Ved fakturering av årsgebyr og gebyr for vannmålerleie legges eierforholdet ved faktureringstidspunktet til grunn. Ved et eventuelt eierskifte må utfakturert termin fordeles av de involverte parter.

Avlesning av målt vannforbruk foretas én gang pr. år. Årsgebyret faktureres a konto fordelt over vedtatte terminer basert på foregående års forbruk. Avregning skjer på faktura for 1. termin etterfølgende år med mindre særlige forhold tilsier noe annet. Dersom abonnentens vannforbruk har endret seg vesentlig fra siste måleravlesning, beregnes nytt a konto-beløp.

Har mangelfulle eller feil opplysninger ført til feilaktig gebyrberegning, skal beregningen rettes og differansen gjøres opp. Kommunen beregner gebyr for forbruk tilbakevirkende inntil 3 år etter foreldelsesloven § 2.

#### § 27. Saksbehandlingsgebyr

Saksbehandlingsgebyr for påslipp faktureres når søknaden innvilges/avslås. Tiltakshaver er gebyrpliktig.

Ved utslippstillatelse eller mindre endring/omgjørelse av tillatelse sender kommunen faktura for saksbehandlingsgebyr når søknaden er mottatt. Tiltakshaver er gebyrpliktig.

#### § 28. Tilsynsgebyr

Tilsynsgebyr faktureres etter gjennomført tilsyn. Eier av avløpsanlegg er gebyrpliktig.

#### § 29. Tilleggsgebyr

Tilleggsgebyr for avløp som har annen sammensetning av avløp enn ordinært husholdningsavløp faktureres i etterkant av frist for årsrapportering.

#### § 30. Øvrige gebyrer

Øvrige gebyrer faktureres fortløpende.

#### § 31. Innkreving av gebyrer

Forfalt krav på årsgebyr er sikret med pant i eiendommen etter panteloven § 6–1. Både årsgebyr og tilknytningsgebyr er ellers tvangsgrunnlag for utlegg. Gebyrene kan kreves inn av kommunen etter regler for innkreving av skatt. Ved forsinket betaling tilkommer renter etter lov om forsinkelsesrenter.

Gebyr må betales innen forfallsdato selv om gebyrvedtaket er påklaget.

### Kapittel 4. Spesielle bestemmelser

#### § 32. Bestemmelser for vannmåler

Ansvarsforholdet mellom kommunen og abonnenten er følgende:

- a) Måleren er kommunens eiendom. Kommunen bestemmer type, plassering og størrelse på måleren som installeres.
- b) Abonnenten leier vannmåleren og er ansvarlig for vannmåleren.
- c) Abonnenten skal lese av og rapportere inn vannmålerstand til kommunen etter dennes anvisning. Ved manglende avlesning og rapportering vil kommunen stipulere vannforbruk basert på tidligere års forbruk.
- d) Kommunen kan til enhver tid foreta kontrollavlesning av vannmåleren.
- e) Abonnenten skal holde måleren lett tilgjengelig for avlesning og vedlikehold.
- f) Kommunen avgjør hvem som kan utføre installasjon og vedlikehold, samt eventuell flytting, bytting eller fjerning av måleren.
- g) Utgifter til installasjon eller eventuell flytting av måleren, foranlediget av leieren, betales av leieren.
- h) Kommunen kan etter anmodning fra leieren utføre kontroll av vannmåleren. Viser kontrollen en feil ved måleren på minst 5 % ved normal tapping, utføres justering, eventuell utskifting av måleren uten utgifter for leieren.
- i) Dersom eventuelle feilmålte mengder ikke kan beregnes tilstrekkelig nøyaktig, justeres gebyret for den periode det er tvil om, etter gjennomsnittet av nærmeste avlesningsperiode før feilen er oppstått, og/eller etter at den er utbedret.

**§ 33. Vannlekkasje**

Abonnementen er ansvarlig for at egne stikkledninger og installasjoner er i god stand og skal føre tilsyn med disse for å forhindre vannlekkasje og slik at en eventuell vannlekkasje oppdages på et tidlig tidspunkt. Abonnementen skal snarest mulig melde kommunen om lekkasje som har oppstått.

Forbruk av vann som følge av vannlekkasje på privat ledning blir belastet abonnenten, med mindre andre vektige hensyn framlegges kommunen for vurdering. Dersom lekkasjevann ikke måles av vannmåler, vil kommunen estimere vannmengden som er tapt ved lekkasjen.

**§ 34. Utbedring av privat ledningsnett**

Eier av privat ledningsnett som fører vann fra og/eller avløp til kommunalt ledningsnett plikter å sørge for at ledninger og installasjoner er i samsvar med forskrifter og retningslinjer.

Kommunen kan pålegge eier å utbedre privat ledningsnett og installasjoner for eiers kostnad jf. forurensningslovens § 22.

Dersom pålegg om utbedring ikke utføres, kan kommunen foreta utbedringen for abonnentens kostnad.

Kommunen kan ilegge tvangsmulkt etter forurensningslovens § 73 og/eller iverksette tiltak etter forurensningslovens § 74.

**§ 35. Sprinkleranlegg**

Vannforbruk som følge av at sprinkleranlegg utløses, belastes abonnent.

For bygg med sprinkleranlegg kan det inngås særlige avtaler slik at kommunens kostnader blir dekket.

**Kapittel 5. Avsluttende bestemmelser****§ 36. Klage**

Enkeltvedtak fattet etter denne forskrift kan påklages til kommunens klagenemnd i henhold til forvaltningslovens bestemmelser.

Gebyrstørrelsen regnes som forskrift og kan ikke påklages, jf. forvaltningslovens § 2 første ledd c.

**§ 37. Ikrafttredelse og oppheving av tidligere forskrift**

Forskriften trer i kraft 1. januar 2017. Fra samme tid oppheves forskrift 17. september 2013 nr. 1116 om vann- og avløpsgebyrer, Nannestad kommune, Akershus.

**7. des. Nr. 1439 2016****Forskrift om inntak til videregående opplæring og formidling til læreplass, Nordland fylkeskommune**

**Hjemmel:** Fastsatt av Nordland Fylkeskommune ved Fylkestinget 7. desember 2016 med hjemmel i forskrift 23. juni 2006 nr. 724 til opplæringslova § 6–2 og § 6A–2, jf. lov 17. juli 1998 nr. 61 om grunnskolen og den videregående opplæringa (opplæringslova). Kunngjort 8. desember 2016 kl. 13.55.

**Kapittel 1. Virkeområde og formål****§ 1. Virkeområde**

Forskriften gjelder for inntak og formidling til videregående opplæring i Nordland.

**§ 2. Formål**

Forskriften skal sikre en forsvarlig gjennomføring av inntak og formidling til videregående opplæring i Nordland fylkeskommune, og regulere rettighetene og pliktene til elever, læringer og lærekandidater. Forskriften må sees i sammenheng med opplæringsloven og forskrift til opplæringsloven.

**Kapittel 2. Vilkår for inntak og bruk av rett til videregående opplæring****§ 3. Fulltidselev og deltidselev**

Når en elev er tatt inn som fulltidselev, jf. forskrift til opplæringsloven § 6–5, skal det tungtveiende grunner til for å få endret status til deltidselev. Med tungtveiende grunner menes beståtte fag, omsorgsansvar, fysisk og psykisk sykdom eller lignende. Det er eleven som må dokumentere at vilkårene oppfylles.

Det delegeres til rektor å fatte vedtak om overgang fra fulltidselev til deltidselev etter at eleven er tatt inn som fulltidselev. Begrunnet søknad med dokumentasjon sendes rektor på den skolen eleven er tatt inn.

Omvalgslever tas inn som fulltidselever. Har eleven fag med sluttvurdering i fra før, må eleven bestemme seg før 15. september om hun/han vil ta faget på nytt. Elever som ikke ønsker å ta faget på nytt må søke om å få endret sin status til deltidselev, på bakgrunn av tidligere beståtte fag, jf. forskrift til opplæringsloven § 1–16.

Elever som tar samme utdanningsprogram/programområde på nytt, kan være elev bare i de fagene som ikke er bestått. Eleven blir deltidselev. Dersom eleven ønsker å forbedre tidligere beståtte karakterer, må det gjøres som privatist.

**§ 4. Bruk av retten til videregående opplæring**

Elever med lovfestet rett til videregående opplæring etter opplæringsloven § 3–1 som slutter etter 1. november, har brukt ett år av retten til videregående opplæring dersom opplæringen utgjør mer enn 1/3 av timetallet fra et utdanningsprogram eller et programområde.

Retten anses ikke som brukt dersom eleven skriver under på sluttmelding ved skolen før 1. november.

Elever som går alternativ Vg3 i skole forbruker ikke av ungdomsretten hvis de slutter innen tre måneder etter oppstart.

**Kapittel 3. Søknad om inntak****§ 5. Skoleområder – hvor kan en søke**

Nordland er delt opp i tre skoleområder: nordfylket, Salten og Helgeland.

En kan søke fritt i eget skoleområde. Dersom et tilbud ikke finnes i eget skoleområde, kan en søke til hvilken som helst skole i Nordland som har det ønskede tilbudet.

**Nordfylket****Videregående skoler**

Vest-Lofoten videregående skole, Aust-Lofoten videregående skole, Hadsel videregående skole, Sortland videregående skole, Andøy videregående skole og Narvik videregående skole.

**Kommuner**

Røst, Værøy, Moskenes, Flakstad, Vestvågøy, Vågan, Hadsel, Sortland, Lødingen, Øksnes, Bø, Andøy, Ballangen, Narvik, Tysfjord, Evenes og Tjeldsund.

**Salten****Videregående skoler**

Knut Hamsun videregående skole, Saltdal videregående skole, Fauske videregående skole, Bodø videregående skole, Bodin videregående skole og Meløy videregående skole.

**Kommuner**

Hamarøy, Steigen, Sørfold, Fauske, Saltdal, Bodø, Gildeskål, Meløy og Beiarn.

**Helgeland****Videregående skoler**

Polarsirkelen videregående skole, Mosjøen videregående skole, Sandnessjøen videregående skole og Brønnøysund videregående skole.

**Kommuner**

Rødøy, Rana, Hemnes, Nesna, Lurøy, Træna, Alstahaug, Herøy, Dønna, Leirfjord, Grane, Hattfjelldal, Vefsn, Bindal, Sømna, Brønnøy, Vega og Vevelstad.

**§ 6. Unntak fra regelen om å søke til eget skoleområde**

1. Søkere fra Tysfjord får søke til Salten i tillegg til nordfylket.
2. Søkere fra Røst får søke til Salten i tillegg til nordfylket.
3. Søkere fra Værøy får søke til Salten i tillegg til nordfylket.
4. Søkere fra Rødøy får søke til Salten i tillegg til Helgeland.
5. Søkere fra hele Nordland kan søke til det fylkesdekkende tilbudet ved Polarsirkelen videregående skole, idrettsfag med nordiske grener.
6. Søkere fra hele Nordland kan søke til det fylkesdekkende tilbudet ved Knut Hamsun videregående skole, idrettsfag med friluftsliv.
7. Ved søknad om inntak til vg1 naturbruk kan inntaksreglene om skoleområder fravikes slik at elevene allerede på vg1 kan få undervisning mot den sluttkompetansen de tar sikte på.
8. Søkere fra Nordland som har tegnet avtale med ballklubbene i Bodø, kan få søke til Bodø videregående skole, studiespesialiserende utdanningsprogram. Søkere fra andre fylker kan også søke med bakgrunn i denne avtalen, men må da ha gjesteelevsgaranti fra sitt hjemfylke.
9. Søkere med ungdomsrett fra nordfylket kan søke om skoleplass på tilbud i sør-Troms når tilbudet ikke finnes i egen skoleregion. Brønnteknikk er unntatt fra denne ordningen på grunn av tilgang på læreplasser.
10. Søkere med ungdomsrett fra sør-Troms kan søke om skoleplass på tilbud i nordfylket når tilbudet ikke finnes i egen skoleregion.
11. Søkere med ungdomsrett fra sør-Troms kan søke om skoleplass på tilbud i nordfylket når tilbudet ikke finnes i egen skoleregion.
12. Søkere med ungdomsrett fra Kvæfjord kommune får søke Sortland videregående skole.



13. Søkere fra Nordland som ønsker nordsamisk som 2. språk vil bli behandlet på lik linje med søkere fra Troms ved søknad om inntak til videregående skole i Troms dersom de ikke kan få tilsvarende tilbud i Nordland. Det må komme tydelig fra i søknaden at nordsamisk er ønsket.
14. Søkere med ungdomsrett fra Bindal kommune får søke til følgende skoler i Nord-Trøndelag fylke: Olav Duun videregående skole, Ytre Namdal videregående skole og Grong videregående skole.

#### **§ 7. Søknadsfrist**

Søknader om skoleplass og læreplass som kommer inn etter 1. mars, vil bli sendt i retur til søker. Søknader som kommer via Oppfølgingstjenesten etter fristen, behandles fortløpende innen egen frist. Det vil bli informert om frist på [www.vilbli.no](http://www.vilbli.no).

For søkere til læreplass gjelder også 1. mars, men har søker selv ordnet læreplass kan Nordland fylkeskommune akseptere søknader etter fristen. Lærekandidater har frist 1. februar.

Søkere uten ungdomsrett vil ikke kunne søke til ordinær videregående opplæring etter 1. mars, men kan ta direkte kontakt med aktuell skole for å stå på lokal venteliste.

Fra og med 1. august kan søkere ta direkte kontakt med aktuell skole for å bli registrert på lokal venteliste. Skolenes lokale ventelister behandles etter de offisielle ventelistene fra det ordinære inntaket.

Søknader fra mindreårige som planlegger å flytte til Nordland sammen med familie, mindreårige som skal flytte til mor eller far, og søkere med ungdomsrett som er fosterhjemsplassert eller er i barnevern, skal behandles også etter søknadsfristen.

#### **§ 8. Endring av søknad etter søknadsfrist**

Etter skriftlig anbefaling fra skolen, kan søknad endres én gang innen 1. april. Søkere til fortrinnsrett og individuell behandling har frist 1. mars for endring av søknad.

#### **§ 9. Skoleplass i annet fylke**

Søkere fra Nordland som søker skoleplass i andre fylker, og som ønsker kjøp av plass eller gjesteelevsgaranti, må sende søknad (brev) til Nordland fylkeskommune med forespørsel om kjøp av plass eller gjesteelevsgaranti.

Dette kan det søkes om hvis ønsket tilbud ikke finnes i Nordland, hvis en har dokumenterte tungtveiende grunner, hvis en skal flytte i fosterhjem eller barnevernsinstitusjon og hvis en er på nasjonalt nivå innenfor idrett, musikk, dans og drama.

Unntak fra dette er landslinjer og landsdekkende linjer som alle kan søke.

Det forutsettes at søker har søkt ønsket tilbud i ønsket fylke innen søknadsfrist 1. mars. Unntak er søkere som skal flytte i fosterhjem/barnevernsinstitusjon i annet fylke.

Søkere til andre fylker hvor søknad kommer etter frist 1. mars, og som ikke kommer inn under nevnte kategorier, må forholde seg til reglene til det fylket en ønsker å søke til.

Nordland fylkeskommune stiller ikke gjesteelevsgarantier for disse.

#### **§ 10. Flytting til Nordland**

Siste frist for innsending av dokumentasjon på flytting til Nordland, er 15. juni.

#### **§ 11. Særlige regler om inntak til Vg1 idrettsfag og Vg1 musikk, dans og drama**

Inntil 50 prosent av plassene kan tildeles på grunnlag av dokumenterte ferdigheter og

- ekstrapoeng i tillegg til karakterer.
- Søkere kan oppnå 8 ekstrapoeng på grunnlag av ferdigheter i tillegg til karakterer.
- Enkelte skoler avholder opptaksprøve i forbindelse med tildeling av tilleggs-poeng.

Se ellers [www.vilbli.no](http://www.vilbli.no) for nærmere informasjon om fremgangsmåten ved søking til disse tilbudene.

#### **§ 12. Søknad og inntak til landslinjer og landsdekkende tilbud**

Ved inntak til landslinjer og landsdekkende tilbud stiller søkere fra alle fylker likt i konkurransen om plassene. Søkerne skal søke til sitt hjemfylke.

#### **§ 13. Søknad og inntak til statlige skoler**

Inntak til statlige skoler ivaretas i samarbeid med skolefylket, jf. forskrift til opplæringsloven § 6–44.

### **Kapittel 4. Inntak til Vg1, Vg2 og Vg3**

Bestemmelser for inntak til Vg1, Vg2 og Vg3 fremgår av opplæringsloven § 3–1 og forskrift til opplæringsloven § 6–13–§ 6–44.

#### **§ 14. Inntak til Vg1, Vg2, Vg3 med fortrinnsrett**

Fylkesutdanningssjefen avgjør om det foreligger grunner for at en søker skal bli tatt inn til videregående opplæring med fortrinnsrett, jf. forskrift til opplæringsloven § 6–15, § 6–17–§ 6–19, § 6–31–§ 6–32.

#### **§ 15. Inntak til individuell behandling til Vg1, Vg2 og Vg3**

Fylkesutdanningssjefen avgjør om det foreligger grunner for at en søker skal bli tatt inn til videregående opplæring med individuell behandling jf. forskrift til opplæringsloven § 6–22–§ 6–28 og § 6–35–§ 6–39.

**§ 16. Inntak av deltids elever til Vg1, Vg2 og Vg3**

Søkere til deltids plasser blir tatt inn etter søkere til fulltidsplass, jf. § 6–27 og § 6–39. Det delegeres til rektor å foreta inntak etter at skolene overtar inntaket.

**§ 17. Inntak på individuelt grunnlag som fulltidselev for søkere som ikke har bestått i alle fag**

Søkere som har to eller flere fag som ikke er bestått, kan tas inn på neste nivå dersom skolen etter en helhetlig vurdering mener søkeren har nødvendig kompetanse til å følge opplæringen, jf. forskrift til opplæringsloven § 6–28 og § 6–37. Dette gjøres i samråd med rådgiver, og det skal fylles ut et rådgivningsskjema som viser videre plan for eleven.

**§ 18. Videresøking av elever i inntaket**

Nordland fylkeskommune praktiserer videresøk for søker som ikke konkurrerer seg til ønskede skolesteder på søknaden. Det betyr at søker får tilbud om skoleplass ved en annen skole som har det aktuelle utdanningsprogrammet eller programområdet. Dette gjelder søkere til alle nivå i videregående opplæring. Dette er i tråd med søkerens rettigheter jf. opplæringsloven § 3–1.

**Kapittel 5. Formidling av lærlinger og lærekandidater****§ 19. Virkeområde og vilkår for formidling til lære plass som lærling eller lærekandidat**

Lærlinger som skal formidles til lære plass må ha bestått alle programfag på V g1 og Vg2 innenfor det aktuelle fagområdet. For elever som søker om formidling til lære plass, og som har vurderingen ikke bestått i mer enn to fag, kreves dokumentert begrunnelse fra skolen om at de har den faglige kompetansen som er nødvendig for å følge opplæring på neste nivå.

**§ 20. Formidling av lærlinger og lærekandidater**

Nordland fylkeskommune formidler lære plasssøkerne til godkjente lære bedrifter. Søkere med ungdomsrett prioriteres i det videre formidlingsarbeidet.

**§ 21. Avtale om annen organisering av opplæringen**

Lærlinger og lærekandidater med rett til videregående opplæring som har inngått lære kontrakt etter opplæringsloven § 3–3, fjerde ledd, er sikret inntak til aktuelt skoletilbud i henhold til inngått opplæringsplan, jf. forskrift til opplæringsloven § 6A–7.

Søkere til lære plass i sær løpsfag, må også søke et Vg2-tilbud i skole, for å være sikret opplæringstilbud etter fullført Vg1.

Søkere til full opplæring i bedrift, eller full opplæring i bedrift etter Vg1, må ha en forhåndsavtale om lære plass klar på søkertidspunktet. Dersom forhåndsavtale ikke foreligger, må de også søke skoleplass for å være sikret opplæringstilbud.

**§ 22. Bruk av rett til videregående opplæring for lærlinger og lærekandidater**

Lærlinger og lærekandidater med ungdomsrett som slutter før det har gått seks måneder av læretiden, beholder retten til videregående opplæring.

Elever i alternativt Vg3 i skole har elevstatus og omfattes av denne, jf. forskriftens § 4.

**§ 23. Rett til alternativ Vg3 i skole**

Søkere med ungdomsrett som ikke har fått lære plass innen 1. august, vil få tilbud om alternativ Vg3 i skole med oppstart 1. september. Søkere må være kvalifisert etter forskrift til opplæringslovens § 6A–1 3. og 4. ledd, samt denne forskriftens § 19. Søkere som har takket nei til lære plass, har ikke rett til tilbud om alternativ Vg3 i skole.

Tilbud i alternativ Vg3 i skole skal gis i et fag som bygger på programområdet eleven har gjennomført på Vg2.

**§ 24. Opplæringsløp med kun verdiskapning**

Søkere til lære plass i automatiseringsfaget, dataelektronikerfaget og anleggsmaskinmekanikerfaget som ikke har fått et tilbud om lære plass innen 1. september, tilbys fagprøve arrangert av avgiverskole høsten etter avsluttet Vg3.

**§ 25. Rett til påbygging til generell studiekompetanse etter yrkeskompetanse, fagbrev og svennebrev**

Søkere som har fullført og bestått fag- og yrkesopplæring og fått yrkeskompetanse (med eller uten fag-/svennebrev), har rett til inntak til Vg3 påbygging til generell studiekompetanse, jf. opplæringsloven § 3–1. Forutsetningen for å kunne søke dette tilbudet (og bli inntatt), er at søker har avlagt og bestått fag- og yrkesopplæring senest dagen før ordinær skolestart.

Dokumentasjon på dette må fremlegges ved ordinær skolestart på inntatte videregående skole.

**Kapittel 6. Felles bestemmelser****§ 26. Mindre endringer i forskriften**

Fylkesutdannings sjefen har anledning til å foreta mindre endringer i forskriften.

Dersom endringene er av en slik art at de endrer elevenes muligheter for inntak til bestemte tilbud, må dette behandles og godkjennes av fylkesrådet. Detaljendringer som ikke har betydning for søkers inntak kan gjøres administrativt.

**§ 27. Klage på vedtak om inntak**

Avgjørelse om inntak til videregående opplæring er enkeltvedtak. Klageretten reguleres i henhold til forvaltningsloven. Søkere kan ikke klage på skoleplassering, jf. inntaksforskriften § 6–10.

**§ 28. Informasjonsplikt**

Nettstedet [www.vilbli.no](http://www.vilbli.no) er informasjonskanalen til Nordland fylkeskommune. Her vil de gjeldende regler for inntak til videregående opplæring være oppdatert.

**§ 29. Oppheving av tidligere vedtak**

Denne forskriften opphever tidligere fylkestingsvedtak og fylkesrådsvedtak som omhandler inntak og formidling til videregående opplæring i Nordland.

**§ 30. Ikrafttredelse**

Forskriften trer i kraft 1. januar 2017. Samtidig oppheves forskrift 7. desember 2015 nr. 1486 om inntak til videregående opplæring og formidling til læreplass, Nordland fylkeskommune.

**7. des. Nr. 1440 2016****Forskrift om endring i forskrift om tillatte vekter og dimensjoner for kjøretøy på fylkes- og kommunale vegger, Akershus og Oslo**

**Hjemmel:** Fastsatt av Statens vegvesen, regionvegkontoret, Region øst 7. desember 2016 med hjemmel i lov 18. juni 1965 nr. 4 om vegtrafikk (vegtrafikkloven) § 13 og delegeringsvedtak 24. november 1980 nr. 1, jf. forskrift 25. januar 1990 nr. 92 om bruk av kjøretøy § 5–3 nr. 2 bokstav a og b. Kunngjort 8. desember 2016 kl. 13.55.

**I**

I forskrift 27. september 2016 nr. 1113 om tillatte vekter og dimensjoner for kjøretøy på fylkes- og kommunale vegger, Akershus og Oslo blir det gjort følgende endring for Oppegård:

Kommune	Veg	Vegstrekning	Veglengde	Bruksklasse		Veggruppe	"Tømmer" verdier gjelder kun for 7-akslede spesialvogntog for tømmertransport		Maks totalvekt	
				Sommer	Vinter		Tillatt vogntoglengde Generelt	Tømmer	Generelt	Tømmer
Oppegård	KV 22700	Gjersjøveien	625	Blk10		Ikke	19,5	24	50	60

**II**

Endringen gjelder fra 9. desember 2016.

**8. des. Nr. 1441 2016****Forskrift om endring i forskrift om tillatte vekter og dimensjonar for køyretøy på fylkes- og kommunale veggar, Rogaland**

**Heimel:** Fastsatt av Statens vegvesen Region Vest 8. desember 2016 med heimel i lov 18. juni 1965 nr. 4 om vegtrafikk (vegtrafikkloven) § 13 og delegeringsvedtak 24. november 1980 nr. 1, jf. forskrift 25. januar 1990 nr. 92 om bruk av kjøretøy § 5–3 nr. 2 bokstav a. Kunngjort 8. desember 2016 kl. 13.55.

**I**

I forskrift 28. september 2016 nr. 1123 om tillatte vekter og dimensjonar for køyretøy på fylkes- og kommunale veggar, Rogaland blir det gjort følgjande endring for Stavanger:

**II**

Endringa trer i kraft 15. desember 2016.

**15. sept. Nr. 1513 2016****Forskrift om fredning av Gamle Vossebanen, Tunestveit (km 459,48) – Midttun (km 480,9), Bergen kommune, Hordaland**

**Hjemmel:** Fastsatt av Riksantikvaren 15. september 2016 med hjemmel i lov 9. juni 1978 nr. 50 om kulturminner § 22a, jf. § 15 og forskrift 9. februar 1979 nr. 8785 om faglig ansvarsfordeling mv. etter kulturminneloven § 12 nr. 1. Kunngjort 15. desember 2016 kl. 15.00.

### § 1. *Formålet med fredning*

Formålet med fredningen av Gamle Vossebanen er å sikre og bevare dens jernbanetekniske karakteristika og hovedpreg. Fredningen skal ivareta jernbanestrekningens infrastruktur med stasjoner, holdeplasser, plattformer, gjerder, telefon-/telegraflinje i luftstrekk, bygninger og innretninger for lasting, lossing, drift og vedlikehold, mv.

Fredningen av bygningene skal sikre enkeltbygningenes arkitektur, utforming og eventuelle tilføyelser. Videre skal fredningen sikre bygningenes innbyrdes sammenheng og kulturhistoriske verdier knyttet til anlegget som helhet.

Gamle Vossebanen fredes som en representant for NSBs jernbane i et vestnorsk fjordlandskap hvor også dampbåtrafikken og postveiene inngikk i samferdselsstrukturen. Ved fredningen av Gamle Vossebanen sikres en jernbane som viser infrastruktur og trasévalg både fra tiden som smalsporet og normalsporet jernbane og hvor samspillet mellom vestnorsk fjordlandskap og ingeniørkunst er flettet sammen på en unik måte.

### § 2. *Omfang*

Fredningen omfatter de deler av Gamle Vossebanen som er i statlig eie ved Jernbaneverket. Banen med anlegg ligger i sin helhet i Bergen kommune i Hordaland fylke. Fredningen omfatter selve jernbanelegemet med:

- a) underbygning
- b) overbygning
- c) planoverganger
- d) vannforsyning og rester etter vannstendere
- e) sikringsanlegg
- f) svingskive
- g) tunneler, broer og kulverter
- h) stikkrenner
- i) plattformer
- j) rester etter telefon-/telegraflinje i luftstrekk
- k) gjerder, grunder og porter
- l) skilt
- m) fyllinger og forstøtningsmurer
- n) faste installasjoner tilknyttet jernbanedriften innenfor jernbanegjerdene/eiendomsgrensene.

I tillegg omfattes de bygninger og strukturer på strekningen som fremgår av den vedlagte bygnings- og objektslisten. Fredningen omfatter bygningenes eksteriør, herunder hovedelementer som konstruksjon, fasadekomposisjon, materialbruk, overflatebehandling og bygningsdeler som vinduer, dører, gerikter, listverk, pipeløp over tak, og detaljer som skilt og dekor mv..

Fredningen avgrenses til strekningen fra Tunestveit (km 459,48) til Gamle Vossebanens endepunkt på Midttun (km 480,9). For øvrig vises det til vedlagte kart.

### § 3. *Fredningsbestemmelser*

Bestemmelsene gjelder i tillegg til kulturminnelovens generelle bestemmelser om vedtaksfredete anlegg fra nyere tid.

1. Det er ikke tillatt å fjerne eller skade jernbanestrekningen, byggverkene, anleggene eller deler av dem.
2. Ombygging og utskifting av elementer som inngår i fredningen, eller annet arbeid utover vanlig vedlikehold er ikke tillatt. Unntatt fra dette er ombygging og utskifting av hensyn til jernbanedrift og sikkerhet, samt eventuelle tilbakeføringer, jf. punkt 4 og 5 og 6.
3. Vedlikehold og istandsetting skal skje med materialer og metoder tilpasset jernbanestrekningenes egenart og på en måte som ikke reduserer verneverdiene.
4. Nødvendige tiltak i forbindelse med jernbanedrift kan gjennomføres etter dispensasjon fra forvaltningsmyndigheten. Det samme gjelder etablering av krysningspunkt som er nødvendige av hensyn til veisikkerhet, jord- og skogbruksdriften i området eller andre viktige samfunnsinteresser, forutsatt at banelegemet ikke blir fjernet eller vesentlig skadet.
5. Tiltak i forbindelse med sikkerhet kan gjennomføres etter dispensasjon fra forvaltningsmyndigheten. Det skal gis dispensasjon for ombygging og utskifting dersom dette er nødvendig av hensyn til sikkerheten. I slike tilfeller skal det så langt det er mulig tas hensyn til kulturminnenes verneverdi.
6. Tilbakeføringer til opprinnelig eller tidligere utseende og/eller konstruksjoner kan gjennomføres dersom de kan gjøres på et sikkert, dokumentert grunnlag og etter dispensasjon fra forvaltningsmyndigheten.
7. Tiltak som i eventuelle nødsituasjoner må gjøres av sikkerhetshensyn, kan gjennomføres uten dispensasjon. I slike situasjoner skal det, så langt det er mulig, tas hensyn til kulturminnenes verneverdi. Eventuelle tiltak skal umiddelbart meddeles fylkeskommunen og Riksantikvaren.

### § 4. *Dispensasjon*

Forvaltningsmyndigheten, jf. § 7, kan i særlige tilfeller gi dispensasjon fra fredningen og fredningsbestemmelsene for tiltak som ikke medfører vesentlige inngrep i kulturminnet.

Ved avgjørelsen av hva som utgjør særlige tilfelle skal det legges vekt på i hvilken grad tiltaket er nødvendig av hensyn til formålet med fredningen.

I vurderingen av hva som utgjør særlige tilfelle kan det også legges vekt på tiltak av vesentlig samfunnsmessig betydning, som for eksempel hensyn til sikkerhet og andre forhold av vesentlig betydning.

**§ 5. Forvaltningsplan**

Eier skal utarbeide en forvaltningsplan som beskriver hvordan fredningen skal følges opp i praksis. Forvaltningsplanen skal forelegges Riksantikvaren eller den Riksantikvaren gir fullmakt.

**§ 6. Avhending**

Forskriften gjelder selv om deler av eller hele byggverk og anlegg som er fredet, går ut av statlig eie. Eier er ansvarlig for at Riksantikvaren i god tid før overdragelsen underrettes om denne.

**§ 7. Myndighet**

For byggverk og anlegg i statlig eie er forvaltning av fredningsforskriften lagt til Riksantikvaren eller den Riksantikvaren gir fullmakt. Dispensasjonsmyndighet etter denne forskriften er overført til fylkeskommunen. For byggverk og anlegg som er gått ut av statlig eie er forvaltning av fredningsforskriften lagt til regional kulturminneforvaltning.

**§ 8. Brudd på bestemmelsene**

Overtredelse av § 3 straffes etter kulturminneloven § 27.

For nærmere informasjon om de fredete byggverkene og anleggene vises det til landsverneplanene og vedtaksbrevet av 15. september 2016 som er tilgjengelig på Riksantikvarens hjemmeside: [www.riksantikvaren.no](http://www.riksantikvaren.no). Landsverneplanene er ikke en del av forskriften.

**§ 9. Ikrafttredelse**

Forskriften trer i kraft straks.

**Vedlegg**

*Gamle Vossebanen, Tunestveit (km 459,48)– Midttun (km 480,9), Bergen kommune*

*Bygnings- og objektliste til fredning etter kulturminneloven § 22a.*

**Gamle Vossebanens bygninger:**

<i>Stedsnavn</i>	<i>Km</i>	<i>Bygg/anlegg</i>	<i>Arkitekt</i>	<i>Byggeår</i>	<i>Eier</i>	<i>Omfang</i>
GAMLE ARNA ST.	466,790	Stasjonsbygg med godshus	B.C. Lange	1883	JBV	Eksteriør

**Gamle Vossebanen – andre objekter:**

<i>Sted</i>	<i>Km</i>	<i>Objekt</i>
Garnes St.	463,13	Svingskive med krans Vannkum Rampe Plattform

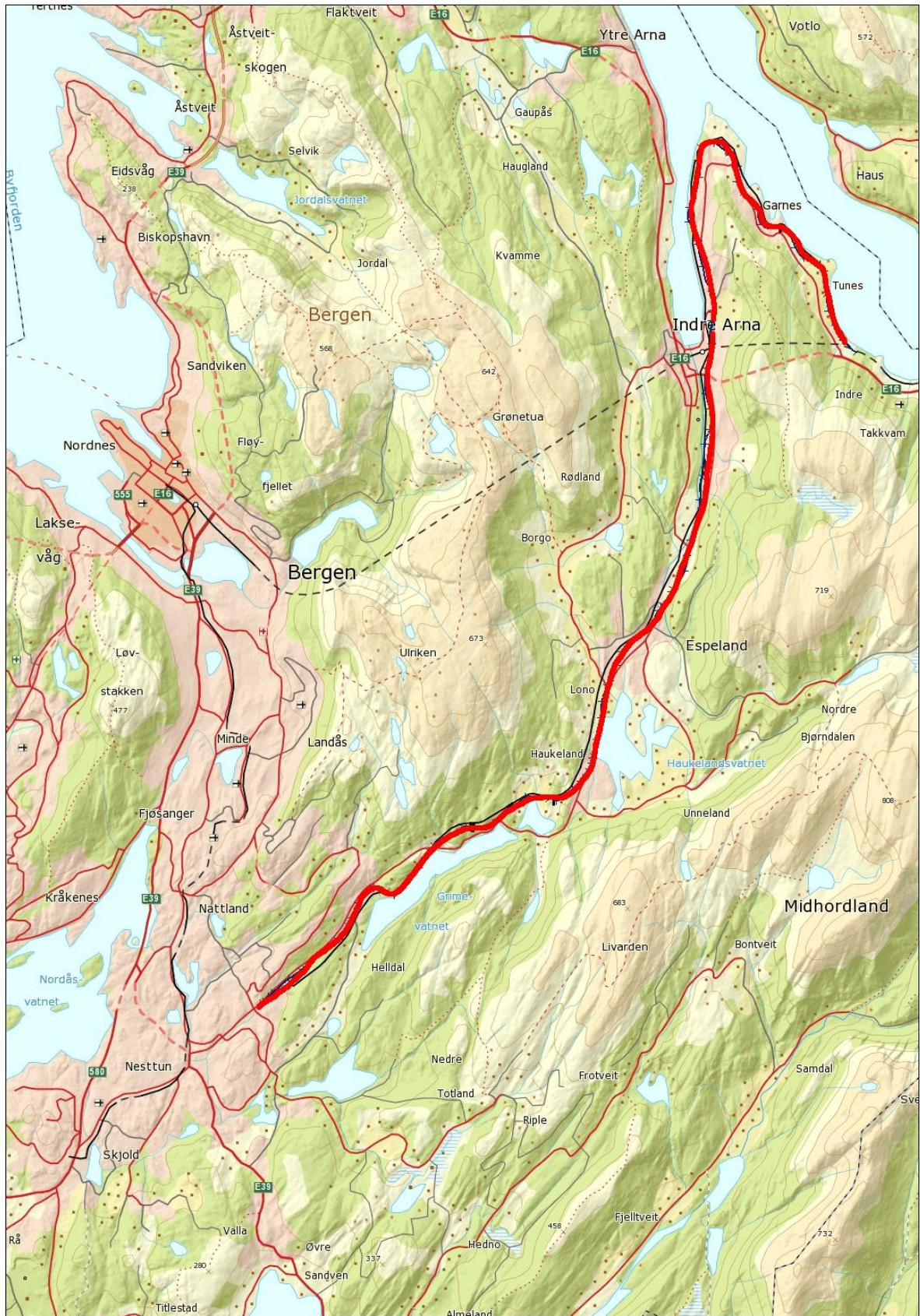
**Gamle Vossebanens tunneler:**

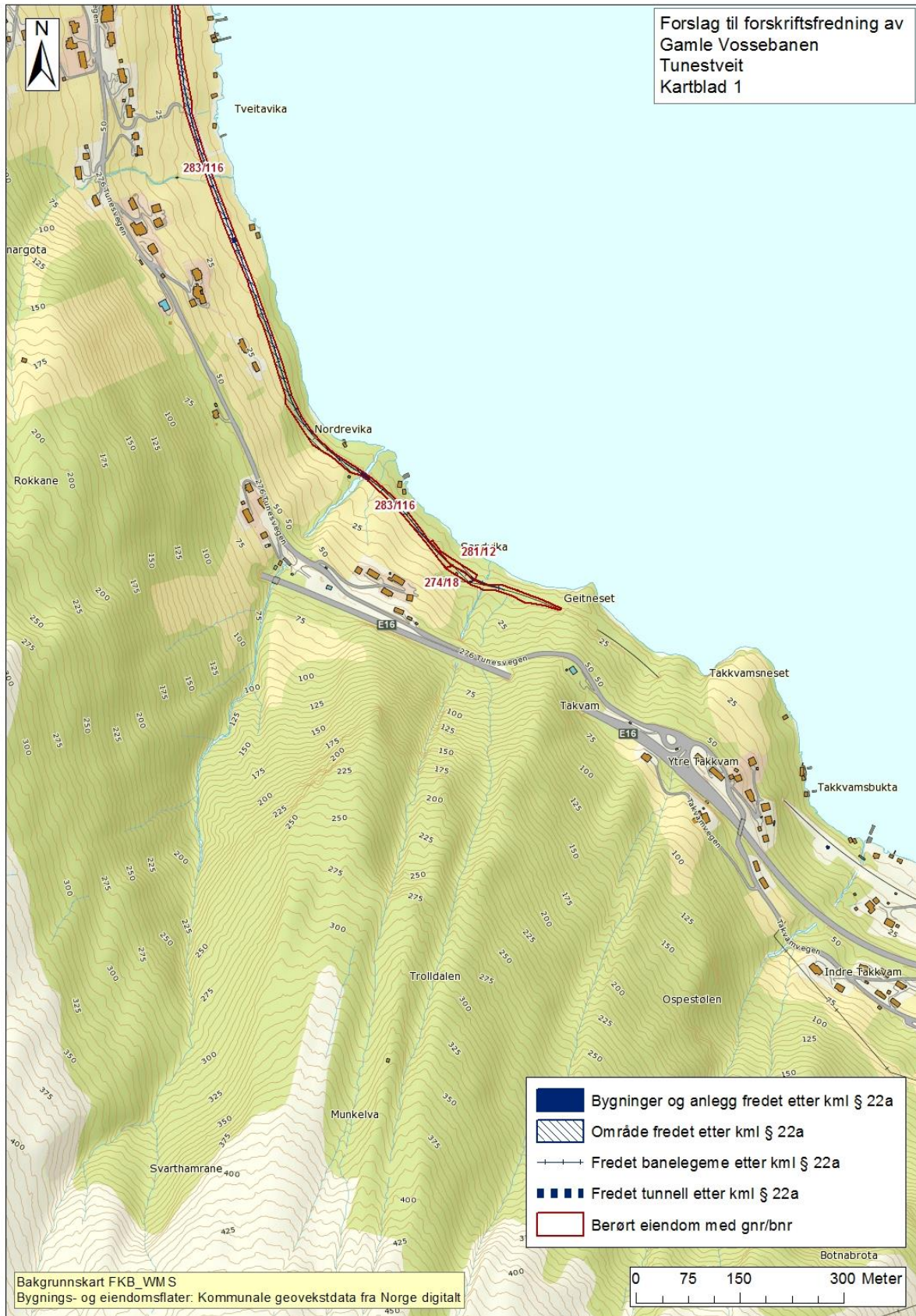
<i>Tunnel</i>	<i>Km</i>	<i>Lengde (m)</i>	<i>Byggeår</i>	<i>Portal</i>
Tunes	461,780	68	1883	Fjell
Søylen	474,920	89	1883	Fjell
Brattland	475,540	258	1883	Fjell
Grimen	476,360	123	1883	Fjell
Helldal 1	478,120	24	1883	Fjell
Helldal 2	478,180	29	1883	Fjell

**Gamle Vossebanens broer – overganger og underganger:**

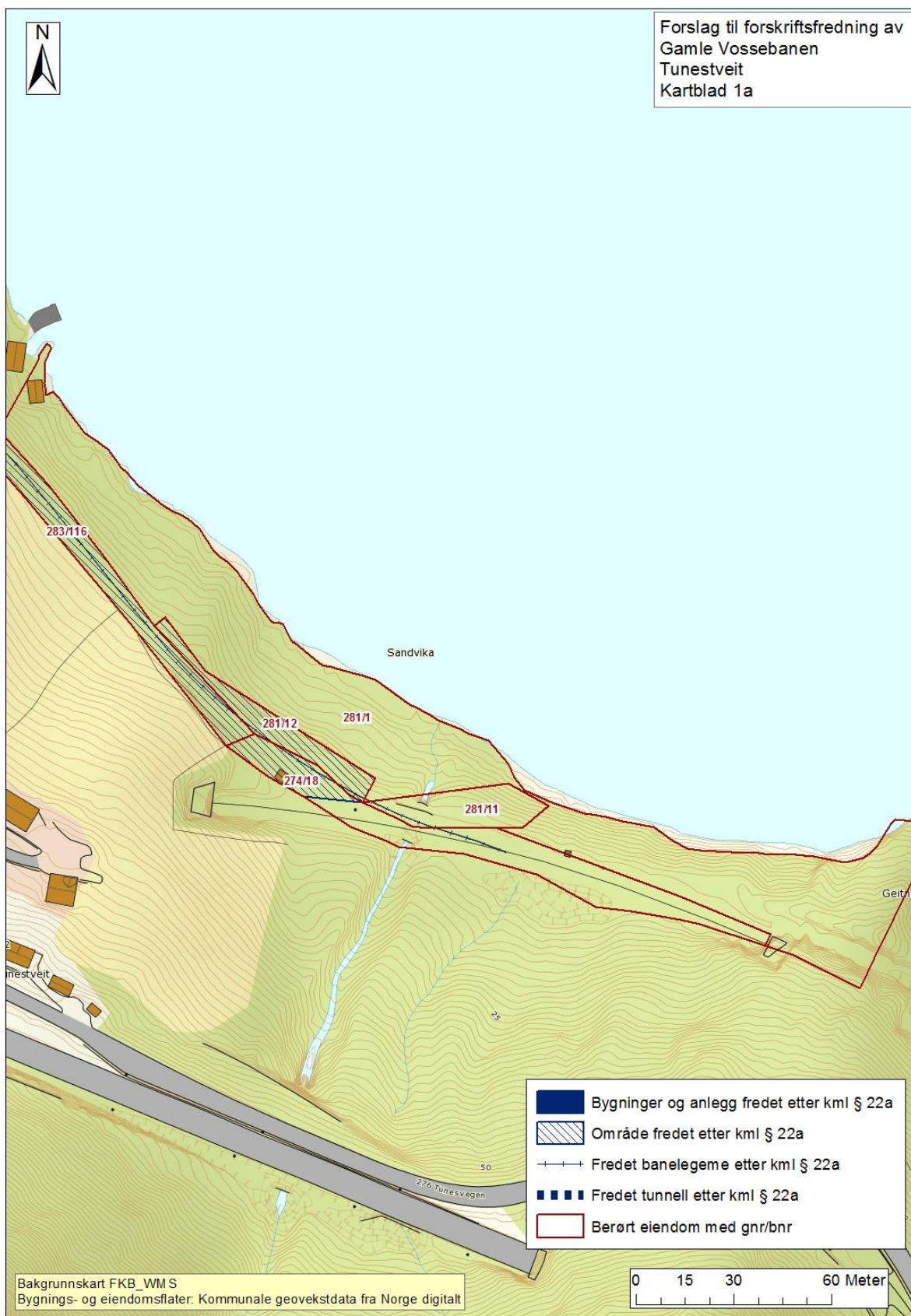
<i>Bro</i>	<i>Matr.</i>	<i>Km</i>	<i>Lengde (m)</i>	<i>Byggeår</i>	<i>Brotype</i>
Tunestveit	S	459,656	10,2	1904	Klink. fagverk
Tunes	S	460,054	3,0	1904	Stålbjelke
Tunes	S	460,837	3,0	1904	Stålbjelke
Tunes	S	460,910	3,5	1904	Stålbjelke
Tunes	S	461,131	3,5	1904	Stålbjelke
Tunes		461,926	3,0	1904	Trau
Tunes	S	462,051	3,0	1904	Stålbjelke
Garnes		462,738	3,0	1904	Trau
Garnes	S	462,941	5,7	1883	Klink. stål
				1904	Tørrm. Brokar

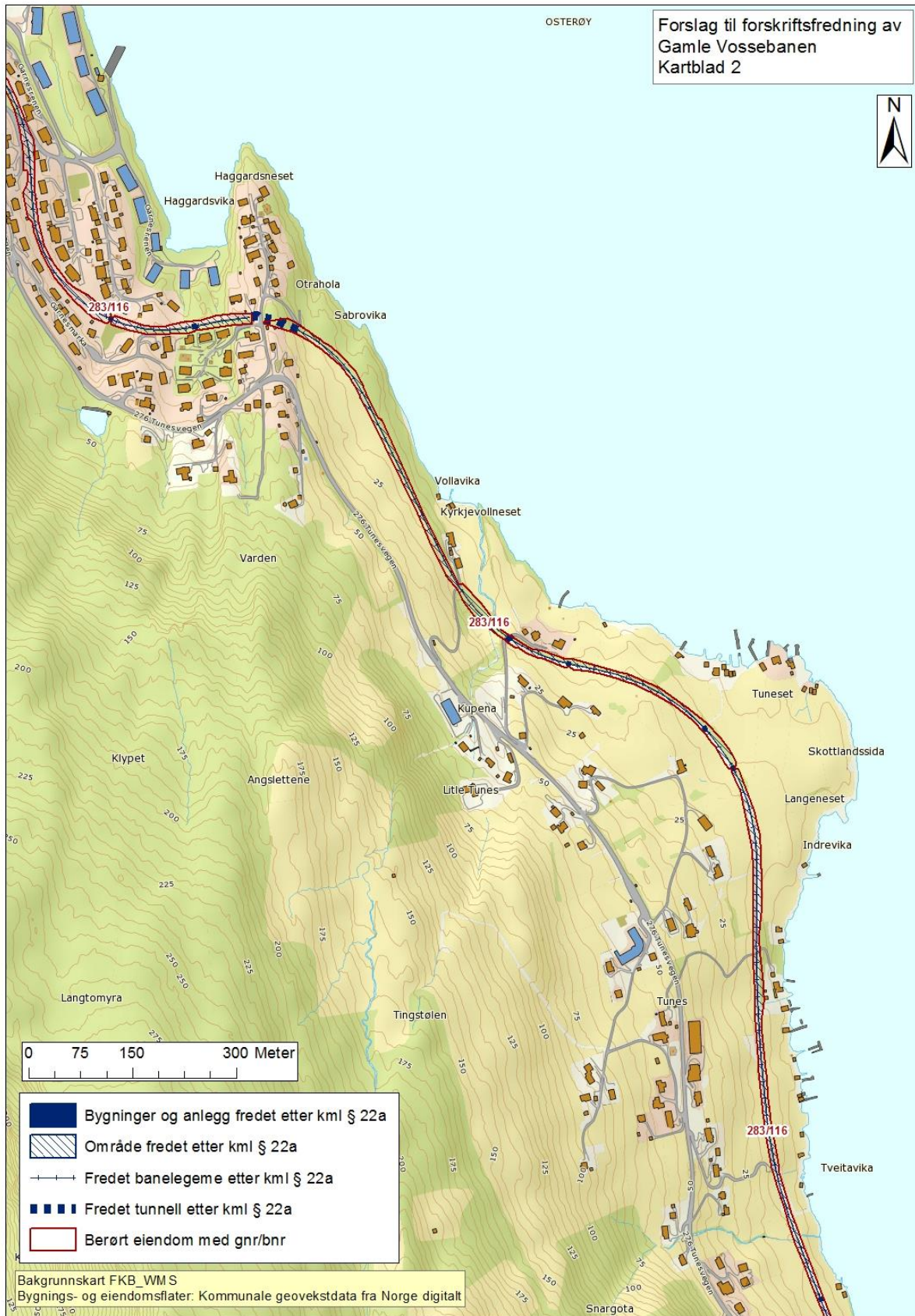
<i>Bro</i>	<i>Matr.</i>	<i>Km</i>	<i>Lengde (m)</i>	<i>Byggeår</i>	<i>Brottype</i>
Kjelånæ		463,450	3,0		Trau
	S	463,718	4,3	1904	Stålbjelke
	B	464,000			Trau
		464,480	2,0		Kulvert
		465,269			Trau
Seim		465,974	3,0	1904	Trau
	S	467,129	3,0	1904	Stålbjelke
	S	467,384	4,3	1904	Stålbjelke
	S	467,473	3,0	1904	Stålbjelke
	S	468,160	4,7	1904	Stålbjelke
Arnatveit	S	468,478	10,2	1940	Platebru
	S	469,560	3,0	1904	Stålbjelke
Arnatveit	S	469,884	7,55	1903	Trau
		471,018	6,3		Trau
Skjoldalselven	S	471,370	13,2	1904	Platebærer
Loneelv	S	471,703	10,2	1904	Platebærer
Loneelv	S	472,837	10,2	1904	Platebærer
		473,752	4,3	1901	Stålbjelke
		475,404	4,0	1901	Stålbjelke
		476,515			Kulvert
		476,762	4,0		Stålbjelke
Grimåsen	S	477,123	12,0	1946	Stålbjelke
Helldalselven	S	478,431	10,2	1904	Platebærer
Helldalselven	S	478,822	10,2	1904	Platebærer
Helldalselven	S	480,756	8,8	1940	Stålbjelke





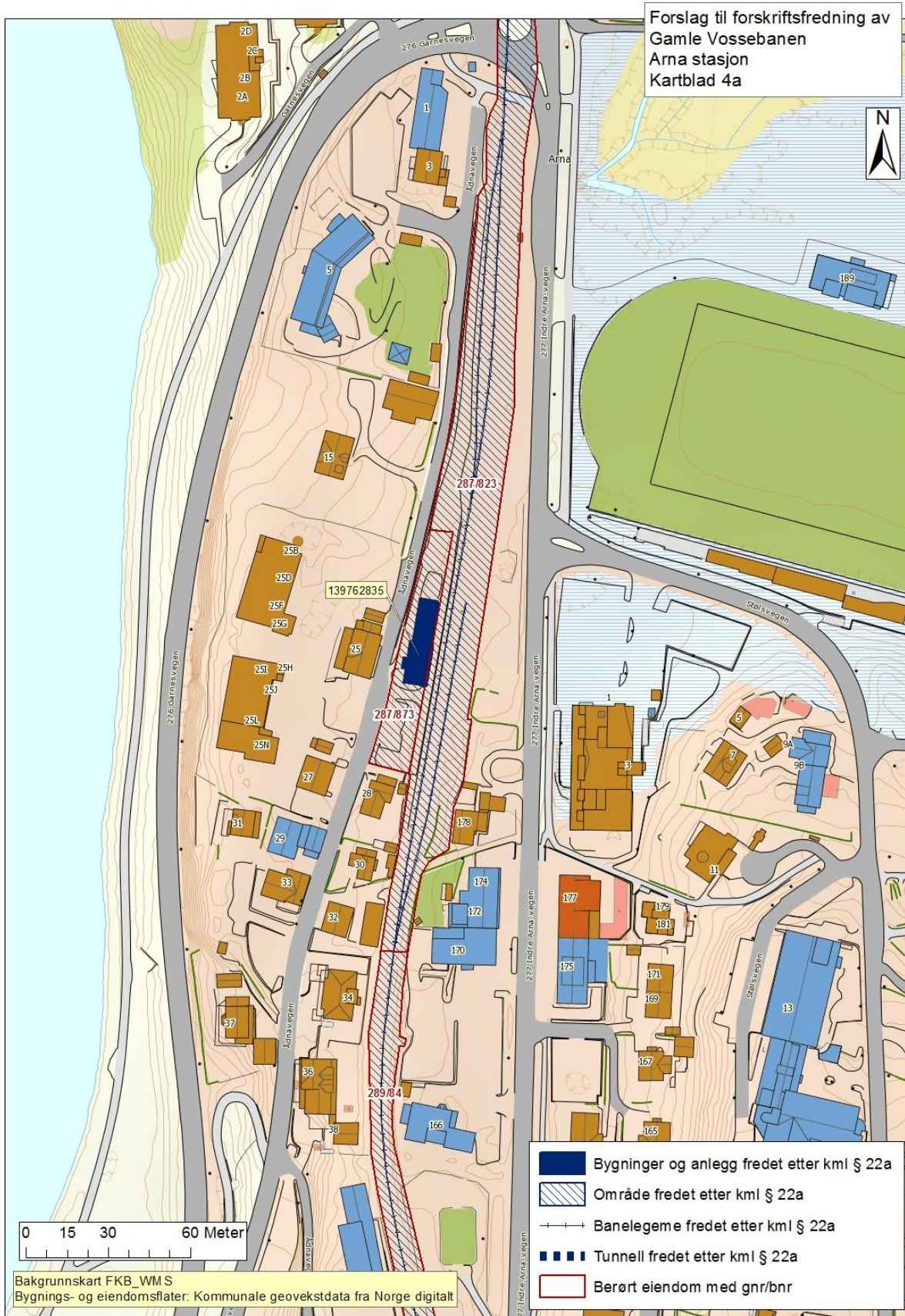




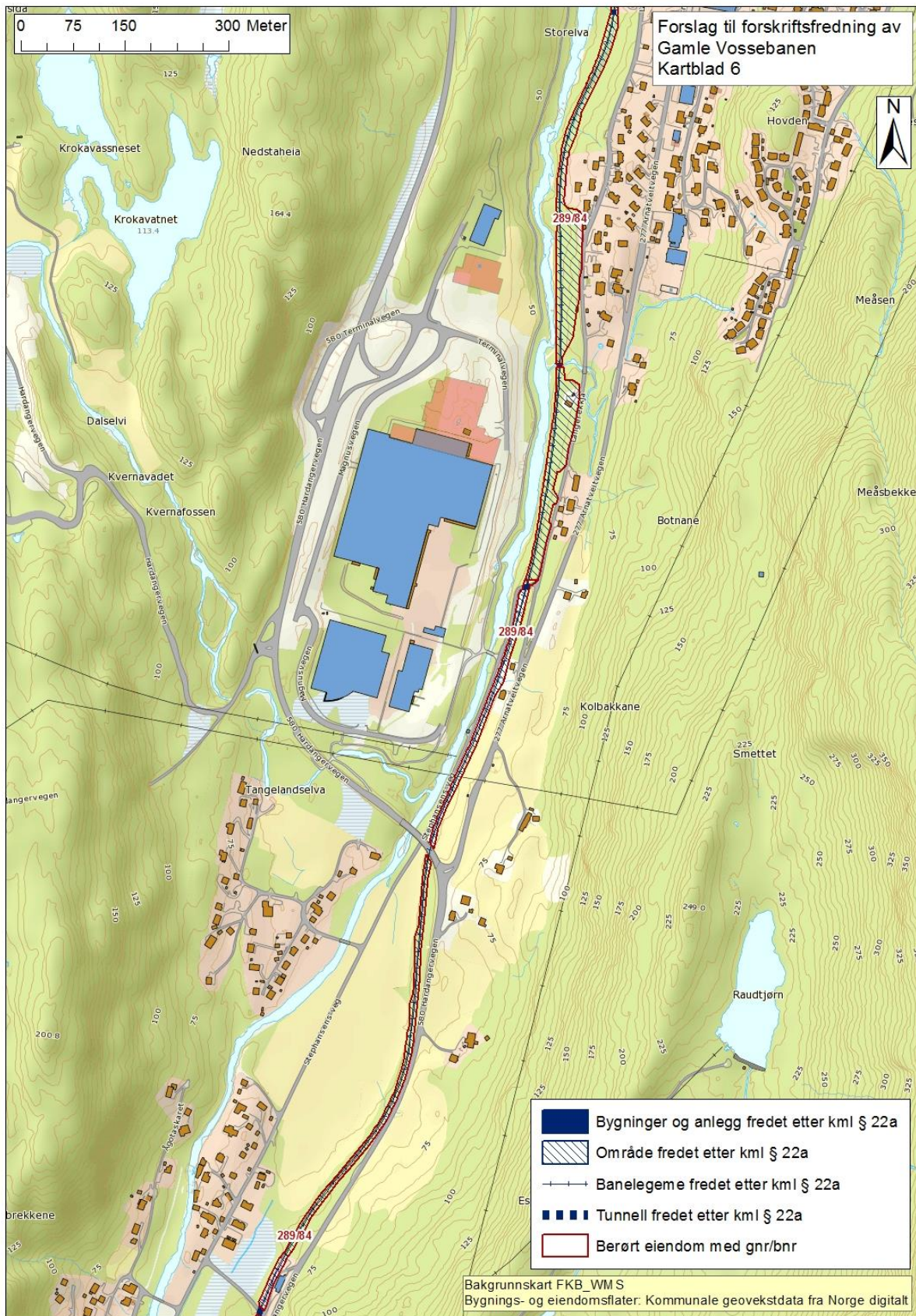


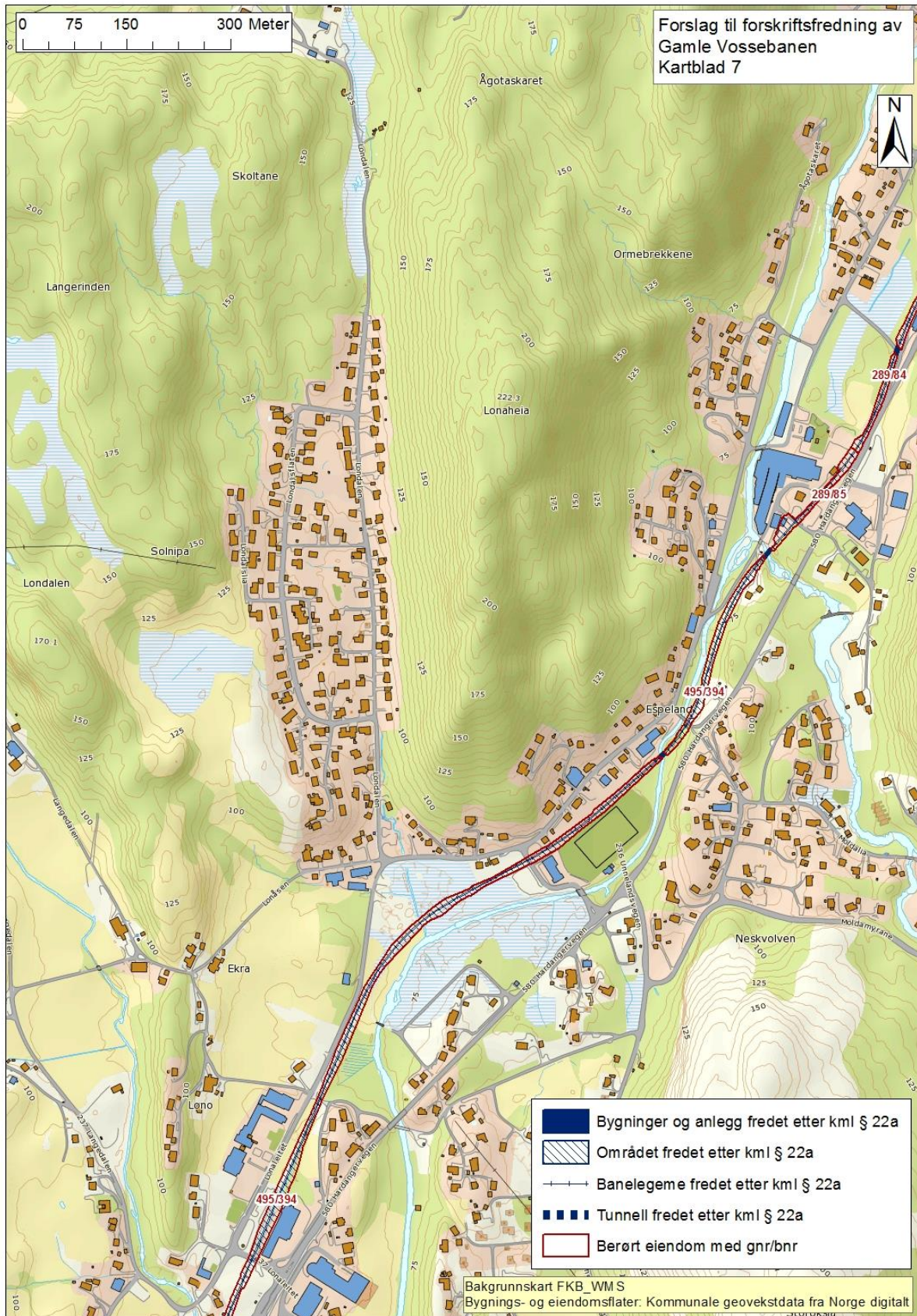




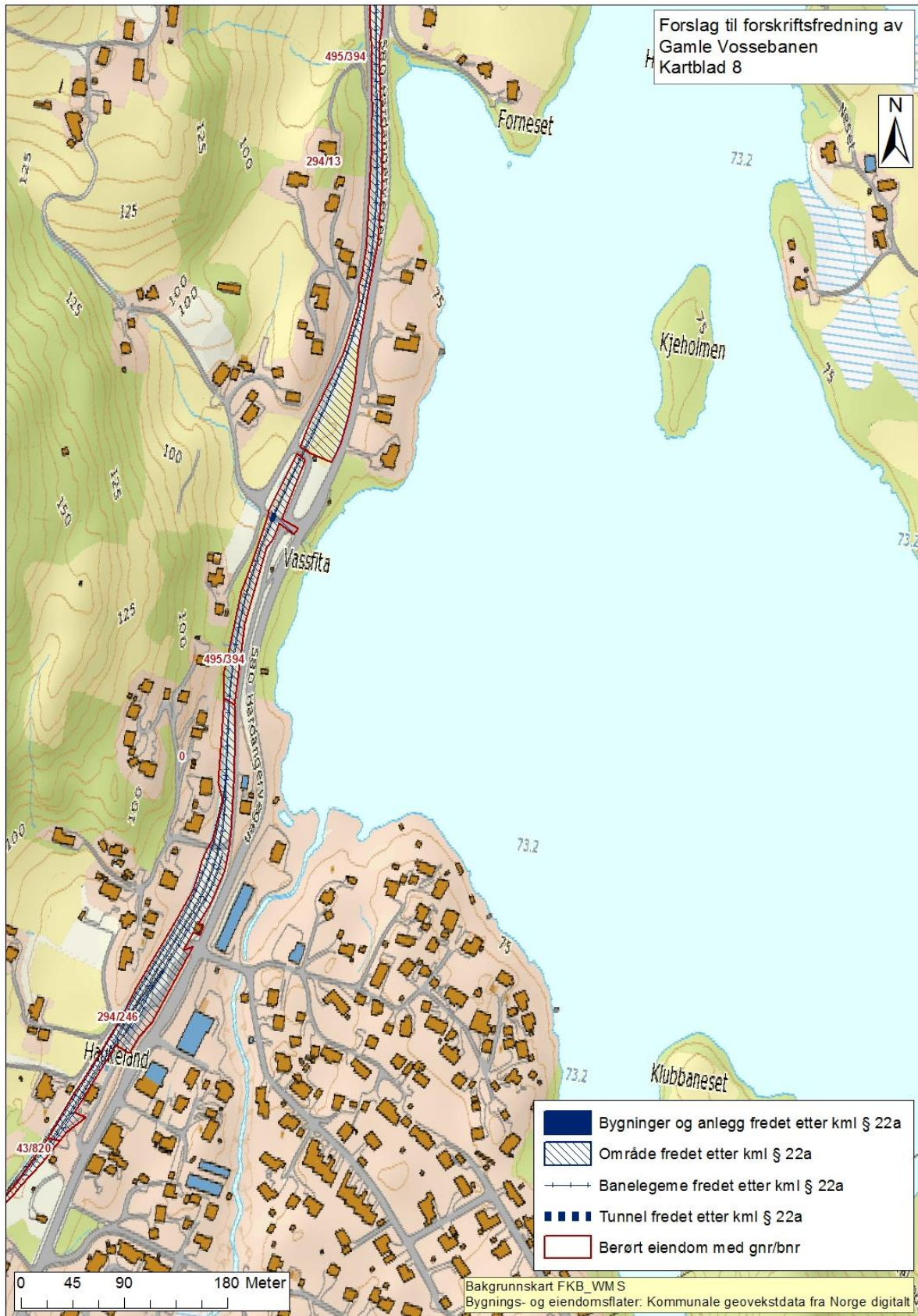




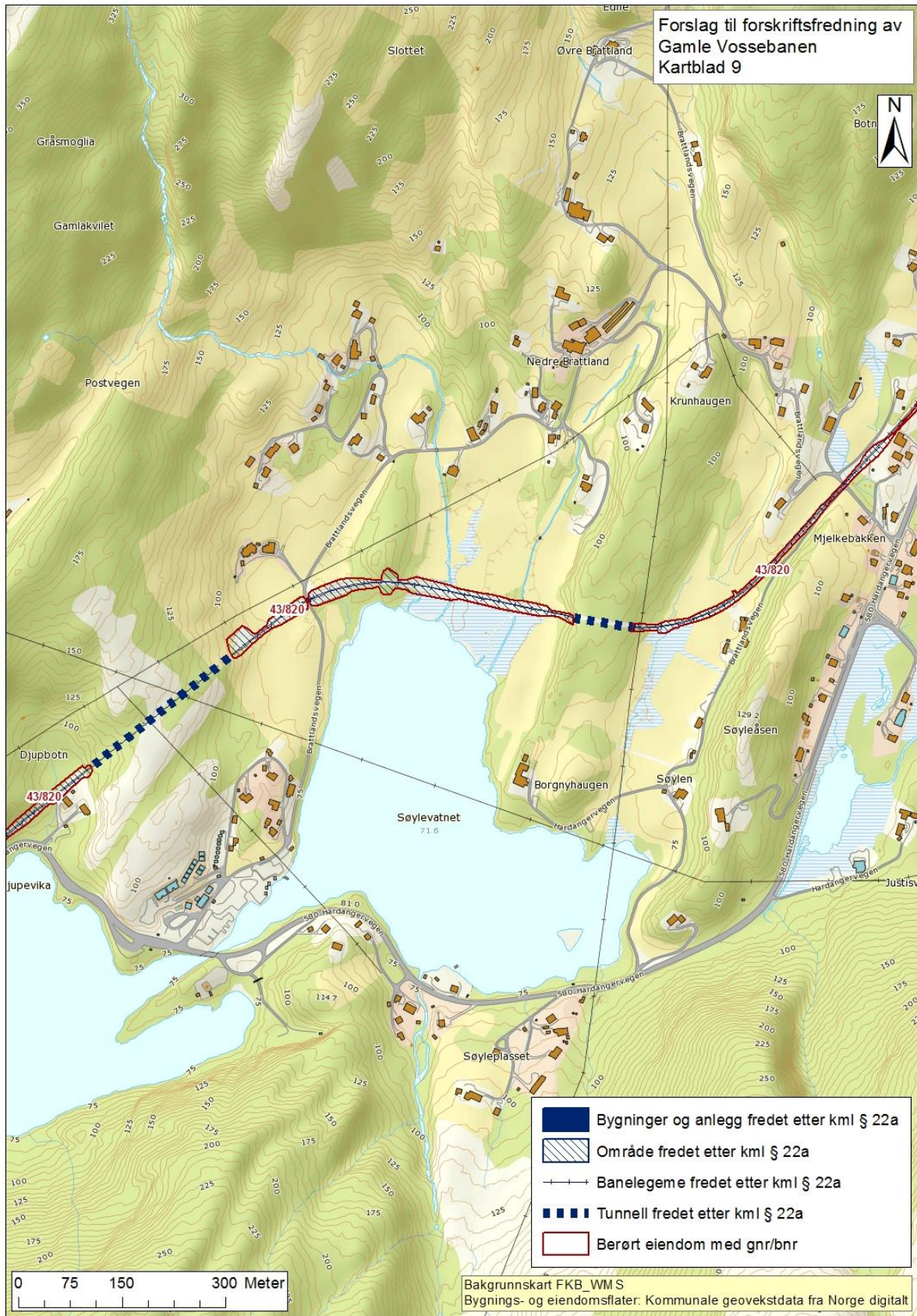




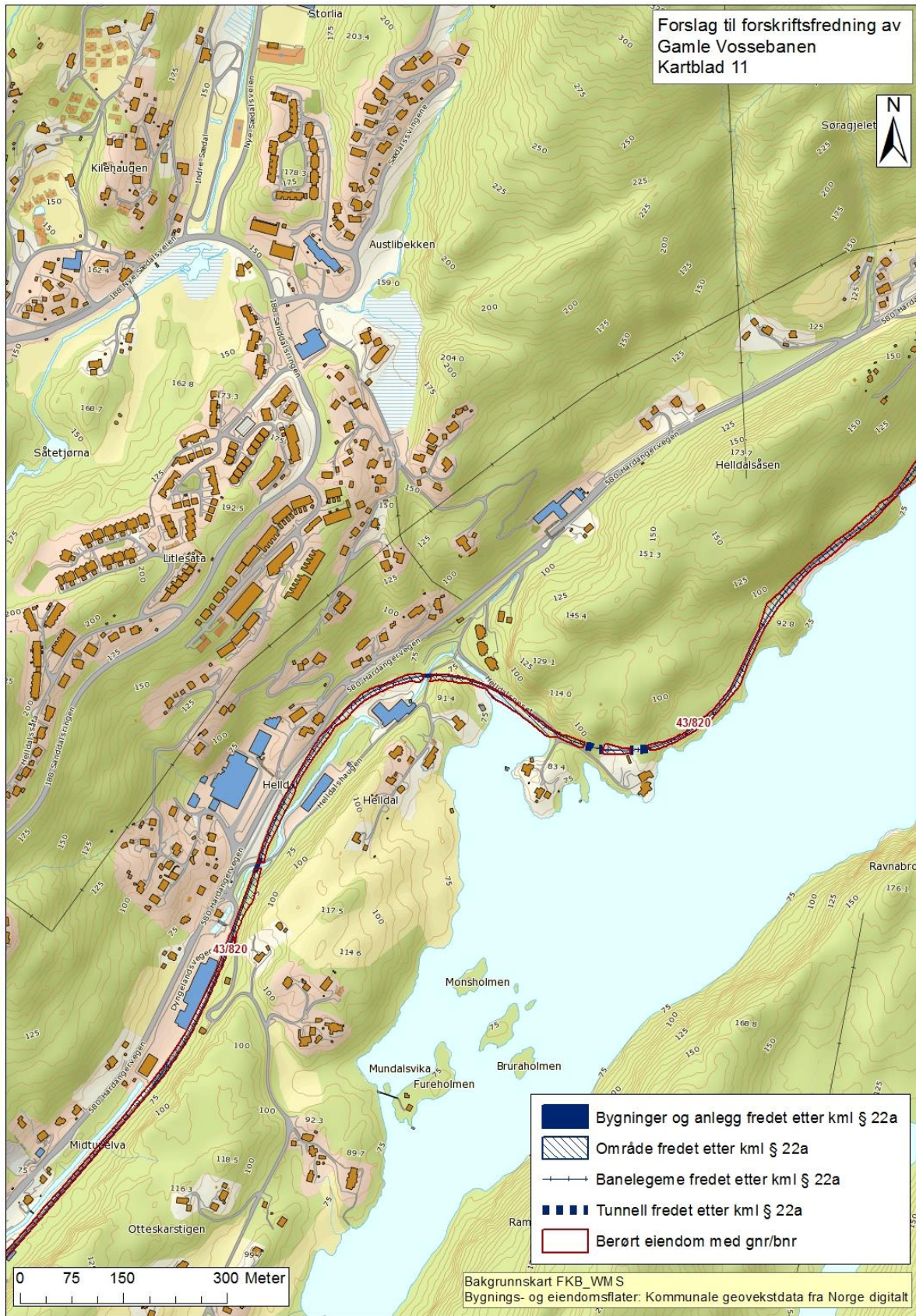














**7. des. Nr. 1514 2016****Forskrift om vann- og avløpsgebyr, Haugesund kommune, Rogaland**

**Hjemmel:** Fastsatt av Haugesund bystyre 7. desember 2016 med hjemmel i forskrift 1. juni 2004 nr. 931 om begrensning av forurensning (forurensningsforskriften) § 16–1, jf. lov 16. mars 2012 nr. 12 om kommunale vass- og avløpsanlegg § 5, jf. § 4. Kunngjort 15. desember 2016 kl. 14.30.

**§ 1. Formål og virkeområde**

Formålet med forskriften er å fastsette regler for beregning og innkreving av vann- og avløpsgebyr, samt gebyrenes størrelse, jf. § 5. Denne forskrift gjelder for alle abonnenter i kommunen, jf. § 2 bokstav a.

**§ 2. Definisjoner**

- a) *Abonnent:* Eier av eiendom eller feste-/seksjonsnummer, samt § 2, bokstav b; boenhet, og næringsenhet m.m. som er tilknyttet kommunal vann- og/eller avløpsledning direkte eller gjennom felles stikkledning.  
Som tilknyttet regnes også eiendom som kommunen med hjemmel i plan- og bygningsloven § 27–1 eller § 27–2 har krevd skal ha slik tilknytning.  
Ved bortfeste av eiendom regnes fester som abonnent, om ikke annet er avtalt.
- b) *Boenhet:* definert del av boligbygg med ett eller flere rom for bolig, separat adkomst, samt tilgang til bad/WC og kjøkkenfasiliteter.
- c) *Boligbygg:* bygg for boligformål etter definisjon i NS-3457, bygningstype 100–199. Definisjonen omfavner eneboliger, flermannsboliger, fritidsboliger m.m.
- d) *Engangsgebyr/tilknytningsgebyr:* Gebyr for tilknytning til kommunal vann- eller avløpsledning.
- e) *Hybel:* Enkeltrum med egen inngang beregnet som bolig for en person, og har adgang til fellesareal med vann og toalett uten at det er nødvendig å gå gjennom en annen leilighet. Boenheter under 21 m<sup>2</sup> BRA etter NS-3940, kommer også inn under samme definisjon.
- f) *Kombibygge:* Bygg som tjener flere formål, f.eks. forretningsvirksomhet og bolig. Seksjoner av bygget som er beregnet for bolig gebyrregnes etter antall boenheter og øvrige deler av bygget etter antall næringsenheter.
- g) *Leilighet:* Selvstendig boenhet som har alle nødvendige romfunksjoner som bad, toalett, kjøkken og oppholdsrom.
- h) *Midlertidig tilknytning:* Midlertidig uttak av vann, påslipp på avløpsnett eller tilkobling av midlertidige bygg (brakkerigger m.m.) som er pålagt innlagt vann og/eller avløp etter bestemmelser i arbeidsmiljøloven.
- i) *NS-3457:* Norsk standard; – Føringsinstruks for matrikkelen. Kategorisering av bygningstyper for føring i offentlig register.
- j) *NS-3940:* Norsk Standard; – Areal- og volumberegninger av bygninger.
- k) *Næring:* Inkluderer alle andre bygg enn boligbygg, herunder også forretningsvirksomhet i private boliger (se § 2, bokstav f), jf. NS-3457.
- l) *Næringsenhet:* avgrensede lokaler/definert areal som er eid/leid eller utleid til næringsvirksomhet, eller offentlig virksomhet drevet av stat, fylkeskommune eller kommune.
- m) *Årsgebyr:* løpende årlig gebyr for å ha tilgang til kommunens vann- og/eller avløpsledning. Årsgebyret er todelt og består av et fast abonnementsgebyr og et variabelt forbruksgebyr som fastsettes etter mengde forbrukt vann.

**§ 3. Gebyrplikt**

Plikt til å betale vann- og/eller avløpsgebyr gjelder for alle abonnenter i kommunen. Eier av fast eiendom står ansvarlig for gebyrene. § 3 gjelder også i tilfeller hvor eierforholdet ikke er tinglyst.

Forfalt krav på årsgebyr er sikret med pant i eiendommen etter panteloven § 6–1.

**§ 4. Gebyrtyper**

Gebyrtyperne er:

- a) Engangsgebyr for tilknytning til henholdsvis vann- og/eller avløpsledning.
- b) Årsgebyr for vann- og/eller avløp (sum av abonnementsgebyr og forbruksgebyr etter målt forbruk).
- c) Gebyr for leie av vannmåler.

**§ 5. Gebyrsatser**

Størrelsen på gebyrene fastsettes årlig av bystyret gjennom eget regulativ (gebyrregulativet) og trer i kraft fra det tidspunkt bystyret bestemmer. Gebyrene skal beregnes etter det regulativet som gjelder den dato kommunen mottar en tilfredsstillende melding eller søknad.

**§ 6. Gebyrgrunnlag**

Beregning av årsgebyrets faste del, samt engangsgebyr for tilknytning er differensiert ut ifra brukerkategori:

- a) *Boligbygg* – For boligbygg gjøres gebyrberegningen etter antall boenheter i bygget, men med følgende unntak: Bygg som er matrikkelført som enebolig kan ha maksimalt en hybel/sokkelleilighet uten at denne gebyrregnes som egen boenhet. For øvrige boenheter i boligbygg kan 2 enheter gebyrregnes til 1 årsgebyr såfremt boenhetene faller inn under denne forskriftens definisjon av hybel, se § 2 bokstav e.
- b) *Næringsbygg* – For næring gjøres gebyrberegningen etter antall næringsenheter i bygget. Næringsvirksomhet med aktivitet i separate bygg skal gebyrregnes pr. bygg såfremt byggene er tilkoblet vann- og/eller avløpsnett.

Antall enheter i hver brukerkategori fastsettes etter gjeldende planløsning i bygget og overstyres ikke av oppføringer i matrikkelen.

#### § 7. Engangsgebyr for tilknytning

Tilknytningsgebyr for vann og/eller avløp påløper i følgende tilfeller:

- For hvert eksisterende bygg på eiendom som tilknyttes offentlig vann- og/eller avløpsnett.
- Ved nyoppføring av bygg på eiendom som tilknyttes offentlig vann- og/eller avløpsnett.
- For tilbygg på/eller ombygging av eksisterende bygg som fører til økning i areal og etablering av ny enhet.

For bygg som inneholder flere boenheter eller næringsenheter, skal det betales tilknytningsgebyr for hver enhet:

De fire første enheter = 1 N

Fra og med 5 til 19 enheter =  $\frac{1}{2}$  N

Fra og med 20 enheter =  $\frac{1}{4}$  N

Hvor N er tilknytningsgebyrets størrelse pr enhet slik det fremkommer av gebyrregulativet.

Engangsgebyret for tilknytning forfaller til betaling når igangsettingstillatelse for hele eller deler av tiltaket er gitt. Tilknytning kan ikke skje før gebyret er betalt.

#### § 8. Årsgebyr

Årsgebyret er todelt og består av et fast abonnementsgebyr og variabelt forbruksgebyr for vann og avløp. Årsgebyret beregnes fra påfølgende måned etter midlertidig brukstillatelse/ferdigattest er gitt.

Størrelsen på abonnementsgebyret er differensiert etter brukerkategori hhv. bolig og næring.

Forbruksgebyret bestemmes av målt vannforbruk hos abonnent. Fra vannforbruket beregnes forbruksgebyr for både vann og avløp, ettersom produsert avløpsmengde ligger tett opp til mengde forbrukt vann hos den enkelte abonnent.

#### § 9. Bestemmelser for vannmåler

- Alle abonnenter i kommunen skal ha installert vannmåler. Hos abonnenter som av ulike grunner ikke har installert vannmåler, beregnes forbruksgebyret som 3 m<sup>3</sup> vann/avløp pr. m<sup>2</sup> av byggets bruksareal (BRA) etter NS-3940.
- Installasjon av vannmåler skal utføres av godkjent foretak. Måleren plomberes etter installasjon og kan bare åpnes av personell fra kommunen eller den som kommunen bemyndiger.
- Brutt plombering eller demontering av vannmåler uten avtale med kommunen vil bli politianmeldt. Forbruket stipuleres som om abonnenten ikke har vannmåler, jf. § 9 bokstav a, og abonnenten må bekoste ny vannmåler.
- Kommunen bekoster og eier vannmåleren. Abonnenten bærer utgiftene med installering og betaler leie for vannmåleren. Målerleie fremkommer av gebyrregulativet.
- Utskifting av måler bekostes av kommunen. Dersom behovet for utskifting skyldes forhold abonnenten har ansvar for, bekoster abonnenten utskiftningen. Kommunen kan kreve flytting av måler som er plassert i strid med kommunens krav til plassering. Abonnenten bekoster slik flytting.
- Dersom abonnenten ønsker flere målere for å skille ut spesielle kostnader, må han selv dekke kostnader for ekstra måler og utgifter som måtte påløpe ved drift og installasjon av slike. Fordeling av gebyr mellom flere målere hos en abonnent, er kommunen uvedkommende.
- Kommunen skal ha uhindret adgang til vannmåleren for inspeksjon og kontroll. Blir en måler borte eller skadet, skal eieren omgående melde dette til kommunen. Montert vannmåler må ikke fjernes uten at kommunen har gitt samtykke. Kommunen forbeholder seg rett til å kreve full erstatning for tap eller skade på vannmåler.
- Abonnenten skal foreta vannmåleravlesning i henhold til fastsatte frister og er ansvarlig for å sende avlest målerstand til kommunen. Ved feil eller manglende avlesning kan kommunen beregne vannmengden ved skjønn eller selv innhente vannmålerstand etter timerate fastsatt i gebyrregulativet. Det er tre års foreldelse på tilbakebetaling av overstipulert forbruk.
- Både kommunen og abonnenten kan kreve nøyaktighetskontroll av vannmåler. Kontrollen skal foretas med måleutstyr og prosedyrer for måling som er akseptert av Justervesenet. Ved målefeil større eller lik fem prosent, dekker kommunen kostnad ved nøyaktighetskontroll. Ved feil mindre enn fem prosent, betaler abonnenten utgiftene såfremt kontrollen er krevd av abonnenten.
- Dersom en nøyaktighetskontroll viser feilavlesning på mer enn 5 % foretas justering av årsgebyret for foregående år og eventuell utskifting av måler skjer uten kostnad for abonnenten. Krav som er foreldet etter reglene om foreldelse av fordringer, dekkes ikke.
- Ved eierskifte mellom to avregningsperioder er selger og kjøper selv ansvarlig for å gjøre opp kommunale gebyrer seg i mellom. Det er registrert eier som til enhver tid er ansvarlig for påløpte gebyrer på eiendommen, også ikke-betalte kommunale gebyrer under tidligere eiere.

#### § 10. Gebyrfritak

Restriksjon i vannforbruk eller kortere avbrudd i leveranse eller mottak av vann, gir ikke grunnlag for reduksjon i gebyrene.

Når gebyrpliktig eiendom/bygning/enhet rives, brennes eller på annen måte ikke brukes kan kommunen etter søknad gi fritak for abonnementsgebyr inntil to år av gangen. Søknad skal føres på eget søknadsskjema. Bygget må forventes å stå ubenyttet i ett år eller mer og kommunen kan kreve plombering av an boring/stoppekran. Fritak for abonnementsgebyr har ikke tilbakevirkende kraft.



Hos bryggerivirksomheter o.l. som kan dokumentere vesentlig mindre avløpsmengde enn det målte vannforbruk, kan forbruksgebyr for avløp baseres på målt eller stipulert avløpsmengde. Gartnerivirksomhet er fritatt for avløpsgebyr.

#### § 11. *Midlertidig tilknytning*

Arbeidsbrakker og øvrige tiltak med behov for tidsavgrenset tilgang på vann og/eller avløp kan søke om midlertidig tilknytning til vann og avløpsnett. Tillatelse kan innvilges for opp til ett år, med mulighet for forlengelse.

Det betales ikke engangsgebyr for tilknytning men alle kostnader vedrørende tilkopling og frakopling belastes eier/fester av eiendommen. Engangsgebyr for tilknytning vil allikevel kreves inn dersom tilknytningen opprettholdes ut over kommunens tillatelse.

Administrative og tekniske bestemmelser som for permanent tilkobling gjelder også for midlertidige tilkoblinger, inkludert vannmålerkrav og krav om rørleggermelding for tilknytning og frakopling.

Midlertidige tilknytninger gebyrregnes som næring.

#### § 12. *Opphør av abonnement*

Abonnementet opphører når anboringspunktet er plugget og rørleggermelding er godkjent av kommunen.

#### § 13. *Klageadgang*

Gebyrenes størrelse (gebyrregulativet) er ikke enkeltvedtak og kan derfor ikke påklages.

Enkeltvedtak fattet i medhold av denne forskrift kan påklages og klagefristen er 3 uker fra mottatt vedtak. Klagen sendes til den instans som har fattet vedtaket. Dersom klagen ikke tas til følge blir klagen oversendt til kommunens klagenemnd som gjør endelig vedtak i saken.

#### § 14. *Avsluttende bestemmelser*

For Haugesund kommune følges Normal Reglement for Sanitærانlegg tekniske og administrative bestemmelser utgitt av Kommunenes Sentralforbund.

#### § 15. *Ikrafttredelse*

Forskriften trer i kraft 1. januar 2017. Samtidig oppheves forskrift 15. juni 2005<sup>1</sup> om vann- og avløpsgebyr i Haugesund kommune, Rogaland.

<sup>1</sup> Ikke kunngjort i Norsk Lovtidend.

## 7. des. Nr. 1515 2016

### **Forskrift om vass- og avløpsgebyr, Ulvik herad, Hordaland**

**Heimel:** Fastsett av Ulvik heradsstyre 7. desember 2016 med heimel i lov 16. mars 2012 nr. 12 om kommunale vass- og avløpsanlegg § 5 og forskrift 1. juni 2004 nr. 931 om begrensnng av forurensning (forurensningsforskriften) § 16–1 andre ledd. Kunngjort 15. desember 2016 kl. 14.30.

Tidlegare vedtak om vatn-, avløp- og septikkgebyr er fortsatt gjeldande, så lenge de ikkje er i strid med krava i denne forskrifta.

#### *I. Generelle føresegner*

Abonmentane i heradet betalar for vass- og avløpstenester levert av heradet. Tilhøvet mellom abonnenten og heradet er regulert av lover, forskrifter og lokale reglement mv. Dei viktigaste dokumenta er lista opp nedanfor:

1. Lov 16. mars 2012 nr. 12 om kommunale vass- og avløpsanlegg.
2. Forskrift 1. juni 2004 nr. 931 om begrensnng av forurensning (forurensningsforskriften).
3. Forskrift 7. desember 2016 nr. 1515 om vass- og avløpsgebyr, Ulvik (dette dokumentet).
4. Vedtatt budsjett for Ulvik herad.

#### § 1. *Føremålet med forskrifta*

Forskrifta fastset utrekning og innbetaling av dei gebyra abonnentane skal betala for dei vass- og avløpstenestene heradet leverer.

#### § 2. *Verkeområdet for forskrifta*

Forskrifta gjeld alle abonnentane i heradet, sjå definisjon i § 3.

#### § 3. *Definisjonar*

##### – *Abonment:*

Eigar/festar av eigeom som er registrert i grunnboka med eige eigeomsnummer (gards- og bruksnummer, og ev. festenummer eller seksjonsnummer).

##### – *Årsgebyr:*

Det samla gebyret som blir betalt årleg av abonnentar for å ha tilgang til vass og/eller avløpstenestene i heradet. Årsgebyret er samansett av abonnementsgebyr og forbruksgebyr.

##### – *Abonnementsgebyr:*

Den faste delen av årsgebyret. Det skal betalast abonnementsgebyr for kvar bueining for dei som er tilknytt kommunalt vass- og avløpsnett.

##### – *Forbruksgebyr:*

Den variable delen av årsgebyret som blir betalt etter forbruk (målt eller stipulert).

- *Bruksareal (BRA) etter NS 3940 (forenkla):*  
Forenkla kan ein seia at bruksareal omfattar:
  - Arealet innanfor dei omslutta veggane i bustaden og
  - Del av fellesareal som høyrer til bustaden, men som ligg utanfor dei omslutta veggane i bustaden. For detaljar, sjå Norsk Standard 3940.
 Garasjeareal tilknytta bueining vert ikkje rekna med i gebyrpliktig areal.
- *Bruksendring:*  
Med endring i bruken av eigedomen meiner ein her endring mellom ulike kategoriar, som til dømes bustad, fritidsbustad/hytte og nærings-/offentleg verksemd.
- *Eingongsgebyr for tilknytning:*  
Eingongsgebyr for etablering av abonnement på vass- og/eller avløpstenester.
- *Fritidsbustad/hytte:*  
Bygning(ar) regulert/godkjend til fritidsbustad/hytte.
- *Gebyrregulativet:*  
Gebyrregulativet er namnet på lokal forskrift om dei kommunale gebyra i heradet. Storleiken på dei kommunale gebyra går fram av gebyrregulativet.  
Satsane i gebyrregulativet blir oppdatert årleg gjennom vedtak i heradstyret, som hovudregel i samband med årsbudsjettet om hausten.
- *Næringsverksemd:*  
Forretningsverksemd.
- *Offentleg verksemd:*  
Verksemd driven av stat, fylkeskommune eller kommune.
- *Stipulert forbruk:*  
Stipulert forbruk er forventa forbruk hjå ein abonnent fastsett på grunnlag av bygningsarealet.

## II. Vass- og avløpsgebyr

### § 4. Gebyrtypar

Følgjande gebyrtypar gjeld for både vass- og avløpstenester:

1. Eingongsgebyr for tilknytning
2. Årsgebyr (abonnementsgebyr og forbruksgebyr)
3. Gebyr for mellombels tilknytning.

### § 5. Eingongsgebyr for tilknytning

Eingongsgebyret blir betalt for eigedom der det står bygg, eller ved fyrstegongsoppføring av bygg på eigedom, som blir tilknytt offentleg vass- og/eller avløpsnett.

Eingongsgebyret skal vera likt for alle abonnentar og skal betalast før tilknytning skjer. Heradet kan fastsetja avvikande eingongsgebyr for tilknytning dersom det blir ekstra høge eller låge kostnader ved etablering av tenesta. Storleiken på gebyret går fram av vedtatt budsjett. Dato for godkjend «søknad om sanitærabonnement» er grunnlag for fastsetjing av tilknytingsgebyr jf. § 11.

### § 6. Årsgebyr

Årsgebyret for vass- og/eller avløpstenester skal betalast for eigedomar som er tilknytt kommunalt leidningsnett. Årsgebyret er samansett av to delar:

1. Abonnementsgebyr
2. Forbruksgebyr

Årsgebyret skal reknast frå og med månaden etter at eigedomen/bygningen er tilknytt kommunalt leidningsnett. Forbruksgebyr for abonnentar som har vassmålar startar frå tidspunkt vassmålaren vert montert. Gebyra vert fastsett på grunnlag av sjølvkostprinsippet. Gebyrinntektene skal ikkje overstige kommunen sine utgifter innan dei ulike tenestene.

#### Abonnementsgebyr

Abonnementsgebyr vert differensiert etter brukarkategori. Alle abonnentar i ein brukarkategori betaler ein like stor fast sum, som går fram av vedtatt budsjett. Det skal betalast eitt abonnementgebyr pr. bueining.

Abonnementsgebyr for næring skal betalast av institusjonar, hotell, kafear, blokker, næringsbygg, seksjonerte husvære og kontor, og liknande.

Abonnementsgebyr for bustad skal betalast av andre abonnentar (same pris for bustader og fritidshus).

#### Forbruksgebyr

Forbruksgebyr vert betalt etter bestemt forbruk og pris pr. m<sup>3</sup>.

Forbruket vert enten stipulert på utrekning av bruksareal i samsvar med NS 3940, eller etter faktisk (målt med installert vassmålar) vassforbruk.

Omrekningsfaktor for stipulert forbruk [m<sup>3</sup>/m<sup>2</sup>] er 1,5. Stipulert forbruk vert rekna i intervall på 50 m<sup>2</sup> frå 100 m<sup>2</sup> til 650 m<sup>2</sup>. For ein bustad under 99,99 m<sup>2</sup> vert forbruket rekna til 75 m<sup>3</sup>. For ein bustad på mellom 100 m<sup>2</sup> og 149,9 m<sup>2</sup> er stipulert forbruk: 100 m<sup>2</sup> \* 1,5 = 150 m<sup>3</sup>. Se tabellen nedanfor.

	<i>Storleik av bruksareal</i>	<i>Stipulert forbruk for bustader</i>
Arealklasse 1	0 – <100 m <sup>2</sup>	75 m <sup>3</sup>
Arealklasse 2	100 – <150 m <sup>2</sup>	150 m <sup>3</sup>
Arealklasse 3	150 – <200 m <sup>2</sup>	225 m <sup>3</sup>
Arealklasse 4	200 – <250 m <sup>2</sup>	300 m <sup>3</sup>
Arealklasse 5	250 – <300 m <sup>2</sup>	375 m <sup>3</sup>
Arealklasse 6	300 – <350 m <sup>2</sup>	450 m <sup>3</sup>
Arealklasse 7	350 – <400 m <sup>2</sup>	525 m <sup>3</sup>
Arealklasse 8	400 – <450 m <sup>2</sup>	600 m <sup>3</sup>
Arealklasse 9	450 – <500 m <sup>2</sup>	675 m <sup>3</sup>
Arealklasse 10	500 – <550 m <sup>2</sup>	750 m <sup>3</sup>
Arealklasse 11	550 – <600 m <sup>2</sup>	825 m <sup>3</sup>
Arealklasse 12	600 – <650 m <sup>2</sup>	900 m <sup>3</sup>

For fritidshusabonnentar vert stipulert forbruk sett til 50 % av forbruk for bustader.

Fleirmannbustad skal plasserast som vanleg bustad.

For nærings eigedomar (institusjonar, hotell, kafear, blokker, næringsbygg, seksjonerte husvære og kontor) med bruksareal mindre enn 250 m<sup>2</sup> vert stipulert forbruk sett til 150 % av forbruk for bustader.

For industribygg og lagerbygg m/ kjøken, bad og toalett og opphaldsrom på inntil 70 m<sup>2</sup>, skal abonnementet plasserast i Arealklasse 4.

For driftsbygning (fjøs) m/mjølkerom, bad og toalett inntil 50 m<sup>2</sup>, skal abonnementet plasserast i Arealklasse 1.

Spesielle bygningar som kyrkje, ungdomshus og tilsvarende hus med liten og sporadisk bruk skal plasserast i Arealklasse 1.

For alle abonnentar gjeld at avløpsmengd blir rekna lik vassmengda, sjå likevel § 8. Om forskrifta ikkje krev installering av vassmålar, kan både heradet og abonnenten krevja slik installasjon og at forbruksgebyret blir fastsett ut frå målt forbruk.

#### § 7. *Vassmålar*

Eigar av bustadeigedom kan velja om han vil betala forbruksgebyr for vatn og avløp etter målt vassforbruk med vassmålar eller etter forbruk i høve til arealstorleik. Vassforbruket er grunnlag for vass- og avløpsgebyret.

Nærings eigedomar (institusjonar, hotell, kafear, blokker, næringsbygg, seksjonerte husvære og kontor) med bruksareal lik og over 250 m<sup>2</sup> og eigedomar med bruksareal lik og over 650 m<sup>2</sup> skal ha installert vassmålar.

#### *Kjøp og installasjon av vassmålar*

Abonnenten syter for kjøp og montering av vassmålar på eigen kostnad. Installasjon av vassmålar skal utførast av autorisert røyrleggjar i samsvar med det reglementet som gjeld til ei kvar tid.

#### *Avlesing*

Avlesing vert føreteke ein gong kvart år (kring årsskiftet). Abonnenten føreteke avlesing og innmelding innan ein frist som heradet fastset. Dersom avlesinga av vassmålar ikkje vert utført til fastsett tid eller dersom data ikkje vert meldt inn til heradet, vert årsforbruket stipulert. For manglande avlesingsdata ved årsskiftet vert eigedomen fakturert for eit gebyr på kr 100.

#### *Kontroll*

Heradet skal ha tilgang til vassmålaren for inspeksjon og kontrollavlesing til varsla dato og tid. Vassmålaren må plasserast slik at den er lett tilgjengeleg. Heradet kan til kvart tid foreta kontroll av vassmålaren som er i bruk. Viser kontrollen ei feilavlesing på meir enn 5 %, vert det føreteke justering av årsgebyret. Eventuell utskifting av målar skjer på eigaren sin kostnad.

Dersom det ikkje let seg gjera å berekna feilmålte mengder nøyaktig utan at dette medfører store kostnader, vert gebyret justert for den perioden det er tvil om etter gjennomsnittet av næraste avlesingsperiode før feilen vart påvist, og/eller etter at målar er utbetra.

Vassmålaren skal elles kontrollerast kvart 5. år og skiftast ut kvart 10. år. Abonnenten tek sjølv desse kostnadene.

#### *Fleire tilknytingar*

Kvar eigedom skal normalt berre ha ei tilknyting. I dei tilfelle ein eigedom har fleire tilknytingar, skal det installerast ein målar for kvar tilknyting. Eventuelle interne målarar vedkjem ikkje heradet.

#### *Anna*

Når vassmålar er montert, kan han ikkje fjernast utan at heradet samtykkjer. Dersom vassmålar ikkje kan plasserast frostsikkert, skal gebyret baserast på stipulert forbruk etter vedtekne reglar. Vert ein målar borte eller skadd, skal abonnenten straks melda dette til heradet. Plomberte målarar kan berre opnast av heradet sitt personell eller under oppsyn av heradet. Er ei plombe brote, vert vassforbruket for vedkomande termin fastsett til stipulert forbruk multiplisert med fire.

Eigedomar som er tilknytt kommunalt avløp men har privat vatn, betalar årsgebyr for avløp etter stipulert forbruk (areal) eller faktisk målt forbruk med vassmålar. Ved målt forbruk må abonnenten montere vassmålar på eige vasskjelde, som grunnlag for forbruksgebyret avløp.

#### § 8. *Avvik i årsgebyret*

Dersom avløpsmengda frå ein abonnent er vesentleg større eller mindre enn det målte vassforbruket, kan forbruksgebyret for avløp bli basert på målt eller stipulert/utrekna avløpsmengd (utslepp). For industri, offentleg, jordbruksverksemd og anna verksemd som har særleg stort eller lite vassforbruk og/eller kloakkmengd, eller som har kloakkvatn som i samansetning skil seg ut frå vanleg hushaldskloakk, kan årsgebyret verta fastsett ved avtale. Dersom avtale ikkje kjem i stand, vert storleiken på avgifta fastsett av heradet.

Formannskapet skal handsama søknadar om redusert vass- og avløpsgebyr. Avtale om målt forbruk (med vassmålar) der ein får %-reduksjon, eller stipulert forbruk til  $X \text{ m}^3$  pr. år. I normale tilfellet er det ikkje aktuelt å gje redusert vass- og avløpsgebyr.

Likskapsprinsippet til liknande eigedomar må takast omsyn til.

Restriksjonar for vassforbruk eller kortare avbrot i leveranse eller mottak av avløp gir ikkje grunnlag for reduksjon i gebyra.

#### § 9. *Mellombels tilknytning*

Med mellombels tilknytning meiner ein bygg/anlegg som har innlagt vatn, men der bygget/anlegget ikkje er i permanent bruk, og/eller berre skal brukast i ein avgrensa periode. Eit døme på slikt anlegg er anleggsbrakker. Eigiar/festar av eigedomen skal betala abonnementsgebyr og forbruksgebyr etter gjeldande reglar for næringsverksemd, med avrekning i samsvar med den tida tilknyttinga er operativ.

Ein skal ikkje betale eingongsgebyr for tilknytning, men alle kostnader ved tilknytning og fråkopling blir belasta eigar/festar av eigedomen.

Mellombels tilknytning gjeld for opp til eitt år, med høve til å søkje om vidareføring.

#### § 10. *Pålegg om utbetring*

Heradet kan gje abonnenten eit pålegg om utbetring av eigne avløpsanlegg innan ein gjeven frist, jf. forureiningslova § 7. Etter forureiningslova § 73 kan ein gje forureiningsgebyr om forholdet ikkje er utbetra når fristen har gått ut. Om den ansvarlege ikkje etterkjem pålegget kan kommunen sørgja for iverksetjing av tiltaka, jf. forureiningslova § 74.

Private stikkleidningar frå heradet sine hovudleidningar er abonnenten sitt ansvar. Abonnenten plikter å utbetre feil, manglar, lekkasjar på eigne stikkleidningar.

Heradet kan fastsette tvangsmulkt jf. plan- og bygningslova § 32–5.

Heradet kan oppmoda abonnenten å utbetra eigne drikkevassanlegg innan ein fastsett frist som grunnlag for å fastsetja vassforbruket. Om tilhøvet ikkje er utbetra når fristen har gått ut, vert årsforbruket fastsett av heradet.

#### § 11. *Innbetaling av vass- og avløpsgebyr*

Jf. § 15 er abonnenten ansvarleg for betaling av gebyra. Gebyra vert fordelt slik:

- over 2 terminar pr. år for abonnentar som har installert vassmålar
- over 3 terminar pr. år for abonnentar med stipulert vassforbruk.

Gebyr for mellombels tilknytning og tilleggsgebyr blir fakturert særskilt.

Eigedomar som ynskjer å knyte seg til heradet sitt vass- og/eller avløpsnett, skal senda søknad om dette. Dato for godkjend «søknad om santiærabonnement» er grunnlag for innkrevjing og fastsetjing av eingongsgebyr for tilknytning.

Eingongsgebyret må vera innbetalt før tilknytning skjer.

Avlesing av målt vassforbruk blir gjort ein gong i året, kring årsskiftet.

Forbruksgebyret blir betalt à konto fordelt over 2 terminar basert på forbruket for fjoråret. Avrekning skjer i som hovudregel på 1. termin (faktura) året etter. Dersom vassforbruket til abonnenten har endra seg vesentleg frå siste målaravlesing, kan heradet endra à konto beløpet.

Etter søknad kan heradet gje fritak for årsgebyret når gebyrpliktig bygning fysisk vert kopla frå vassnettet. Ved innvilga søknad om fritak opphøyrer abonnementet når dokumentasjon er motteke om at vassinntaket er plombert. Når bygning er tilknytta kommunalt vass- og avløpsnett vert det som regel ikkje gjeve fritak då ein stor del av kostnadane ligg i å etablere og drifte leidningsnettet fram til brukarane.

Dokumentasjon frå røyrlaggjar på at vassinntaket er plombert er grunnlag for fritak.

Ny tilknytning av eigedomen krev ikkje ny betaling av eingongsgebyr for tilknytning.

Kostnader ved fråkopling og ny tilknytning skal dekkjast fullt ut av abonnenten.

Arbeidet skal utførast etter tilvising frå heradet.

### III. *Septiktankavgift*

#### § 12. *Tvungen slamtøming*

Ulvik herad gjennomfører tvungen slamtøming for bustader kvart partalsår og for fritidsbustader kvart fjerde år (2016, 2020 osv.). Gebyret vert fordelt på kvar termin kvart år. Storleik av gebyrane går fram av tankstorleik, tømefrekvens og vedtatt budsjett.

Heradet si plikt til å tøma septiktankar/slamavskiljarar er avgrensa til anlegg som er tilgjengeleg med vanleg tømestyr. Ved vanskeleg tilkomst må abonnenten ordne tøming direkte med tømefirma. Dette vil vere i tilfelle der det er sær sarskeleg veg fram til septiktank, som gjer at tømefirma må ha ekstra mannskap/utstyr for å få utført tøming. Dersom det er søppel i tanken (våtserviettar o.a) kan abonnenten risikera ekstra rekning frå tømefirma på grunn av større kostnader for å tøma tanken. Huseigar får varsel frå tømefirma, og må klargjere tanken for tøming. Dersom tanken ikkje er avgravd og tømefirma har vore på staden, vert det dette rekna som utført arbeid, og huseigar må betala slamavgifta.

Dersom huseigar treng ekstra tøming, må dei kontakta tømefirma og betala direkte til dei. Huseigar må likevel vere med på den faste tøminga til kommunen. Dersom ein treng ekstra tøming same året som det er fast kommunal tøming, må huseigar betala for tøminga til heradet, men får òg ekstra rekning frå tømefirma på det ekstra oppmøtet og kjøring.

#### § 13. *Endring av bygningsstatus*

Matrikkelen er det offisielle eigedomsregisteret med oversikt over eigedomar, tinglyste eigarar, bygningar etc. Heradet er pliktig til å føra alle opplysningar om bygningar i matrikkelen jf. matrikkellova § 26. Eigarar av bustader som vert nytta som fritidshus, kan krevje å få endra bygningsstatus i matrikkelen, utan å søkja om bruksendring etter plan- og bygningslova. Endring av bygningstype får innverknad på kommunale gebyr i samsvar med gebyrregulativet. Dersom eigar ynsker å endre frå bygningstypen «bustad nytta som fritidsbustad» tilbake til bustad igjen, må eigar fremma krav om dette til heradet. Heller ikkje her trer plan- og bygningslova inn.

#### § 14. *Søknad om fritak*

Etter skriftleg søknad frå abonnent, med dokumentasjon, kan heradet gje fritak for gebyr når vassinntaket til gebyrpliktig bygning vert fråkopla. Som eit unntak til denne regelen, kan heradet fritta for gebyr dersom tanken er fråkopla. Dokumentasjon i dette tilfelle kan vere skriftleg uttale frå autorisert røyrlaggjar, fråsegn frå privat vassverk, foto på at tank er fråkopla eller liknande. Ved ev. innvilga søknad gjev heradet tømefirma melding. Huseigar er pliktig til å melde frå om fritaksgrunnen opphøyrer. Dersom hus vert teke i bruk igjen og/eller vatn tilkopla skal abonnenten gje skriftleg melding om dette til heradet.

### *IV. Avsluttande føresegner*

#### § 15. *Innkrevjing av gebyr*

Forfalle krav på årsgebyr er sikra med pant i eigedomen etter lov om pant § 6–1. Ved eigarskifte vert ubetalte faktura overført til ny eigar. Faktura vert ikkje delt opp mellom kjøpar og seljar. Dersom eigarskifte er midt i ein termin, må kjøpar og seljar ordne opp seg i mellom.

Tinglyst eigar er juridisk ansvarleg for kommunale krav på eigedomen, og er rekningsmottakar.

Gebyra kan krevjast inn av heradet etter reglar for innkrevjing av skatt. I utgangspunktet er det ein faktura pr. eigedom. Kommunale gebyr vert regulert etter bygningsstatus i eigedomsregisteret/ matrikkelen.

Eigar er ansvarleg for at heradet til ei kvar tid har dei riktige opplysningar om eigedom/abonnement. Dersom abonnenten gjev feil opplysningar eller ikkje oppfyller opplysningsplikten, kan Ulvik herad foreta ei avrekning 3 år tilbake i tid jf. foreldelseslova § 2. Dersom fritak vert innvilga på grunnlag av ukorrekte eller manglande opplysningar frå abonnent, vil Ulvik herad etterfakturere frå fritaksdato. Dersom vilkåra for fritak ikkje lenger er tilstade pliktar eigar å gje heradet melding. Fritak vil gjelde frå påfølgande termin etter at søknaden er innvilga. Ved endring av antall bueningar vert kommunale gebyr regulert frå neste termin.

#### § 16. *Vedtaksmynd*

Vedtak etter denne forskrifta blir fatta av rådmannen eller den han peikar ut mellom tilsette i Ulvik herad.

#### § 17. *Klage*

Avgjersle etter forskrifta som er einskildvedtak følgjer kap. IV–VI i forvaltningslova, og kan påklagast. Klagen blir send til den instansen som har fatta vedtaket.

Vedtak om storleiken på gebyra er forskrift og skal vedtakast av heradstyret, jf. kap. VII i forvaltningslova. Det er ikkje høve til å klaga på heradstyret sitt lovlege vedtak om gebyrregulativet. Det er berre enkeltvedtak som kan påklagast.

Klage på gebyr utset ikkje betalingsfrist.

#### § 18. *Iverksetjing*

Forskrifta trer i kraft 1. januar 2017.

## **7. des. Nr. 1516 2016**

### **Forskrift for eiendomsskatt, Oslo kommune, Oslo**

**Hjemmel:** Fatsatt av Oslo Bystyre 7. desember 2016 med hjemmel i lov 6. juni 1975 nr. 29 om eigedomsskatt til kommunane (eigedomsskattelova). Kunngjort 15. desember 2016 kl. 14.30.

For eiendomsskatteåret 2017 gjelder følgende:

**§ 1.** Eiendomsskatt skrives ut på faste eiendommer i Oslo kommune jf. eiendomsskatteoven § 3 bokstav a.

- § 2. Alminnelig skattesats settes til 2 promille, jf. eiendomsskatteloven § 10 og § 11 første ledd.
- § 3. Skattesatsen for boligdelen i eiendom med selvstendige boenheter settes til 3 promille jf. eiendomsskatteloven § 12 bokstav a.
- § 4. Eiendomsskattegrunnlaget for boliger fastsettes på grunnlag av skattemessige formuesverdier der slike er tilgjengelige, jf. eiendomsskatteloven § 8 C–1. Eiendomsskattegrunnlag for øvrige eiendommer fastsettes etter bestemmelsene i eiendomsskatteloven § 8 A og § 8 B.
- § 5. Bystyret fastsetter et bunnfradrag på inntil kr 4 000 000 for alle selvstendige boenheter i faste eiendommer som ikke benyttes i næringsvirksomhet, jf. eiendomsskatteloven § 11 annet ledd. Som selvstendig boenhet som har krav på bunnfradrag anses:
- 1) Bolig som er godkjent av plan- og bygningsmyndighetene som selvstendig boenhet etter gjeldende regelverk på godkjenningstidspunktet.
  - 2) Alle fritidsboliger.
  - 3) Hver enkelt leilighet/boenhet i boligsammenslutninger som boligsameier, boligselskap, borettslag, eierseksjonssameier mv.
  - 4) Andre boenheter som:
    - a. er fysisk adskilt fra øvrig boareal i eksisterende bolig,
    - b. er godkjent til varig opphold,
    - c. har egen separat inngang fra ytre rom og
    - d. har alle hovedfunksjoner (stue, kjøkken, soverom (soveplass), bad og wc) for en bolig.
- § 6. Bystyret vedtar følgende fritak for eiendomsskatt, jf. eiendomsskatteloven § 7:
- i. Nærmere angitte eiendommer eid av stiftelser eller institusjoner som tar sikte på å gagne en kommune, et fylke eller staten jf. eiendomsskatteloven § 7 bokstav a. Bystyret vil angi de enkelte eiendommene som fritas i eget vedtak. Fritak er særlig aktuelt innen kategoriene:
    - a. Idrettsanlegg og eiendom som benyttes til idrett
    - b. Sykehjem
    - c. Barnehager
    - d. Sykehus
    - e. Skoler
    - f. Studentboliger eid av Studentsamskipnaden i Oslo og Akershus og andre som driver tilsvarende ikke kommersiell utleie av studentboligerså langt eiendommene ikke benyttes til kommersiell aktivitet og eies av en ikke kommersiell aktør.
  - ii. Nærmere angitte eiendommer med bygninger av historisk verdi fritas for eiendomsskatt, jf. eiendomsskatteloven § 7 bokstav b. Med bygning av historisk verdi menes bygninger som er automatisk fredet eller fredet ved enkeltvedtak etter kulturminneloven. Bystyret vil angi de enkelte eiendommene som fritas i eget vedtak.
- § 7. Bystyret vedtar egne regler for saksbehandlingen i de sakkyndige takstnemndene og den sakkyndige klagenemnden, jf. vedlegg til Sak 1/2017.
- § 8. Bystyrets kompetanse i alle saker hvor eiendomsskatteloven har lagt kompetansen til formannskapet, delegeres til byrådet.
- § 9. Eiendomsskattekrav forfaller i 2017 til betaling i fire like store terminer, jf. eiendomsskatteloven § 25.

## 8. des. Nr. 1517 2016

### Forskrift om vass- og avløpsgebyr, Nissedal kommune, Telemark

**Heimel:** Fastsett av Nissedal kommunestyre 8. desember 2016 med heimel i lov 16. mars 2012 nr. 12 om kommunale vass- og avløpsanlegg § 5 og forskrift 1. juni 2004 nr. 931 om begrensning av forurensning (forurensningsforskriften) del 4. Kunngjort 15. desember 2016 kl. 14.30.

#### Kapittel 1. Generelle regler

Kommunen sine abonnentar betalar for vass- og avlaupstenester levert av kommunen. Tilhøve mellom abonnenten og kommunen vert regulert av lover og forskrifter samt av lokale forskrifter reglement og regulativ.

Sentrale regler når det gjeld vass- og avløpsgebyr er følgjande:

1. Lov 16. mars 2012 nr. 12 om kommunale vass- og avløpsanlegg.
2. Forskrift 1. juni 2004 nr. 931 om begrensning av forurensning (forurensningsforskriften) del 4A, kap. 16, om kommunale vass- og avløpsgebyr.
3. Forskrift om vass- og avløpsgebyr i Nissedal kommune (dette dokumentet).
4. Andre dokument:
  - a. Gebyrregulativ for det enkelte år.
  - b. Standard abonnementsvilkår for vass- og avløpsstenester (Tekniske og Administrative) vedteke av kommunestyret 18. november 2010 i sak 83/10.

**§ 1. Forskrifta sitt føremål**

Forskrifta gjev reglar om berekning og innbetaling av dei gebyra abonnenten skal betale for dei vass- og avløpstenester som kommunen leverer.

**§ 2. Forskrifta sitt verkeområde**

Forskrifta gjeld alle kommunen sine abonnentar, sjå definisjonar i § 3.

**§ 3. Definisjonar:****Abonnet:**

Eigar/festar av eigedom som er registrert i Matrikkelen med eige gards- og bruksnummer, eller eige festenummer eller seksjonsnummer (under felles gards- og bruksnummer), som er tilknytt kommunal vass- og/eller avlaupsleidning, direkte eller gjennom felles stikkleidning.

Eigar/festar av eigedom, som kommunen i medhald av plan- og bygningslova § 27–1, § 27–2 og § 31 har kravd tilknytt kommunal vass- og/eller avlaupsleidning.

**Abonnementsgebyr:**

Årsgebyret sin faste del, som skal dekke ein del av kommunen sine faste kostnader for vass- og/eller avlaupstenester.

**Bruksareal**

Bruksarealet (BRA) for ein bygning er registrert i Matrikkelen, og bereknast med utgangspunkt i NS 3940. For detaljar, sjå NS 3940.

**Bruksendring:**

Med bruksendring meinast her endring mellom ulike bygningstypar i høve til inndeling i Matrikkelen, som til dømes bustad, fritidsbustad/hytte og nærings-/offentleg verksemd.

**Eingongsgebyr for tilknytning:**

Eingongsgebyr for etablering av abonnement for vass- og/eller avlaupstenester.

**Privat stikkleidning:**

Privat leidning eigd av ein eller fleire av abonnentar som er tilknytt til det kommunale leidningsnett.

**Forbruksgebyr:**

Årsgebyret sin variable del som bereknast etter forbruk (målt eller stipulert).

**Bustad:**

Bygning som er registrert som permanent bustad i Matrikkelen (bygningstype 111–159).

**Fritidsbustad:**

Bygning som er registrert som fritidsbustad i Matrikkelen (bygningstype 161–163).

**Anneks:**

Anneks er frittliggande bygg berekna for overnatting og er ingen sjølvstendig bueining for varig opphald (bygningstype 181–183).

**Bustadeining:**

Bustad eller fritidsbustad med eit eller fleire rom og med separat inngang, samt eige bad/WC og kjøkkendel. Ein bygning kan innehalde fleire bustadeiningar.

**Gebyrregulativ:**

Kommunen sin gjeldande prisoversikt for vass- og avlaupsgebyr. Satsane i gebyrregulativet oppdaterast årleg gjennom vedtak i kommunestyret.

**Næringsverksemd:**

Ervervsmessig verksemd, eigedomar som ikkje hovudsakeleg vert nytta til bustadføremål.

**Offentleg verksemd:**

Verksemd driven av stat, fylkeskommune eller kommune.

**Stipulera forbruk:**

Berekna forbruk dersom reelt forbruk ikkje kan målast med vassmål.

**Årsgebyr:**

Det samla gebyret som bereknast årleg for kommunen sine vass- og avlaupstenester. Årsgebyret inneheld abonnementsgebyr og forbruksgebyr.

## Kapittel 2. Vass- og avløpsgebyr

### § 4. Gebyrtypar

- 4.1 Følgjande gebyrtypar gjeld for vass- og avløpstenester:
- Eingongsgebyr for tilknytning
  - Årsgebyr (abonnementsgebyr og forbruksgebyr)
  - Gebyr for midlertidig tilknytning.
- 4.2 Vass- og avløpsgebyra differensierast etter følgjande bygningstyper:
- Fritidsbustader
  - Bustader
  - Næringsverksemd og offentleg verksemd.

### § 5. Eingongsgebyr for tilknytning:

- 5.1 Eingongsgebyr vert kravd per bygning som vert tilknytt kommunalt vass- og/eller avlaupsnett. Ein bygning kan ha fleire bustadeiningar. Ved fleire bustadeiningar i same bygning, vert eingongsgebyret rekna til 50 % av gjeldande sats for kvar bustadeining.
- I kombinera bygg skal det betalast eingongsgebyr per bustadeining og per næringseining.
- Garasje, uthus, anneks (Matrikkelkode 181–182), kan knytast til eksisterande abonnement dersom bygningen er godkjent for dette og forbruket vert registrera med felles vassmålar.
- 5.2 Eingongsgebyret vert fastsett i høve til type bygning. Storleiken på eingongsgebyret vert fastsett i gebyrregulativet. Det kan fastsettast høgare eingongsgebyr for eit definert geografisk område i kommunen.

For fritidsbustader gjeld følgjande:

- Der det ligg føre utbyggingsavtale eller anleggsbidragsavtale der utbygger gjev bidrag til, kan det avtalast låg sats for eingongsgebyr.
  - For eksisterande fritidsbustader eller tomter som endrast frå låg til høg sanitær standard, gjeld det at desse skal dokumentere rett til å nytte eventuell privat stikkleidning, samt om bustad/tomt er omfatta av anleggsbidragsavtale eller utbyggingsavtale.
  - For alle andre tilknytningar til offentleg vass- og avlaupsnett, skal høg sats for tilknytning nyttast.
- 5.3 Kommunen kan fastsette avvikande eingongsgebyr for tilknytning når tilknytninga krev ekstra høge eller låge kostnader, eller når vassforbruk og/eller kloakkmengd er særleg liten eller særleg stor.
- 5.4 Eingongsgebyr krevjast ved godkjent byggeløyve eller når bustaden er kravd tilknytt.

### § 6. Årsgebyr:

- 6.1 Årsgebyr for vass- og/eller avlaupstenester krevjast av alle abonnentar og består av to delar: Abonnementsgebyr og Forbruksgebyr.
- 6.2 Samla abonnementsgebyr for kommunale vass- og avlaupstenester skal dekke kommunen sine forventede faste kostnader knytt til høvesvis vass- og avlaupstenester. Alle andre kostnader ved desse tenestene dekkast inn gjennom forbruksgebyret.
- 6.3 Storleiken på abonnementsgebyr og forbruksgebyr fastsettast årleg av kommunestyret og kjem fram av gebyrregulativet.
- 6.4 Årsgebyr for fritidsbustad tilknytt felles vasspost settast til ¼ av abonnementsgebyr og berekna forbruksgebyr for vatn.

### § 7. Abonnementsgebyr:

- 7.1 Abonnementsgebyret differensierast etter bygningstype. Alle abonnentar i ei bygningstype betalar eit like stort fast beløp som kjem fram av gebyrregulativet.
- 7.2 Abonnementsgebyr betalast pr. bygning eller pr. bustadeining i seksjonert bygning tilknytt kommunalt vatn og/eller avløp. Ein bygning kan fleire bustadeiningar. Ved fleire bustadeiningar i bygg som ikkje er seksjonert, vert abonnementsavgifta rekna til 50 % av gjeldande sats for kvar bustadeining.
- 7.3 Abonnementsgebyr krevjast frå dato for godkjent løyve eller etter dato når bustaden er kravd tilknytt.

### § 8. Forbruksgebyr:

- 8.1 Bustader kan velja mellom å betalar forbruksgebyr etter måling eller etter berekna forbruk. Ved måling skal forbruket målast med godkjent vassmålar.
- Fritidsbustader betalar forbruksgebyr etter måling. Forbruket skal målast med vassmålar.
- Næringsverksemd betalar forbruksgebyr etter måling. Forbruket skal målast med vassmålar.
- Abonnentar som har installert vassmålar, kan ikkje seinare krevje abonnementet endra til betaling etter berekna forbruk.
- 8.2 For alle abonnentar gjeld det at avlaupsmengde reknast lik vassmengd, sjå og § 10.
- 8.3 Om forskrifta ikkje krev installering av vassmålar kan både kommunen og abonnenten krevje at forbruksgebyret fastsettast ut frå målt forbruk.
- 8.4 Forbruksgebyr betalast frå når bygningen vert teken i bruk.

### § 9. Vassmålar

- 9.1 Det skal installerast vassmålar i alle nye bygningar som vert tilknytt vass- og/eller avlaupsnett.



For å redusere lekkasjar på leidningsnettet, kan kommunen også krevje installering av vassmålar i alle eksisterande bygg tilknytt det kommunale vass- og/eller avløpssystemet.

Godkjent rørleggar skal installere målar i samsvar med dei til ei kvar tid gjeldande reglar. Etter montasje skal vassmålar plomberast av kommunen eller av rørleggaren. Tilbakemelding om installert vassmålar, og/eller utskifting av vassmålar, sendast kommunen på eige skjema.

Avlesing av vassmålar vert gjort ein gong kvart år. Abonnten les av og melder dette skriftleg innan fastsett frist. Dersom vassmålar ikkje vert lest av innan fristen, eller dersom data ikkje vert innmeldt til kommunen, vert årsforbruk stipulera.

Kommunen kan til ei kvar tid kontrollere vassmålarar som er i bruk. Viser kontrollen ein feil ved målar, vil det bli gjort pålegg om utskifting av målar. Er ei plombering brote, vert vassforbruket for terminen sett til stipulert forbruk gonger 4.

For andre reglar om installasjon, bruk og leige av vassmålar: sjå «*Standard abonnementsreglement for vann og avløp*»

9.2 Kostnader ved innkjøp, installasjon, drift, avlesing m.m. dekkast av abonnenten.

#### § 10. Avvik i årsgebyret

10.1 Dersom avløpsmengda frå næringsverksemd, offentlig verksemd eller idrettsforeiningar med eigne baneanlegg er vesentlig større eller mindre enn det målte vassforbruket, kan forbruksgebyret for avløp baserast på målt eller berekna avløpsmengde.

10.2 For næringsverksemd og offentlig verksemd, kor avløpsvatnet si samansetning avviker frå vanlig hushaldsavløp og verkar fordyrande på drift og vedlikehald av kommunen sine avløpsanlegg, kan det bereknast eit påslag på forbruksgebyret for avløp, basert på dei forventa ekstrautgiftene.

10.3 Restriksjonar for vassforbruk eller kortare avbrot i leveranse eller mottak av avløp, gjer ikkje grunnlag for reduksjon i gebyra.

10.4 Det skal inngåast eigen avtale med abonnentar som omhandlast av 10.1 og 10.2.

10.5 Jordbrukseigedommar der driftsbygningar er tilknytt kommunal vassforsyning må installere eigen vassmålar for driftsbygning. Gebyr for vatn til driftsbygning følgjer satsar for næringsverksemd.

10.6 Abonnentar med privat drikkevatt som er tilknytt offentleg avløp, betaler kommunale gebyr for avløpsvatnet etter målt vassmengd, eller berekna vassmengd ihht gebyrregulativet.

10.7 Abonnentar med privat avløpsløyving og offentleg tilknytt drikkevatt betaler berre kommunale vassavgifter. For private avløpsløyvingar gjeld egne forskrifter og gebyr.

#### § 11. Midlertidig tilknytning

11.1 Med midlertidig tilknytning meinast bygg/anlegg som har innlagt vatn og/eller avløp, men der bygget/anlegget ikkje er i permanent bruk, og/eller berre skal brukast ein avgrensa periode. Som eksempel på slikt anlegg er anleggsbrakker.

11.2 Eigiar/festar av eigedommen eller eigar av bygg som skal knytast til midlertidig, skal betale abonnementsgebyr og forbruksgebyr etter gjeldande reglar for næringsverksemd, med avrekning i høve til den tid tilknytninga er operativ. Størrelsen av gebyr for næringsverksemd kjem fram av gebyrregulativet.

11.3 Det skal ikkje krevjast eingongsgebyr for tilknytning, men alle kostnader ved tilknytning og fråkopling belastast av eigar/festar av eigedommen.

11.4 Midlertidig tilknytning gjeld opp til eit år, med høve til å søke om forlenging.

#### § 12. Pålegg om utbetring

12.1 Kommunen kan gje abonnenten eit pålegg om å utbetre eigen avløpsstikkledning innan angjeven frist, jf. forureiningslova § 7. Iht. forureiningslova § 73 kan det gjevast eit forureiningsgebyr om forholdet ikkje er utbetra når fristen er utgått. Dersom den ansvarlige ikkje etterkjem pålegget kan kommunen sørgje for iverksetting av tiltaka, jf. forureiningslova § 74.

12.2 Kommunen kan be abonnenten å utbetre feil på privat vassledning og vassinstallasjonar innan angjeven frist som grunnlag for å kunne fastsette vassforbruket. Dersom forholdet ikkje er utbetra når fristen er utgått, bereknast årsforbruket.

#### § 13. Innbetaling av gebyret

13.1 Abonnten står ansvarleg for betaling av gebyra. Ved forsinka innbetaling leggast det til morarenter etter morarentelova.

13.2 Gebyr for midlertidig tilknytning fakturerast særskilt.

13.5 Avlesing av målt vassforbruk gjerast ein gong pr. år.

Forbruksgebyret betalast a konto fordelt på minst 2 terminar basert på fjorårets forbruk. Avrekning skjer 1 gong i året.

13.6 Dersom abonnenten sitt vassforbruk har endra seg frå siste målaravlesing, kan kommunen endre a konto-beløpet.

13.7 Etter søknad kan kommunen gje fritak for årsgebyr når gebyrpliktig eigedom fysisk koplast frå kommunalt leidningsnett. Ved vedtak om fritak, opphøyrer abonnementet når melding om at anboringspunktet er plombera, er motteke. Også dersom abonnenten har vassmålar eller installerer vassmålar i samband med søknad om fritak, kan det gjevast fritak for årsgebyret. Føresetnaden er at målar lesast av og plomberast av godkjend rørleggar.

Ny tilknytning av eigedommen krev ikkje nytt eingongsgebyr for tilknytning. Kostnader ved fråkopling og ny tilknytning samt ved installering av vassmålar dekkast fullt ut av abonnenten. Arbeidet skal utførast etter kommunen sine krav.

### *Kapitel 3. Avsluttande reglar*

#### **§ 14. Innkrevjing av gebyr**

14.1 Forfalle krav på årsgebyr er sikra med pant i eigedommen etter lov om pant § 6–1. Gebyra kan krevjast inn av kommunen etter reglane for innkrevjing av skatt.

#### **§ 15. Vedtaksmynde**

15.1 Vedtak etter denne forskrift fattast av rådmannen eller den han gjev mynde.

#### **§ 16. Klage**

16.1 Avgjersler etter forskrifta som er enkeltvedtak, følger forvaltningslova, kap. IV–VI, og kan klagast på. Klaga sendast til den som har fatta vedtaket. Klaga skal behandlast i kommunen si klagenemnd. Vedtak i klagenemnda er endeleg.

16.2 Vedtak om gebyra sin storleik gjerast av kommunestyret, jf. forvaltningslova kap. VII.

#### **§ 17. Ikraftsetjing**

17.1 Forskrifta tek til å gjelde 1. januar 2017 og erstattar frå dette tidspunkt tidlegare forskrift om kommunale vass- og avløpsgebyr i Nissedal kommune.

#### **§ 18. Dispensasjon**

18.1 Det kan ved særskilte høve søkast om eit tidsgrensa fritak frå abonnementsgebyr, dette i høve kor utbyggingsfirma bygger for vidaresal.

## **8. des. Nr. 1518 2016**

### **Forskrift om endring i forskrift om lokalt inntak og formidling for videregående opplæring, Telemark fylkeskommune**

**Hjemmel:** Fastsatt av Telemark fylkesting 8. desember 2016 med hjemmel i forskrift 23. juni 2006 nr. 724 til opplæringsloven § 6–2 og § 6A–2, jf. lov 17. juli 1998 nr. 61 om grunnskolen og den vidaregåande opplæringa (opplæringslova). Kunngjort 15. desember 2016 kl. 14.30.

#### *I*

I forskrift 10. desember 2015 nr. 1490 blir det gjort følgende endring:

§ 19 skal lyde:

#### **§ 19. Inntakskrav til Vg1 Musikk, dans og drama og Idrettsfag og til Vg2 ambulansefag**

Ved inntak til Vg1 musikk kan skolen tildele inntil 50 prosent av plassene på grunnlag av inntaksprøve, i tillegg til poeng som er regnet ut på grunnlag av karakterer.

Ved inntak til Vg1 Dans og Vg1 Drama kan skolen tildele inntil 50 prosent av plassene på grunnlag av inntaksprøve, utenom poeng som er regnet ut på grunnlag av karakterer.

Ved inntak til Vg1 idrettsfag kan skolen tildele inntil 5 av plassene på grunnlag av inntaksprøve, utenom poeng som er regnet ut på grunnlag av karakterer.

Ved inntak til Vg2 ambulansefag tildeles alle skoleplasser på grunnlag av poeng og intervju. Inntaket skal ta hensyn til geografisk fordeling i fylket og skjer i nært samarbeid med ambulansetjenesten.

#### *II*

Endringen trer i kraft 1. januar 2017.

## **9. des. Nr. 1519 2016**

### **Forskrift om kommunalt gebyrregulativ, Modum kommune, Buskerud**

**Hjemmel:** Fastsatt av Modum kommunestyre 9. desember 2016 med hjemmel i lov 17. juni 2005 nr. 101 om eigedomsregistrering (matrikkellova), lov 23. mai 1997 nr. 31 om eierseksjoner (eierseksjonsloven) § 7, lov 27. juni 2008 nr. 71 om planlegging og byggesaksbehandling (plan- og bygningsloven), lov 13. mars 1981 nr. 6 om vern mot forurensinger og om avfall (forurensingsloven) § 26 og § 34, lov 16. mars 2012 nr. 12 om kommunale vass- og avløpsanlegg, lov 14. juni 2002 nr. 20 om vern mot brann, eksplosjon og ulykker med farlig stoff og om brannvesenets redningsoppgaver (brann- og eksplosjonsvernloven) og forskrift 17. desember 2015 nr. 1710 om brannforebygging, lov 10. februar 1967 om behandlingsmåten i forvaltningssaker (forvaltningsloven) § 27a og lov 12. mai 1995 nr. 23 om jord (jordlova). Kunngjort 15. desember 2016 kl. 14.30.

Modum kommune har vedtatt gebyrregulativ etter delingsloven, eierseksjonsloven, plan- og bygningsloven, forurensingsloven, vass- og kloakkavgiftsloven, brannvernloven med forskrifter og jordloven. Regulativet kan fås i sin

helhet ved henvendelse til Modum kommune, servicetorget, 3370 Vikersund, telefon 32 78 93 00 eller på kommunens hjemmeside på internett: [www.modum.kommune.no](http://www.modum.kommune.no) Det kan også leses her:



Gebyrregulativet trer i kraft 1. januar 2017. Samtidig oppheves forskrift 4. desember 2015 nr. 1429 om kommunalt gebyrregulativ, Modum kommune, Buskerud.

## 12. des. Nr. 1520 2016

### Forskrift om politivedtekt, Narvik kommune, Nordland

**Hjemmel:** Fastsatt av Narvik bystyre 3. mai 2016 med hjemmel i lov 4. august 1995 nr. 53 om politiet (politiloven) § 14. Stadfestet av Politidirektoratet 12. desember 2016 med noen endringer, jf. lov 4. august 1995 nr. 53 om politiet (politiloven) § 14 og delegeringsvedtak 16. november 2000 nr. 1151. Kunngjort 15. desember 2016 kl. 14.30.

#### Kapittel I. Alminnelige bestemmelser

##### § 1. Offentlig sted

Med offentlig sted forstås gate, vei, herunder fortau, sti, park, torg e.l., plass, bru, brygge, kai, strand, anlegg eller annet sted som er alminnelig beferdet eller bestemt for alminnelig ferdsel.

##### § 2. Fester, bruker, leier eller bestyrer av hus eller grunn

Plikter som er lagt på eier av hus eller grunn, hviler også på den som fester, bruker, leier eller bestyrer hus eller grunn.

#### Kapittel II. Orden på offentlig sted

##### § 3. Ro og orden på offentlig sted

På eller i umiddelbar nærhet av offentlig sted må ingen delta i oppløp, sammenstimling, støy eller bråk som forstyrrer den alminnelige orden eller ferdsel. Enhver som ferdes på eller i umiddelbar nærhet av offentlig sted plikter å overholde nattero etter kl. 23.00 og til kl. 06.00. Dette innebærer også et forbud mot støy og høyt musikkvolum.

Samles mange mennesker ved inngangen til forsamlingslokale, sports plass, utsalgssted, holdeplass e.l., skal de stille seg i kø og for øvrig rette seg etter de pålegg som politiet eller arrangøren gir for å opprettholde den alminnelige orden eller regulere ferdselen.

Ansvarlig for serveringsvirksomhet på eller i umiddelbar nærhet av offentlig sted skal påse at serveringsstedets gjester overholder pliktene i § 3 ved opphold i eller i umiddelbar nærhet av serveringslokalet, jf. alkoholloven.

I offentlige parker, grøntarealer og friområder er det forbudt å kjøre og parkere motorkjøretøyer med mindre noe annet fremgår av skiltingen på stedet. Det forutsettes at friområder som fremstår som allment tilgjengelig for motorkjøretøyer blir skiltet med forbudsskilt dersom det ikke skal være adgang til å kjøre eller parkere der.

I offentlige parker, grøntarealer, friområder, på eller ved veier eller plasser i eller i nærheten av tettbygd strøk er det forbudt å gjennomføre midlertidig bosted, camping eller overnatting, med mindre noe annet fremgår av skiltingen på stedet.

##### § 4. Sang og musikk, reklame m.m.

Den som på eller ut mot offentlig sted vil framføre sang eller musikk, stille til oppvisning eller framvisning eller gjøre bruk av høyttaler, må på forhånd sende melding til politiet.

Det samme gjelder den som på eller i nærheten av offentlig sted ønsker å dele ut eller spre opprop, annonser, reklame e.l., eller gjøre bruk av gående, kjørende eller flygende reklame, med unntak av politiske partiers utdeling av valgmateriell foran stortings- og kommunevalg.

##### § 5. Farlig eller skremmende virksomhet

På, utover eller i umiddelbar nærhet av offentlig sted er det forbudt:

1. å skyte med gevær eller annet skytevåpen eller med bue, e.l.,
2. å brenne av krutt, fyrverkeri eller eksplosive stoffer uten politiets tillatelse. Kravet om innhenting av politiets tillatelse til bruk av fyrverkeri gjelder ikke på nyttårsaften fra kl. 18.00 til 02.00. Unntaket gjelder kun bruk av lovlig fyrverkeri som er anskaffet fra handelslokale/salgssted med tillatelse fra brannvesenet.
3. å kaste eller slippe stein, snøball eller annet som kan være til skade eller ulempe for dem som ferdes der.

#### Kapittel III. Sikring av ferdselen

##### § 6. Hindringer

På eller ut over offentlig sted er det forbudt å sette eller henge noe som kan være til hinder eller ulempe for ferdselen, herunder containere, salgsboder, uregistrerte kjøretøyer, reklameskilt eller lignende.

Markiser, uthengsskilt eller lignende skal være anbragt så høyt at underkanten er minst 2,5 m over bakken, og slik at de ikke dekker for fri sikt til trafikklys, trafikkskilt eller annet varslingsanlegg.

**§ 7. Sport, lek**

Politiet kan forby aking og annen form for sport, lek eller spill på bestemt offentlig sted når dette er påkrevet av hensyn til ferdselen eller den alminnelige orden.

**§ 8. Avsperring av fortau mv.**

Er det påkrevet på grunn av byggearbeid e.l. at en gate, vei eller et annet offentlig sted blir helt eller delvis sperret for et begrenset tidsrom, må det på forhånd innhentes tillatelse fra politiet, som i tilfelle fastsetter nærmere vilkår.

**§ 9. Sprengningsarbeid**

Sprengningsarbeid på eller i umiddelbar nærhet av offentlig sted skal på forhånd meldes til politiet, som kan påby særskilte sikkerhetstiltak.

**§ 10. Diverse arbeid**

Oppføring, nedrivning eller reparasjon av bygning, graving eller annet arbeid på eller ut mot offentlig sted som kan medføre fare for ferdselen, skal på forhånd meldes til politiet. Politiet kan bestemme hvorledes arbeidsstedet skal holdes avsperrert og påby andre sikkerhetstiltak til vern for publikum.

**§ 11. Vedlikehold av bygning mv.**

Ved vedlikehold av bygninger mv. på eller ut mot offentlig sted plikter ansvarshavende for arbeidet å sette opp avvisere som gjør det tydelig at ferdselen er forbundet med fare eller ulempe, med mindre politiet har fastsatt andre sikkerhetstiltak. Avvisere settes opp slik at de også registreres av blinde og svaksynte.

**§ 12. Avvisere**

Eier av bygning eller grunn plikter å sikre at det ikke oppstår fare for at det faller snø eller is fra hustak ned mot offentlig sted.

Når snø eller is truer med å falle fra hustak mot offentlig sted, skal eieren straks sette opp avvisere som gjør det tydelig at ferdselen er forbundet med fare eller ulempe og snarest sørge for at taket blir ryddet.

**§ 13. Fjerning av sperrer**

Avsperring, avvisere, stiger e.l. fjernes når det arbeid som er nevnt i § 9, § 10 og § 11 er utført eller den fare eller ulempe som er nevnt i § 12 ikke lenger er til stede.

**§ 14. Ferdsel på islagt vann eller sjø**

Politiet kan forby eller gi regulerende bestemmelser for ferdselen på islagt vann eller sjø av sikkerhetsgrunner.

**Kapittel IV. Renhold på offentlig sted****§ 15. Fortau mv.**

Eier av hus eller grunn mot offentlig sted plikter å sørge for rengjøring av lys- og luftegraver i umiddelbar tilknytning til eiendommen.

Eier av hus eller grunn mot offentlig sted i tettbebygd strøk plikter å sørge for renhold av fortau og rennesten.

Renholdet skal utføres slik at det blir til minst mulig ulempe.

Kloakksluk må ved renhold ikke tilføres oppsop e.l.

**§ 16. Snøfall og takras**

Eier av hus eller grunn mot offentlig sted plikter etter takras å rydde fortauet utenfor eiendommen for snø og is. Eier av hus eller grunn mot offentlig sted i tettbebygd strøk plikter i tillegg å rydde fortauet utenfor eiendommen etter snøfall. Dette gjelder snø som faller på egen tomt og fra eget tak.

Snø kan legges i ranke langs kanten av fortauet, men ikke kastes i kjørebanelen.

Snø fra gårdsplass, tomt eller hage må ikke kastes på offentlig areal.

**§ 17. Strøplikt**

Eier av hus eller grunn mot offentlig sted i tettbygd strøk plikter å strø fortauet utenfor eiendommen når det er glatt.

**§ 18. Vannavløp**

Eier av hus eller grunn mot offentlig sted skal sørge for at vannavløp i fortau, rennestein, grøft e.l. holdes åpne.

**Kapittel V. Hindre tilgrising****§ 19. Hindre tilgrising o.l.**

På, ut over eller i umiddelbar nærhet av offentlig sted er det forbudt:

1. å kaste glass, flasker, spiker, papir, fruktskall eller annet avfall,
2. å grise til med maling, tusj, sprayprodukter e.l. på enhver overflate mot offentlig sted, herunder på eller ved bygning, gate, vei, park, anlegg, innretninger og transportmidler,
3. å henge opp, kunngjøringer, plakater e.l. uten politiets tillatelse.

Dette gjelder ikke oppslag på tavler e.l. som er godkjent av kommunen til slikt bruk, eller oppslag på eiendom om forhold som bare vedkommer eiendommen eller næringsvirksomheten til dem som bor der.

Det er forbudt å rive, skade eller skjemme oppslag som er lovlig satt opp.

Oppslag skal fjernes av den som har satt det opp når det er foreldet.

4. å urinere utendørs i tettbygd strøk eller på steder der det kan virke sjenerende for andre.

#### **§ 20. Avfall**

Den som driver salg fra portrom, kiosk e.l., eller driver annen lignende næringsvirksomhet på eller ut mot offentlig sted, skal sørge for at området ikke skjemmes eller tilsmusses av virksomheten, og plikter å sørge for at det blir satt opp et tilstrekkelig antall kurver for papir og avfall.

Virksomheten plikter fortløpende å holde området rent og ryddig. Etter stengetid plikter virksomheten umiddelbart å rydde området og fjerne alt avfall som skyldes virksomhetens aktivitet.

Den som arrangerer tilstelning på offentlig sted, skal sørge for at papir og annet avfall blir fjernet etter arrangementet.

### *Kapittel VI. Offentlige anlegg*

#### **§ 21. Kirkegård og gravplass**

Inntil kirke, på kirkegård og gravplass er det forbudt å sykle og ake eller å drive sport, lek eller annet som ikke sømmer seg der.

Det er forbudt å trenge seg inn på kirkegård og gravplass når den er stengt for besøk.

### *Kapittel VII. Dyr*

#### **§ 22. Husdyr m.m.**

Det er forbudt å la hest, storfe, sau eller geit gå løs på eller ved offentlig sted uten forsvarlig tilsyn.

Sirkusdyr eller ville dyr må ikke føres på offentlig sted uten politiets tillatelse.

### *Kapittel VIII. Arrangementer på offentlig sted mv.*

#### **§ 23. Søknadsplikt for arrangement på offentlig sted**

Den som på offentlig sted vil holde arrangement som overveiende er av underholdningsmessig, kunstnerisk, selskapelig eller kommersiell art, og som har et omfang som åpenbart vil medføre behov for betydelige ferdselsreguleringer eller vakthold, må innen en frist som politiet setter søke om dette. Politilovens § 11 gjelder tilsvarende.

#### **§ 24. Meldeplikt for allment tilgjengelige arrangement utenfor offentlig sted m.m.**

Den som vil holde et arrangement som er allment tilgjengelig, må sende melding i god tid til politiet selv om arrangementet ikke skjer på offentlig sted, når dets art eller størrelse gjør det sannsynlig at politioppsyn blir nødvendig av hensyn til ro og orden eller avvikling av trafikken.

Meldeplikten gjelder også sammenkomst med dans eller annen tilstelning av overveiende selskapelig eller underholdende art for medlemmer av en forening eller lignende sammenslutning.

Politilovens § 11 gjelder tilsvarende.

### *Kapittel IX. Barn*

#### **§ 25. Offentlig dans e.l.**

Barn under 15 år har ikke adgang til offentlig dans eller lignende allment tilgjengelig tilstelning uten ifølge med foreldre eller andre foresatte.

### *Kapittel X. Forskjellige bestemmelser*

#### **§ 26. Pliktforsømmelse**

Unnlater noen å utføre det vedkommende har plikt til etter vedtekten eller pålegg gitt med hjemmel i vedtekten, kan politiet la det utføre på vedkommendes bekostning.

#### **§ 27. Straff**

Overtredelse av vedtekten eller pålegg gitt i medhold av vedtekten, straffes etter politilovens § 30 nr. 4, hvis ikke forholdet går inn under en strengere straffebestemmelse.

#### **§ 28. Kommunal håndheving**

Vedtektenes § 12, § 15, § 16, § 17 og § 19 kan håndheves av Narvik kommune med hjemmel i forskrift 19. juni 2012 nr. 600 om kommunal håndheving av politivedtekter, jf. politiloven § 14 tredje ledd. Narvik kommune kan ved overtredelser av disse bestemmelsene også ilegge overtredelsesgebyr.

#### **§ 29. Ikrafttreden**

Denne forskrift trer i kraft 1 måned etter at den er stadfestet av Politidirektoratet.

Fra samme tid oppheves forskrift 28. februar 2000 nr. 228 om politivedtekt, Narvik kommune, Nordland.

**12. des. Nr. 1521 2016****Forskrift om hundehold, Søndre Land kommune, Oppland**

**Hjemmel:** Fastsatt av Søndre Land kommunestyre 12. desember 2016 med hjemmel i lov 4. juli 2003 nr. 74 om hundehold (hundeloven) § 6, § 9, § 11 og § 12. Kunngjort 15. desember 2016 kl. 14.30.

**§ 1. Formål**

Søndre Land kommune vil med denne forskriften:

- Fremme et positivt og ansvarlig hundehold som ivaretar hensyn til sikkerhet og trygghet.
- Redusere konfliktnivå mellom hundeeiere og allmennheten.
- Medvirke til at spesielt barn ikke blir skremt eller skadet av hunder.
- Legge til rette for hundehold som vektlegger trygghet og alminnelig ro og orden.
- Medvirke til at hunder ikke jager bufe på beite.
- Medvirke til å beskytte viltet og dets leveområder.

**§ 2. Virkeområde**

Forskriften omfatter hundehold i Søndre Land kommune. Forskriften gjelder for alle som bor eller oppholder seg midlertidig i kommunen.

**§ 3. Om båndtvang**

Hunder skal holdes i bånd

- a) på og i tilknytning til områder der bufe går på innmarksbeite,
- b) på kirkegårder, grav- og urnelunder, offentlige badeplasser, boligfelt og på handleområder hele året.
- c) i forbindelse med ferdsel i alle lysløyper i kommunen.
- d) i områder der bufe har rett til å beite og faktisk beiter fra og med 21. august til og med 1. oktober.

Ordinær båndtvang er i perioden 1. april til 20. august.

**§ 4. Unntak fra båndtvangbestemmelsen**

Unntatt er de tilfeller som er nevnt i hundelovens § 9.

**§ 5. Områder der hund ikke skal ha adgang**

- a) barnehager
- b) skoler og skolegårder.

Unntatt fra denne paragraf er førerhunder for blinde og svaksynte, servicehunder og andre hunder i undervisningssammenheng, da etter avtale med skole/barnehage.

**§ 6. Om ro, orden og forebygging av forsøpling**

Det er ikke tillatt å ha hund med vedvarende, støyende adferd ute i tettbebygde strøk. Det skal være stille mellom kl. 23.00–06.00.

Eier eller den som har ansvar for hund plikter straks å fjerne ekskrementer som hunden etterlater seg på vei, gangvei, fortau, park, bru, brygge, strand, annen manns hage/gårdsplass, idrettsanlegg i eller langs turvei, skiløype og i tilrettelagt friluftsområde eller annet offentlig sted som benyttes av allmennheten.

**§ 7. Antall hunder i husholdningen**

Ved hold av fire eller flere voksne hunder på en eiendom eller en husholdning, må ligge- og lufteplasser være utformet og plassert slik at hundene ikke blir til unødig sjenanse for naboer.

**§ 8. Ikrafttreden**

Denne forskrift trer i kraft straks den er kunngjort i Norsk Lovtidend.

**12. des. Nr. 1522 2016****Forskrift om kommunalt saksbehandlingsgebyr i sammenheng med terrenginngrep i forurenset grunn, Rana kommune, Nordland**

**Hjemmel:** Fastsatt av Rana kommunestyre 12. desember 2016 med hjemmel i lov 13. mars 1981 nr. 6 om vern mot forurensninger og om avfall (forurensningsloven) § 52a og forskrift 1. juni 2004 nr. 931 om begrensning av forurensning (forurensningsforskriften) § 2–12. Kunngjort 15. desember 2016 kl. 14.30.

**§ 1. Virkeområde**

Forskriften gjelder innkreving av gebyr til dekning av kommunens kostnader ved saksbehandling og tilsyn etter forurensningsforskriften kapittel 2, ved gravearbeid og annet terrenginngrep i forurenset grunn i Rana kommune.

**§ 2. Gebyr for saksbehandling/tilsyn utført av kommunen**

For saksbehandling og tilsyn som utføres av kommunen skal tiltakshaver betale gebyr etter gjeldende satser, fastsatt i Rana kommunes gebyrregulativ.

**§ 3. Prinsipper for beregning og fastsettelse av gebyr**

Kommunestyret i Rana kommune fastsetter og regulerer gebyrsatsene. Gebyrsatsene skal differensieres etter sakens kompleksitet og arbeidsbyrde og uttrykke kommunens gjennomsnittlige kostnad ved behandling og tilsyn. Gebyrene skal samlet ikke overstige kommunens kostnader knyttet til saksbehandling og tilsyn på forskriftens virkeområde.

**§ 4. Innkreving av gebyr, renter mv.**

Tiltakshaver vil motta underretning fra kommunen om gjeldende gebyrsats for terrenginngrepet etter mottak av tiltaksplan.

**§ 5. Unntak**

Kommunen v/enhetsleder kan i enkelte tilfeller, når særlige grunner foreligger, nedsette eller frafalle gebyrer.

**§ 6. Ikrafttredelse**

Forskriften trer i kraft straks.

**13. des. Nr. 1523 2016****Forskrift om endring i forskrift om kontrollområde for å bekjempe krepsepest i Mossevasdraget, Akershus og Østfold**

**Hjemmel:** Fastsatt av Mattilsynet 13. desember 2016 med hjemmel i lov 19. desember 2003 nr. 124 om matproduksjon og mattrygghet mv. (matloven) § 19, jf. delegeringsvedtak 19. desember 2003 nr. 1790, jf. forskrift 17. juni 2008 nr. 819 om omsetning av akvakulturdyr og produkter av akvakulturdyr, forebygging og bekjempelse av smittsomme sykdommer hos akvatiske dyr § 47 første ledd. Kunngjort 15. desember 2016 kl. 14.30.

*I*

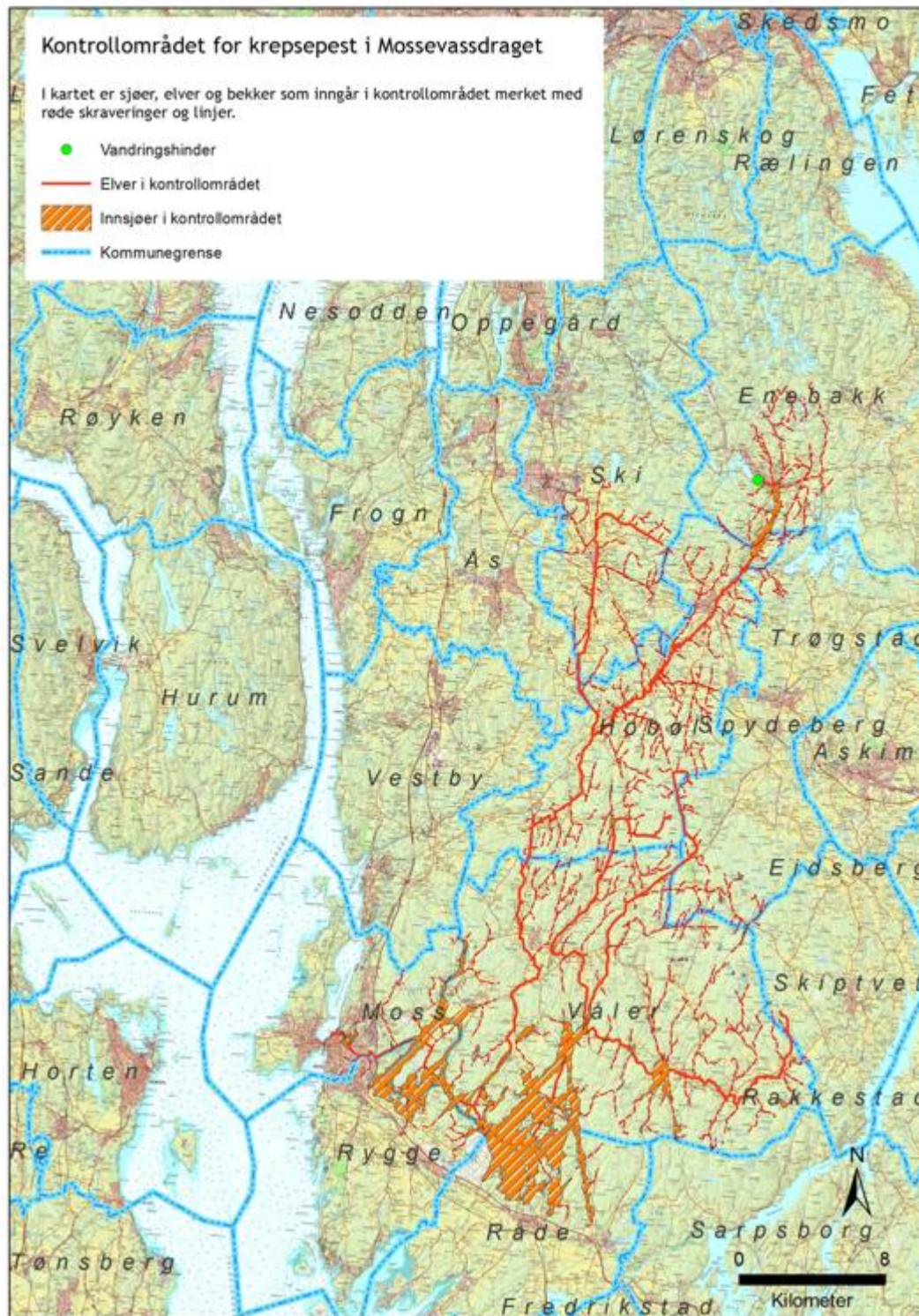
I forskrift 17. august 2016 nr. 973 om kontrollområde for å bekjempe krepsepest i Mossevasdraget, Akershus og Østfold gjøres følgende endringer:

§ 2 første ledd skal lyde:

Forskriften gjelder i kontrollområdet som omfatter hovedløpet og sideløp av Mossevasdraget nedstrøms fra den øverste demningen i Tangenelva ved utløpet av Våg, som vist i kartet i vedlegg 1.

Vedlegg 1 erstattes av vedlegg til denne forskriften.

Vedlegg 1:



## II

Endringene trer i kraft straks.

14. des. Nr. 1524 2016

### **Forskrift om endring i forskrift om tillatte vekter og dimensjoner for kjøretøy på fylkes- og kommunale veger, Hedmark**

**Hjemmel:** Fastsatt av Statens vegvesen, regionvegkontoret, Region øst, 14. desember 2016 med hjemmel i lov 18. juni 1965 nr. 4 om vegtrafikk (vegtrafikkloven) § 13 og delegeringsvedtak 24. november 1980 nr. 1, jf. forskrift 25. januar 1990 nr. 92 om bruk av kjøretøy § 5–3 nr. 2 bokstav a og b. Kunngjort 15. desember 2016 kl. 14.30.



## I

I forskrift 28. september 2016 nr. 1116 om tillatte vektor og dimensjoner for kjøretøy på fylkes- og kommunale vegar, Hedmark gjøres følgende endring for Stor-Elvdal:

Kommune	Veg	Vegstrekning	Veglengde	Bruksklasse		Veggruppe	"Tømmer" verdier gjelder kun for 7-akslede spesialvogntog for tømmertransport		Maks totalvekt	
				Sommer	Vinter		Generelt	Tømmer	Generelt	Tømmer
STOR-ELVDAL	FV 219	ATNA BRU FORBUDT FOR LASTEBIL	0,147	Blk8		IKKE	12,40		32	

## II

Endringen gjelder fra 15. desember 2016.

## 16. des. Nr. 1594 2016

### Forskrift om mellombelse auka bompengetakstar i Bergen kommune, Hordaland

**Heimel:** Fastsett ved kgl.res. 16. desember 2016 med heimel i lov 21. juni 1963 nr. 23 om vegar (veglova) § 62 første ledd, jf. § 27 andre ledd. Fremma av Samferdselsdepartementet. Kunngjort 16. desember 2016 kl. 14.50.

#### § 1. Føremål

Føremålet med forskrifta er å redusere luftforureininga i Bergen ved bruk av mellombelse auka bompengetakstar som eit trafikkreduserande tiltak i periodar med høg luftforureining.

#### § 2. Vilkår

Bergen kommune og Hordaland fylkeskommune kan vedta at det skal takast i bruk mellombelse auka bompengetakstar etter denne forskrifta når grenseverdiene etter forurensningsforskriften § 7–6 er overskride eller ved fare for slik overskriding med anteke varigheit på to dagar eller meir.

#### § 3. Takstane

Dei auka bompengetakstane skal vere fem gongar så høge som takstane som til kvar tid gjeld ordinært i Bergen. Dei auka takstane skal vere mellombelse og nyttast i korte periodar.

Takstane etter forskrifta skal omfatte alle trafikantgrupper med unntak av trafikantar som er gitt fritak frå betaling av bompengar.

#### § 4. Bruk av bompengeinntekter frå ordninga

Inntekter frå takstauken etter § 3, kan nyttast til dekking av kostnader til dei tiltaka som kommunen og fylkeskommunen finner er naudsynt for å få ned biltrafikken i perioden det gjeld.

#### § 5. Myndigheit til å fastsetje endringar i forskrifta

Departementet kan fastsetje endringar i denne forskrifta.

#### § 6. Ikraftsetjing

Forskrifta trer i kraft straks.

## 16. des. Nr. 1612 2016

### Forskrift om vern av Oksdøla naturreservat, Namdalseid kommune, Nord-Trøndelag

**Hjemmel:** Fastsett ved kgl.res. 16. desember 2016 med hjemmel i lov 19. juni 2009 nr. 100 om forvaltning av naturens mangfold (naturmangfoldloven) § 34, jf. § 37 og § 62. Fremmet av Klima- og miljødepartementet. Kunngjort 19. desember 2016 kl. 15.45.

#### § 1. (formål)

Formålet med naturreservatet er å bevare et område med naturskog, som med sin variasjon i form av naturtyper, økosystemer, arter og naturlige økologiske prosesser har særlig betydning for biologisk mangfold. Videre er formålet å bevare områder med truet og sårbar natur som boreal regnskog og sjeldne og sårbare arter knyttet til denne naturtypen.

Det er en målsetting å beholde verneverdiene i best mulig tilstand, og eventuelt videreutvikle dem.

Formålet omfatter også bevaring av det samiske naturgrunnlaget.

#### § 2. (geografisk avgrensning)

Naturreservatet berører følgende gnr./bnr.: Namdalseid kommune: 180/1.

Naturreservatet dekker et totalareal på ca. 605 dekar. Grensene for naturreservatet går fram av kart datert Klima- og miljødepartementet desember 2016. De nøyaktige grensene for naturreservatet skal avmerkes i marka. Knekkpunktene skal koordinatfestes.

Verneforskriften med kart oppbevares i Namdalseid kommune, hos Fylkesmannen i Nord-Trøndelag, i Miljødirektoratet og i Klima- og miljødepartementet.

**§ 3. (vernebestemmelser)**

I naturreservatet må ingen foreta noe som forringer verneverdiene angitt i verneformålet.

I naturreservatet gjelder følgende vernebestemmelser:

- a) Vegetasjonen, herunder døde busker og trær, er vernet mot skade og ødeleggelse. Det er forbudt å fjerne planter og sopp (inkludert lav) eller deler av disse fra reservatet. Planting eller såing av trær og annen vegetasjon er forbudt.
- b) Dyrelivet, herunder reirplasser og hiområder, er vernet mot skade, ødeleggelse og unødig forstyrrelse. Utsetting av dyr er forbudt.
- c) Det må ikke iverksettes tiltak som kan endre naturmiljøet, som f.eks. oppføring av bygninger, anlegg, gjerder, andre varige eller midlertidige innretninger, parkering av campingvogner, brakker e.l., framføring av luftledninger, jordkabler, kloakkledninger, bygging av veier, drenering eller annen form for tørrlegging, uttak, oppfylling eller lagring av masse, utføring av kloakk eller andre konsentrerte forurensningstilførsler, henleggelse av avfall, gjødsling, kalking eller bruk av kjemiske bekjempingsmidler. Forsøpling er forbudt. Opplistingen av tiltak er ikke uttømmende.
- d) Bruk av naturreservatet til idrettsarrangementer eller andre større arrangementer er forbudt.
- e) Bålbrenning er forbudt.

**§ 4. (generelle unntak fra vernebestemmelsene)**

Vernebestemmelsene i § 3 annet ledd er ikke til hinder for:

- a) Sanking av bær og matsopp.
- b) Jakt, fangst og fiske i samsvar med gjeldende lovverk.
- c) Felling av store rovdyr i samsvar med gjeldende lovverk.
- d) Beiting.
- e) Fjerning av mindre mengder kvist i forbindelse med storviltjakt.
- f) Oppsetting av midlertidige mobile jakttårn i forbindelse med storviltjakt.
- g) Vedlikehold av eksisterende bygninger og andre anlegg og innretninger i henhold til tilstand på vernetidspunktet.
- h) Utsetting av saltsteiner.
- i) Skjæring av skohøy, uttak av ris til gammer og uttak av materialer til duodji (tradisjonell samisk husflid) og tradisjonelle samiske bruksgjenstander, herunder uttak av rikuler på bjørk. Bestemmelsene gjelder ikke skjæring eller uttak av plantearter som står på den til enhver tid gjeldende norske rødliste eller uttak av særegne vekstformer som rikuler på andre trær enn bjørk.

**§ 5. (regulering av ferdsel)**

All ferdsel skal skje varsomt og ta hensyn til vegetasjon, dyreliv og kulturminner.

I naturreservatet gjelder følgende bestemmelser om ferdsel:

- a) Motorferdsel til lands og til vanns er forbudt, herunder landing og start med luftfartøy.
- b) Utenom eksisterende veger og stier vist i forvaltningsplan, er bruk av sykkel og hest og kjerre samt riding forbudt.

**§ 6. (generelle unntak fra ferdselsbestemmelsene)**

Ferdselsbestemmelsene i § 5 er ikke til hinder for gjennomføring av militær operativ virksomhet og tiltak i forbindelse med ambulanse-, politi-, brannvern-, rednings- og oppsynsvirksomhet, samt gjennomføring av skjøtsels- og forvaltningsoppgaver som er bestemt av forvaltningsmyndigheten. Unntaket gjelder ikke øvingsvirksomhet.

Ferdselsbestemmelsene i § 5 annet ledd er ikke til hinder for:

- a) Nødvendig motorferdsel i forbindelse med uttransport av syke og skadde bufe. Kjøretøy som benyttes skal være skånsomt mot markoverflaten. Det skal gis melding til ansvarlig oppsyn for verneområdet i forkant av kjøringen.
- b) Nødvendig uttransport av felt elg, hjort, bjørn og ulv med hest og drag eller lett beltekjøretøy som ikke setter varige spor i terrenget.
- c) Nødvendig bruk av snøscooter på snødekt mark i forbindelse med reindrift. Leiekjørere for reineiere eller reindriftsansvarlig må medbringe skriftlig dokumentasjon for avtale med oppdragsgiver.
- d) Landing og start med Forsvarets luftfartøy.

**§ 7. (spesifiserte dispensasjonsbestemmelser)**

Forvaltningsmyndigheten kan etter søknad gi dispensasjon til:

- a) Nødvendig motorferdsel i forbindelse med øvingsvirksomhet nevnt i § 6 første ledd.
- b) Nødvendig uttransport av felt elg, hjort, bjørn og ulv med andre kjøretøy enn nevnt i § 6 annet ledd b.
- c) Istandsetting, vedlikehold og skjøtsel av kulturminner.
- d) Avgrenset bruk av reservatet for aktiviteter nevnt i § 3 d.
- e) Tiltak i forbindelse med forvaltning av vilt og fisk.
- f) Oppføring av gjerder og samleanlegg for beite.
- g) Nødvendig bruk av lett terrengkjøretøy på barmark ved utøvelse av reindrift.
- h) Start og landing med helikopter i forbindelse med reindrift.
- i) Oppføring av gjerder og samleanlegg av midlertidig karakter i forbindelse med reindrift.
- j) Bruk av reservatet i miljøtilpasset reiselivsvirksomhet etter plan godkjent av forvaltningsmyndigheten.

- k) Reindriftens nødvendige uttak av bjørk til brensel og for vedlikehold av lovlig oppsatte reingjerder og annet reindriftsutstyr slik dette er beskrevet i forvaltningsplan.
- l) Nødvendig motorferdsel ved aktiviteter nevnt i § 4 g og h, og § 7 c, e og f.

For reindriften kan det gis flerårige tillatelser som koordineres med og tas inn i distriktsplan i henhold til reindriftsloven.

**§ 8. (generelle dispensasjonsbestemmelser)**

Forvaltningsmyndigheten kan gjøre unntak fra forskriften dersom det ikke strider mot vernevedtakets formål og ikke kan påvirke verneverdiene nevneverdig, eller dersom sikkerhetshensyn eller hensynet til vesentlige samfunnsinteresser gjør det nødvendig, jf. naturmangfoldloven § 48.

**§ 9. (skjøtsel)**

Forvaltningsmyndigheten, eller den forvaltningsmyndigheten bestemmer, kan iverksette tiltak or å opprettholde eller oppnå den natur- eller kulturtilstand som er formålet med vernet, jf. naturmangfoldloven § 47.

**§ 10. (forvaltningsplan)**

Det skal utarbeides forvaltningsplan med nærmere retningslinjer for forvaltning av naturreservatet. Forvaltningsplanen kan inneholde nærmere retningslinjer for gjennomføring av skjøtsel.

**§ 11. (forvaltningsmyndighet)**

Miljødirektoratet fastsetter hvem som skal ha forvaltningsmyndighet etter denne forskriften. Samiske interesser skal ivaretas i den forvaltningsordning som etableres.

**§ 12. (ikrafttredelse)**

Denne forskriften trer i kraft straks.

## 16. des. Nr. 1613 2016

### **Forskrift om vern av Erikskulen naturreservat, Namdalseid kommune, Nord-Trøndelag**

**Hjemmel:** Fastsatt ved kgl.res. 16. desember 2016 med hjemmel i lov 19. juni 2009 nr. 100 om forvaltning av naturens mangfold (naturmangfoldloven) § 34, jf. § 37 og § 62. Fremmet av Klima- og miljødepartementet. Kunngjort 19. desember 2016 kl. 15.45.

**§ 1. (formål)**

Formålet med naturreservatet er å bevare et variert område med naturskog, som med sin variasjon i form av naturtyper, økosystemer, arter og naturlige økologiske prosesser har særlig betydning for biologisk mangfold. Videre er formålet å bevare områder med sårbar og truet natur som boreal regnskog og arter knyttet til denne naturtypen, samt edellauvskog med sitt artsmangfold.

Det er en målsetting å beholde verneverdiene i best mulig tilstand, og eventuelt videreutvikle dem.

Formålet omfatter også bevaring av det samiske naturgrunnlaget.

**§ 2. (geografisk avgrensning)**

Naturreservatet berører følgende gnr./bnr.: Namdalseid kommune: 182/1.

Naturreservatet dekker et totalareal på ca. 1484 dekar. Grensene for naturreservatet går fram av kart datert Klima- og miljødepartementet desember 2016. De nøyaktige grensene for naturreservatet skal avmerkes i marka. Knekkpunktene skal koordinatfestes.

Verneforskriften med kart oppbevares i Namdalseid kommune, hos Fylkesmannen i Nord-Trøndelag, i Miljødirektoratet og i Klima- og miljødepartementet.

**§ 3. (vernebestemmelser)**

I naturreservatet må ingen foreta noe som forringer verneverdiene angitt i verneformålet.

I naturreservatet gjelder følgende vernebestemmelser:

- a) Vegetasjonen, herunder døde busker og trær, er vernet mot skade og ødeleggelse. Det er forbudt å fjerne planter og sopp (inkludert lav) eller deler av disse fra reservatet. Planting eller såing av trær og annen vegetasjon er forbudt.
- b) Dyrelivet, herunder reirplasser og hiområder, er vernet mot skade, ødeleggelse og unødige forstyrrelse. Utsetting av dyr er forbudt.
- c) Det må ikke iverksettes tiltak som kan endre naturmiljøet, som f.eks. oppføring av bygninger, anlegg, gjerder, andre varige eller midlertidige innretninger, parkering av campingvogner, brakker e.l., framføring av luftledninger, jordkabler, kloakkledninger, bygging av veier, drenering eller annen form for tørrlegging, uttak, oppfylling eller lagring av masse, utføring av kloakk eller andre konsentrerte forurensningstilførsler, henleggelse av avfall, gjødsling, kalking eller bruk av kjemiske bekjempingsmidler. Forsøpling er forbudt. Opplistingen av tiltak er ikke uttømmende.
- d) Bruk av naturreservatet til idrettsarrangementer eller andre større arrangementer er forbudt.

**§ 4. (generelle unntak fra vernebestemmelsene)**

Vernebestemmelsene i § 3 annet ledd er ikke til hinder for:

- a) Sanking av bær og matsopp.

- b) Jakt, fangst og fiske i samsvar med gjeldende lovverk.
- c) Felling av store rovdyr i samsvar med gjeldende lovverk.
- d) Beiting.
- e) Fjerning av mindre mengder kvist i forbindelse med storviltjakt.
- f) Oppsetting av midlertidige mobile jakttårn i forbindelse med storviltjakt.
- g) Vedlikehold av eksisterende bygninger og andre anlegg og innretninger i henhold til tilstand på vernetidspunktet.
- h) Rydding av eksisterende stier, dvs. fjerning av greiner og nedfall over stiene.
- i) Utsetting av saltsteiner.
- j) Skjæring av skohøy, uttak av ris til gammer og uttak av materialer til duodji (tradisjonell samisk husflid) og tradisjonelle samiske bruksgjenstander, herunder uttak av rikuler på bjørk. Bestemmelsene gjelder ikke skjæring eller uttak av plantearter som står på den til enhver tid gjeldende norske rødliste eller uttak av særegne vekstformer som rikuler på andre trær enn bjørk.
- k) Bålbrenning med medbrakt ved i samsvar med gjeldende lovverk.
- l) Drift og vedlikehold, samt istandsetting ved akutt utfall, på eksisterende energi- og kraftanlegg.
- m) Oppgradering eller fornyelse av kraftledninger for heving av spenningsnivå og økning av linetverrsnitt når dette ikke forutsetter vesentlige fysiske endringer i forhold til verneformålet.

#### § 5. (regulering av ferdsel)

All ferdsel skal skje varsomt og ta hensyn til vegetasjon, dyreliv og kulturminner.

I naturreservatet gjelder følgende bestemmelser om ferdsel:

- a) Motorferdsel til lands og til vanns er forbudt, herunder landing og start med luftfartøy.
- b) Utenom eksisterende veger og stier vist i forvaltningsplan er bruk av sykkel og hest og kjerre samt riding forbudt.

#### § 6. (generelle unntak fra ferdselsbestemmelsene)

Ferdselsbestemmelsene i § 5 er ikke til hinder for gjennomføring av militær operativ virksomhet og tiltak i forbindelse med ambulanse-, politi-, brannvern-, rednings- og oppsynsvirksomhet, samt gjennomføring av skjøtsel- og forvaltningsoppgaver som er bestemt av forvaltningsmyndigheten. Unntaket gjelder ikke øvingsvirksomhet.

Ferdselsbestemmelsene i § 5 annet ledd er ikke til hinder for:

- a) Nødvendig motorferdsel i forbindelse med uttransport av syke og skadde bufe. Kjøretøy som benyttes skal være skånsomt mot markoverflaten. Det skal gis melding til ansvarlig oppsyn for verneområdet i forkant av kjøringen.
- b) Nødvendig uttransport av felt elg, hjort, bjørn og ulv med hest og drag eller lett beltetekjøretøy som ikke setter varige spor i terrenget.
- c) Nødvendig bruk av snøscooter på snødekt mark i forbindelse med reindrift. Leiekjørere for reineiere eller reindriftsansvarlig må medbringe skriftlig dokumentasjon for avtale med oppdragsgiver.
- d) Landing og start med Forsvarets luftfartøy.
- e) Nødvendig motorferdsel i forbindelse med akutt utfall på eksisterende energi- og kraftanlegg. Ved bruk av motorisert transport skal det i etterkant sendes melding til forvaltningsmyndigheten.

#### § 7. (spesifiserte dispensasjonsbestemmelser)

Forvaltningsmyndigheten kan etter søknad gi dispensasjon til:

- a) Nødvendig motorferdsel i forbindelse med øvingsvirksomhet nevnt i § 6 første ledd.
- b) Nødvendig uttransport av felt elg, hjort, bjørn og ulv med andre kjøretøy enn nevnt i § 6 annet ledd b.
- c) Istandsetting, vedlikehold og skjøtsel av kulturminner.
- d) Avgrenset bruk av reservatet for aktiviteter nevnt i § 3 d.
- e) Tiltak i forbindelse med forvaltning av vilt og fisk.
- f) Oppføring av gjerder og samleanlegg for beite.
- g) Nødvendig bruk av lett terrengkjøretøy på barmark ved utøvelse av reindrift.
- h) Start og landing med helikopter i forbindelse med reindrift.
- i) Oppføring av gjerder og samleanlegg av midlertidig karakter i forbindelse med reindrift.
- j) Bruk av reservatet i miljøtilpasset reiselivsvirksomhet etter plan godkjent av forvaltningsmyndigheten.
- k) Reindriftens nødvendige uttak av bjørk til brensel og for vedlikehold av lovlig oppsatte reingjerder og annet reindriftsutstyr slik dette er beskrevet i forvaltningsplan.
- l) Nødvendige drifts- og vedlikeholdsarbeider på fv. 766.
- m) Oppgradering eller fornyelse av kraftledninger som ikke faller inn under § 4.
- n) Nødvendig motorferdsel i forbindelse med drift og vedlikehold av eksisterende energi- og kraftanlegg, og oppgradering og fornyelse av kraftledninger.
- o) Nødvendig motorferdsel ved aktiviteter nevnt i § 4 g og i, og 7 c, e og f.

For reindriften kan det gis flerårige tillatelser som koordineres med og tas inn i distriktsplanen i henhold til reindriftsloven.

#### § 8. (generelle dispensasjonsbestemmelser)

Forvaltningsmyndigheten kan gjøre unntak fra forskriften dersom det ikke strider mot vernevedtakets formål og ikke kan påvirke verneverdiene nevneverdig, eller dersom sikkerhetshensyn eller hensynet til vesentlige samfunnsinteresser gjør det nødvendig, jf. naturmangfoldlovens § 48.

**§ 9. (skjøtsel)**

Forvaltningsmyndigheten, eller den forvaltningsmyndigheten bestemmer, kan iverksette tiltak for å opprettholde eller oppnå den natur- eller kulturtilstand som er formålet med vernet, jf. naturmangfoldloven § 47.

**§ 10. (forvaltningsplan)**

Det skal utarbeides forvaltningsplan med nærmere retningslinjer for forvaltning av naturreservatet. Forvaltningsplanen kan inneholde nærmere retningslinjer for gjennomføring av skjøtsel.

**§ 11. (forvaltningsmyndighet)**

Miljødirektoratet fastsetter hvem som skal ha forvaltningsmyndighet etter denne forskriften. Samiske interesser skal ivaretas i den forvaltningsordning som etableres.

**§ 12. (ikrafttredelse)**

Denne forskriften trer i kraft straks.

**16. des. Nr. 1614 2016****Forskrift om vern av Hemna naturreservat, Namsos og Namdalseid kommuner, Nord-Trøndelag**

**Hjemmel:** Fastsatt ved kgl.res. 16. desember 2016 med hjemmel i lov 19. juni 2009 nr. 100 om forvaltning av naturens mangfold (naturmangfoldloven) § 34, jf. § 37 og § 62. Fremmet av Klima- og miljødepartementet. Kunngjort 19. desember 2016 kl. 15.45.

**§ 1. (formål)**

Formålet med naturreservatet er å bevare et variert område med naturskog, som med sin variasjon i form av naturtyper, økosystemer, arter og naturlige økologiske prosesser har særlig betydning for biologisk mangfold. Videre er formålet å bevare truet og sårbar natur som boreal regnskog, boreal lauvskog, særlig gammelskog under naturlig dynamikk, samt arter typiske for disse naturtypene.

Det er en målsetting å beholde verneverdiene i best mulig tilstand, og eventuelt videreutvikle dem.

Formålet omfatter også bevaring av det samiske naturgrunnlaget.

**§ 2. (geografisk avgrensning)**

Naturreservatet berører følgende gnr./bnr.: Namsos kommune: 34/27, 34/5, 34/39. Namdalseid kommune: 179/1, 179/3, 154/1.

Naturreservatet dekker et totalareal på ca. 12 886 dekar. Grensene for naturreservatet går fram av kart datert Klima- og miljødepartementet desember 2016. De nøyaktige grensene for naturreservatet skal avmerkes i marka. Knekkpunktene skal koordinatfestes.

Verneforskriften med kart oppbevares i Namdalseid og Namsos kommuner, hos Fylkesmannen i Nord-Trøndelag, i Miljødirektoratet og i Klima- og miljødepartementet.

**§ 3. (vernebestemmelser)**

I naturreservatet må ingen foreta noe som forringer verneverdiene angitt i verneformålet.

I naturreservatet gjelder følgende vernebestemmelser:

- Vegetasjonen, herunder døde busker og trær, er vernet mot skade og ødeleggelse. Det er forbudt å fjerne planter og sopp (inkludert lav) eller deler av disse fra reservatet. Planting eller såing av trær og annen vegetasjon er forbudt.
- Dyrelivet, herunder reirplasser og hiområder, er vernet mot skade, ødeleggelse og unødig forstyrrelse. Utsetting av dyr er forbudt.
- Det må ikke iverksettes tiltak som kan endre naturmiljøet, som f.eks. oppføring av bygninger, anlegg, gjerdar, andre varige eller midlertidige innretninger, parkering av campingvogner, brakker e.l., framføring av luftledninger, jordkabler, kloakkledninger, bygging av veier, drenering eller annen form for tørrlegging, uttak, oppfylling og lagring av masse, utføring av kloakk eller andre konsentrerte forureningsstilførsler, henleggelse av avfall, gjødsling, kalking eller bruk av kjemiske bekjempingsmidler. Forsøpling er forbudt. Opplistingen av tiltak er ikke uttømmende.
- Bruk av naturreservatet til idrettsarrangementer eller andre større arrangementer er forbudt.

**§ 4. (generelle unntak fra vernebestemmelsene)**

Vernebestemmelsene i § 3 annet ledd er ikke til hinder for:

- Sanking av bær og matsopp.
- Jakt, fangst og fiske i samsvar med gjeldende lovverk.
- Felling av store rovdyr i samsvar med gjeldende lovverk.
- Beiting.
- Fjerning av mindre mengder kvist i forbindelse med storviltjakt.
- Oppsetting av midlertidige mobile jaktårn i forbindelse med storviltjakt.
- Vedlikehold av eksisterende bygninger og andre anlegg og innretninger i henhold til tilstand på vernetidspunktet.
- Rydding av eksisterende stier avmerket på vernekartet, dvs. fjerning av greiner og nedfall over stien.
- Skånsomt uttak av småvirke for enkelt friluftsliv og bål på stedet. Tørr gran og tørr furu (gadd) skal ikke felles.
- Utsetting av saltsteiner.

- k) Skjæring av skohøy, uttak av ris til gammer og uttak av materialer til duodji (tradisjonell samisk husflid) og tradisjonelle samiske bruksgjenstander, herunder uttak av rikuler på bjørk. Bestemmelsene gjelder ikke skjæring eller uttak av plantearter som står på den til enhver tid gjeldende norske rødliste eller uttak av særegne vekstformer som rikuler på andre trær enn bjørk.
- l) Reindriftas nødvendige uttak av bjørk og småvirke til brensel på stedet og for vedlikehold av lovlige oppsatte reingjerder og annet reindrifutsstyr, i samsvar med forvaltningsplan. Uttak skal ikke foretas i kjerneområder vist i forvaltningsplan.
- m) Rydding av eksisterende flyttelei eller kjørelei i reindrift, avmerket i forvaltningsplan.

#### § 5. (regulering av ferdsel)

All ferdsel skal skje varsomt og ta hensyn til vegetasjon, dyreliv og kulturminner.

I naturreservatet gjelder følgende bestemmelser om ferdsel:

- a) Motorferdsel til lands og til vanns er forbudt, herunder landing og start med luftfartøy.
- b) Utenom eksisterende veger og stier vist i forvaltningsplan, er bruk av sykkel og hest og kjerre samt riding forbudt.

#### § 6. (generelle unntak fra ferdselsbestemmelsene)

Ferdselsbestemmelsene i § 5 er ikke til hinder for gjennomføring av militær operativ virksomhet og tiltak i forbindelse med ambulanse-, politi-, brannvern-, rednings- og oppsynsvirksomhet, samt gjennomføring av skjøtsels- og forvaltningsoppgaver som er bestemt av forvaltningsmyndigheten. Unntaket gjelder ikke øvingsvirksomhet.

Ferdselsbestemmelsene i § 5 annet ledd er ikke til hinder for:

- a) Nødvendig motorferdsel i forbindelse med uttransport av syke og skadde bufe. Kjøretøy som benyttes skal være skånsomt mot markoverflaten. Det skal gis melding til ansvarlig oppsyn for verneområdet i forkant av kjøringen.
- b) Nødvendig uttransport av felt elg, hjort, bjørn og ulv med hest eller lett beltekjøretøy som ikke setter varige spor i terrenget.
- c) Nødvendig bruk av snøscooter på snødekt mark i forbindelse med reindrift. Leiekjørere for reineiere eller reindriftsansvarlig må medbringe skriftlig dokumentasjon for avtale med oppdragsgiver.
- d) Landing og start med Forsvarets luftfartøy.

#### § 7. (spesifiserte dispensasjonsbestemmelser)

Forvaltningsmyndigheten kan etter søknad gi dispensasjon til:

- a) Nødvendig motorferdsel i forbindelse med øvingsvirksomhet nevnt i § 6 første ledd.
- b) Nødvendig uttransport av felt elg, hjort, bjørn og ulv med andre kjøretøy enn nevnt i § 6 annet ledd b.
- c) Istandsetting, vedlikehold og skjøtsel av kulturminner.
- d) Avgrenset bruk av reservatet for aktiviteter nevnt i § 3 d.
- e) Tiltak i forbindelse med forvaltning av vilt og fisk.
- f) Nødvendig bruk av lett terrengkjøretøy på barmark ved utøvelse av reindrift.
- g) Start og landing med helikopter i forbindelse med reindrift.
- h) Oppføring av gjerder og samleanlegg av midlertidig karakter i forbindelse med reindrift.
- i) Bruk av reservatet i miljøtilpasset reiselivsvirksomhet etter plan godkjent av forvaltningsmyndigheten.
- j) Oppføring av gjerder og samleanlegg for beite.
- k) Uttak av ved til hytter i og ved området, jf. forvaltningsplan.
- l) Gjenoppføring av anlegg eller innretninger som er gått tapt ved brann eller naturskade.
- m) Nødvendig motorferdsel for transport av ved, utstyr og materiell til hytter i området.
- n) Nødvendig motorferdsel ved aktiviteter nevnt i § 4 g og j, og § 7 c, e, j, k og l.

For reindriften kan det gis flerårige tillatelser som koordineres med og tas inn i distriktsplanen i henhold til reindriftsloven.

#### § 8. (generelle dispensasjonsbestemmelser)

Forvaltningsmyndigheten kan gjøre unntak fra forskriften dersom det ikke strider mot vernevedtakets formål og ikke kan påvirke verneverdiene nevneverdig, eller dersom sikkerhetshensyn eller hensynet til vesentlige samfunnsinteresser gjør det nødvendig, jf. naturmangfoldloven § 48.

#### § 9. (skjøtsel)

Forvaltningsmyndigheten, eller den forvaltningsmyndigheten bestemmer, kan iverksette tiltak or å opprettholde eller oppnå den natur- eller kulturtilstand som er formålet med vernet, jf. naturmangfoldloven § 47.

#### § 10. (forvaltningsplan)

Det skal utarbeides forvaltningsplan med nærmere retningslinjer for forvaltning av naturreservatet. Forvaltningsplanen kan inneholde nærmere retningslinjer for gjennomføring av skjøtsel.

#### § 11. (forvaltningsmyndighet)

Miljødirektoratet fastsetter hvem som skal ha forvaltningsmyndighet etter denne forskriften. Samiske interesser skal ivaretas i den forvaltningsordning som etableres.

#### § 12. (ikrafttredelse)

Denne forskriften trer i kraft straks.

**16. des. Nr. 1615 2016****Forskrift om vern av Storåa naturreservat, Lierne kommune, Nord-Trøndelag**

**Hjemmel:** Fastsatt ved kgl.res. 16. desember 2016 med hjemmel i lov 19. juni 2009 nr. 100 om forvaltning av naturens mangfold (naturmangfoldloven) § 34, jf. § 37 og § 62. Fremmet av Klima- og miljødepartementet. Kunngjort 19. desember 2016 kl. 15.45.

**§ 1. (formål)**

Formålet med naturreservatet er å bevare et variert område med naturskog, gammel, fuktig granskog, bekkeløft, rike skogtyper, og rikt artsmangfold av lav, med truede og sjeldne arter. Med sin variasjon i form av naturtyper, økosystemer, arter og naturlige økologiske prosesser har området særlig betydning for biologisk mangfold.

Det er en målsetting å beholde verneverdiene i best mulig tilstand, og eventuelt videreutvikle dem.

Formålet omfatter også bevaring av det samiske naturgrunnlaget.

**§ 2. (geografisk avgrensning)**

Naturreservatet berører følgende gnr./bnr.: Lierne kommune: 30/1, 30/5.

Naturreservatet dekker et totalareal på 1101 dekar. Grensene for naturreservatet går fram av kart datert Klima- og miljødepartementet desember 2016. De nøyaktige grensene for naturreservatet skal avmerkes i marka. Knekkpunktene skal koordinatfestes.

Verneforskriften med kart oppbevares i Lierne kommune, hos Fylkesmannen i Nord-Trøndelag, i Miljødirektoratet og i Klima- og miljødepartementet.

**§ 3. (vernebestemmelser)**

I naturreservatet må ingen foreta noe som forringer verneverdiene angitt i verneformålet. I naturreservatet gjelder følgende vernebestemmelser:

- a) Vegetasjonen, herunder døde busker og trær, er vernet mot skade og ødeleggelse. Det er forbudt å fjerne planter og sopp (inkludert lav) eller deler av disse fra reservatet. Planting eller såing av trær og annen vegetasjon er forbudt.
- b) Dyrelivet, herunder reirplasser og hiområder, er vernet mot skade, ødeleggelse og unødige forstyrrelse. Utsetting av dyr er forbudt.
- c) Det må ikke iverksettes tiltak som kan endre naturmiljøet, som f.eks. oppføring av bygninger, anlegg, gjerder, andre varige eller midlertidige innretninger, parkering av campingvogner, brakker e.l., framføring av luftledninger, jordkabler, kloakkledninger, bygging av veier, drenering eller annen form for tørrlegging, uttak, oppfylling eller lagring av masse, utføring av kloakk eller andre konsentrerte forurensningstilførsler, henleggelse av avfall, gjødsling, kalking eller bruk av kjemiske bekjempingsmidler. Forsøpling er forbudt. Oppstillingen av tiltak er ikke uttømmende.
- d) Bruk av naturreservatet til idrettsarrangementer eller andre større arrangementer er forbudt.

**§ 4. (generelle unntak fra vernebestemmelsene)**

Vernebestemmelsene i § 3 annet ledd er ikke til hinder for:

- a) Sanking av bær og matsopp.
- b) Jakt, fangst og fiske i samsvar med gjeldende lovverk.
- c) Felling av store rovdyr i samsvar med gjeldende lovverk.
- d) Beiting.
- e) Oppsetting av midlertidige mobile jakttårn i forbindelse med storviltjakt.
- f) Utsetting av saltsteiner.
- g) Vedlikehold eksisterende veger, lysløype og andre anlegg og innretninger i henhold til tilstand på vernetidspunktet.
- h) Rydding av eksisterende stier, dvs. fjerning av greiner og nedfall over stien.
- i) Bålbrenning med medbrakt ved.
- j) Skjæring av skohøy, uttak av ris til gammer og uttak av materialer til duodji (tradisjonell samisk husflid) og tradisjonelle samiske bruksgjenstander, herunder uttak av rikuler på bjørk. Bestemmelsene gjelder ikke skjæring eller uttak av plantearter som står på den til enhver tid gjeldende norske rødliste eller uttak av særegne vekstformer som rikuler på andre trær enn bjørk.

**§ 5. (regulering av ferdsel)**

All ferdsel skal skje varsomt og ta hensyn til vegetasjon, dyreliv og kulturminner.

I naturreservatet gjelder følgende bestemmelser om ferdsel:

- a) Motorferdsel til lands og til vanns er forbudt, herunder landing og start med luftfartøy.
- b) Utenom eksisterende veger og stier vist i forvaltningsplan er bruk av sykkel og hest og kjerre samt riding forbudt.

**§ 6. (generelle unntak fra ferdselsbestemmelsene)**

Ferdselsbestemmelsene i § 5 er ikke til hinder for gjennomføring av militær operativ virksomhet og tiltak i forbindelse med ambulanse-, politi-, brannvern-, rednings- og oppsynsvirksomhet, samt gjennomføring av skjøtsels- og forvaltningsoppgaver som er bestemt av forvaltningsmyndigheten. Unntaket gjelder ikke øvingsvirksomhet.

Ferdselsbestemmelsene i § 5 annet ledd er ikke til hinder for:

- a) Nødvendig motorferdsel i forbindelse med uttransport av syke og skadde bufe. Kjøretøy som benyttes skal være skånsomt mot markoverflaten. Det skal gis melding til ansvarlig oppsyn for verneområdet i forkant av kjøringen.
- b) Nødvendig uttransport av felt elg, hjort, bjørn og ulv med hest og drag eller lett beltekjøretøy som ikke setter varige spor i terrenget.
- c) Nødvendig bruk av snøscooter på snødekt mark i forbindelse med reindrift. Leiekjørere for reineiere eller reindriftsansvarlig må medbringe skriftlig dokumentasjon for avtale med oppdragsgiver.
- d) Landing og start med Forsvarets luftfartøy.

**§ 7. (spesifiserte dispensasjonsbestemmelser)**

Forvaltningsmyndigheten kan etter søknad gi dispensasjon til:

- a) Nødvendig motorferdsel i forbindelse med øvingsvirksomhet nevnt i § 6 første ledd.
- b) Nødvendig uttransport av felt elg, hjort, bjørn og ulv med andre kjøretøy enn nevnt i § 6 annet ledd b.
- c) Istandsetting, vedlikehold og skjøtsel av kulturminner.
- d) Avgrenset bruk av reservatet for aktiviteter nevnt i § 3 d.
- e) Tiltak i forbindelse med forvaltning av vilt og fisk.
- f) Nødvendig motorferdsel for transport av ved, utstyr og materiell til hytter bakenfor området.
- g) Oppføring av gjerder og samleanlegg for beite.
- h) Nødvendig bruk av lett terrengkjøretøy på barmark ved utøvelse av reindrift.
- i) Start og landing med helikopter i forbindelse med reindrift.
- j) Oppføring av gjerder og samleanlegg av midlertidig karakter i forbindelse med reindrift.
- k) Bruk av reservatet i miljøtilpasset reiselivsvirksomhet etter plan godkjent av forvaltningsmyndigheten.
- l) Reindriftenes nødvendige uttak av bjørk til brensel og for vedlikehold av lovlig oppsatte reingjerder og annet reindriftsutstyr slik dette er beskrevet i forvaltningsplan.
- m) Hogst av etablerte plantefelt.
- n) Gjenoppføring av hytter, anlegg eller innretninger som er gått tapt ved brann eller naturskade.
- o) Nødvendig motorferdsel for transport av materialer til gjenoppføring av anlegg eller innretninger som er gått tapt ved brann eller naturskade.
- p) Nødvendig motorferdsel ved aktiviteter nevnt i § 4 f og g, og § 7 c, e og g.

For reindriften kan det gis flerårige tillatelser som koordineres med og tas inn i distriktsplanen i henhold til reindriftsloven.

**§ 8. (generelle dispensasjonsbestemmelser)**

Forvaltningsmyndigheten kan gjøre unntak fra forskriften dersom det ikke strider mot vernevedtakets formål og ikke kan påvirke verneverdiene nevneverdig, eller dersom sikkerhetshensyn eller hensynet til vesentlige samfunnsinteresser gjør det nødvendig, jf. naturmangfoldloven § 48.

**§ 9. (skjøtsel)**

Forvaltningsmyndigheten, eller den forvaltningsmyndigheten bestemmer, kan iverksette tiltak or å opprettholde eller oppnå den natur- eller kulturtilstand som er formålet med vernet, jf. naturmangfoldloven § 47.

**§ 10. (forvaltningsplan)**

Det skal utarbeides forvaltningsplan med nærmere retningslinjer for forvaltning av naturreservatet. Forvaltningsplanen kan inneholde nærmere retningslinjer for gjennomføring av skjøtsel.

**§ 11. (forvaltningsmyndighet)**

Miljødirektoratet fastsetter hvem som skal ha forvaltningsmyndighet etter denne forskriften. Samiske interesser skal ivaretas i den forvaltningsordning som etableres.

**§ 12. (ikrafttredelse)**

Denne forskriften trer i kraft straks.

## 16. des. Nr. 1616 2016

### **Forskrift om vern av Finnsåsmarka naturreservat, Snåsa kommune, Nord-Trøndelag**

**Hjemmel:** Fastsatt ved kgl.res. 16. desember 2016 med hjemmel i lov 19. juni 2009 nr. 100 om forvaltning av naturens mangfold (naturmangfoldloven) § 34, jf. § 37 og § 62. Fremmet av Klima- og miljødepartementet. Kunngjort 19. desember 2016 kl. 15.45.

**§ 1. (formål)**

Formålet med naturreservatet er å bevare et variert område med naturskog, som med sin variasjon i form av naturtyper, økosystemer, arter og naturlige økologiske prosesser har særlig betydning for biologisk mangfold. Videre er formålet å bevare sårbar og truet natur som kalkskoger, som har et rikt arts mangfold.

Det er en målsetting å beholde verneverdiene i best mulig tilstand, og eventuelt videreutvikle dem.

Formålet omfatter også bevaring av det samiske naturgrunnlaget.

**§ 2. (geografisk avgrensning)**

Naturreservatet berører følgende gnr./bnr.: Snåsa kommune: 67/25, 68/14.



Naturrestatet dekker et totalareal på ca. 789 dekar. Grensene for naturrestatet går fram av kart datert Klima- og miljødepartementet desember 2016. De nøyaktige grensene for naturrestatet skal avmerkes i marka. Knekkpunktene skal koordinatfestes.

Verneforskriften med kart oppbevares i Snåsa kommune, hos Fylkesmannen i Nord-Trøndelag, i Miljødirektoratet og i Klima- og miljødepartementet.

### § 3. *(vernebestemmelser)*

I naturrestatet må ingen foreta noe som forringer verneverdiene angitt i verneformålet.

I naturrestatet gjelder følgende vernebestemmelser:

- a) Vegetasjonen, herunder døde busker og trær, er vernet mot skade og ødeleggelse. Det er forbudt å fjerne planter og sopp (inkludert lav) eller deler av disse fra reservatet. Planting eller såing av trær og annen vegetasjon er forbudt.
- b) Dyrelivet, herunder reirplasser og hiområder, er vernet mot skade, ødeleggelse og unødige forstyrrelser. Utsetting av dyr er forbudt.
- c) Det må ikke iverksettes tiltak som kan endre naturmiljøet, som f.eks. oppføring av bygninger, anlegg, gjerder, andre varige eller midlertidige innretninger, parkering av campingvogner, brakker e.l., framføring av luftledninger, jordkabler, kloakkledninger, bygging av veier, drenering eller annen form for tørrlegging, uttak, oppfylling eller lagring av masse, utføring av kloakk eller andre konsentrerte forurensningstilførsler, henleggelse av avfall, gjødsling, kalking eller bruk av kjemiske bekjempingsmidler. Forsøpling er forbudt. Oppstillingen av tiltak er ikke uttømmende.
- d) Bruk av naturrestatet til idrettsarrangementer eller andre større arrangementer er forbudt.
- e) Bålbrenning er ikke tillatt utenfor etablerte bålplasser vist i forvaltningsplan.

### § 4. *(generelle unntak fra vernebestemmelsene)*

Vernebestemmelsene i § 3 annet ledd er ikke til hinder for:

- a) Sanking av bær og matsopp.
- b) Jakt, fangst og fiske i samsvar med gjeldende lovverk.
- c) Felling av store rovdyr i samsvar med gjeldende lovverk.
- d) Fjerning av mindre mengder kvist i forbindelse med storviltjakt.
- e) Oppsetting av midlertidige mobile jakttårn i forbindelse med storviltjakt.
- f) Vedlikehold av eksisterende veger, lysløype og andre anlegg og innretninger i henhold til tilstand på vernetidspunktet.
- g) Rydding av eksisterende stier vist på vernekartet, dvs. fjerning av greiner og nedfall over stien.
- h) Skjæring av skohøy, uttak av ris til gammer og uttak av materialer til duodji (tradisjonell samisk husflid) og tradisjonelle samiske bruksgjenstander, herunder uttak av rikuler på bjørk. Bestemmelsene gjelder ikke skjæring eller uttak av plantearter som står på den til enhver tid gjeldende norske rødliste eller uttak av særegne vekstformer som rikuler på andre trær enn bjørk.
- i) Bålbrenning i henhold til gjeldende regelverk, på plasser tilrettelagt for dette, jf. forvaltningsplan.
- j) Beiting i avgrensede områder, i henhold til forvaltningsplan.
- k) Utsetting av saltstein.

### § 5. *(regulering av ferdsel)*

All ferdsel skal skje varsomt og ta hensyn til vegetasjon, dyreliv og kulturminner.

I naturrestatet gjelder følgende bestemmelser om ferdsel:

- a) Motorferdsel til lands og til vanns er forbudt, herunder landing og start med luftfartøy.
- b) Utenom eksisterende veger og stier vist i forvaltningsplan, er sykling og bruk av hest og kjerre samt riding forbudt.

### § 6. *(generelle unntak fra ferdselsbestemmelsene)*

Ferdselsbestemmelsene i § 5 er ikke til hinder for gjennomføring av militær operativ virksomhet og tiltak i forbindelse med ambulanse-, politi-, brannvern-, rednings- og oppsynsvirksomhet, samt gjennomføring av skjøtsels- og forvaltningsoppgaver som er bestemt av forvaltningsmyndigheten. Unntaket gjelder ikke øvingsvirksomhet.

Ferdselsbestemmelsene i § 5 annet ledd er ikke til hinder for:

- a) Nødvendig motorferdsel i forbindelse med uttransport av syke og skadde bufe. Kjøretøy som benyttes skal være skånsomt mot markoverflaten. Det skal gis melding til ansvarlig oppsyn for verneområdet i forkant av kjøringen.
- b) Nødvendig uttransport av felt elg, hjort, bjørn og ulv med hest og drag eller lett beltekjøretøy som ikke setter varige spor i terrenget.
- c) Nødvendig bruk av snøscooter på snødekt mark i forbindelse med reindrift. Leiekjørere for reineiere eller reindrifansvarlig må medbringe skriftlig dokumentasjon for avtale med oppdragsgiver.
- d) Landing og start med Forsvarets luftfartøy.
- e) Motorisert ferdsel på bilveger i området.

### § 7. *(spesifiserte dispensasjonsbestemmelser)*

Forvaltningsmyndigheten kan etter søknad gi dispensasjon til:

- a) Nødvendig motorferdsel i forbindelse med øvingsvirksomhet nevnt i § 6 første ledd.

- b) Nødvendig uttransport av felt elg, hjort, bjørn og ulv med andre kjøretøy enn nevnt i § 6 annet ledd b.
  - c) Istandsetting, vedlikehold og skjøtsel av kulturminner.
  - d) Avgrenset bruk av reservatet for aktiviteter nevnt i § 3 d, i samsvar med forvaltningsplan.
  - e) Tiltak i forbindelse med forvaltning av vilt og fisk.
  - f) Nødvendig bruk av lett terrengkjøretøy på barmark ved utøvelse av reindrift.
  - g) Start og landing med helikopter i forbindelse med reindrift.
  - h) Oppføring av gjerder og samleanlegg av midlertidig karakter i forbindelse med reindrift.
  - i) Bruk av reservatet i miljøtilpasset reiselivsvirksomhet etter plan godkjent av forvaltningsmyndigheten.
  - j) Enkel tilrettelegging for friluftsliv i samsvar med forvaltningsplan.
  - k) Reindriftens nødvendige uttak av bjørk til brensel og for vedlikehold av lovlig oppsatte reingjerder og annet reindriftsutstyr, slik dette er beskrevet i forvaltningsplan.
  - l) Hogst av etablerte plantefelt.
  - m) Legging av jordkabel, vannrør og kloakkledning og lignende langs eksisterende grøftetrase fra gårdstunet og ned til Snåsavatnet, jf. kart.
  - n) Oppføring av gjerder i forbindelse med beiting.
  - o) Nødvendig motorferdsel ved aktiviteter nevnt i § 4 f og k, og § 7 c, e, m og n.
- For reindriften kan det gis flerårige tillatelser som koordineres med og tas inn i distriktsplanen i henhold til reindriftsloven.

#### § 8. (generelle dispensasjonsbestemmelser)

Forvaltningsmyndigheten kan gjøre unntak fra forskriften dersom det ikke strider mot vernevedtakets formål og ikke kan påvirke verneverdiene nevneverdig, eller dersom sikkerhetshensyn eller hensynet til vesentlige samfunnsinteresser gjør det nødvendig, jf. naturmangfoldlovens § 48.

#### § 9. (skjøtsel)

Forvaltningsmyndigheten, eller den forvaltningsmyndigheten bestemmer, kan iverksette tiltak or å opprettholde eller oppnå den natur- eller kulturtilstand som er formålet med vernet, jf. naturmangfoldloven § 47.

#### § 10. (forvaltningsplan)

Det skal utarbeides forvaltningsplan med nærmere retningslinjer for forvaltning av naturreservatet. Forvaltningsplanen kan inneholde nærmere retningslinjer for gjennomføring av skjøtsel.

#### § 11. (forvaltningsmyndighet)

Miljødirektoratet fastsetter hvem som skal ha forvaltningsmyndighet etter denne forskriften. Samiske interesser skal ivaretas i den forvaltningsordning som etableres.

#### § 12. (ikrafttredelse)

Denne forskriften trer i kraft straks.

### 16. des. Nr. 1617 2016

#### **Forskrift om vern av Hemrasmarka naturreservat, Stjørdal kommune, Nord-Trøndelag**

**Hjemmel:** Fastsatt ved kgl.res. 16. desember 2016 med hjemmel i lov 19. juni 2009 nr. 100 om forvaltning av naturens mangfold (naturmangfoldloven) § 34, jf. § 37 og § 62. Fremmet av Klima og miljødepartementet. Kunngjort 19. desember 2016 kl. 15.45.

#### § 1. (formål)

Formålet med naturreservatet er å bevare et variert område med naturskog, gammel, fuktig granskog, boreal regnskog, rike skogtyper, og et rikt arts mangfold med regionalt og nasjonalt sjeldne arter. Med sin variasjon i form av naturtyper, økosystemer, arter og naturlige økologiske prosesser har området særlig betydning for biologisk mangfold.

Det er en målsetting å beholde verneverdiene i best mulig tilstand, og eventuelt videreutvikle dem.

Formålet omfatter også bevaring av det samiske naturgrunnet.

#### § 2. (geografisk avgrensning)

Naturreservatet berører følgende gnr./bnr.: Stjørdal kommune: 226/1, 231/1, 227/2, 229/4, 351/1.

Naturreservatet dekker et totalareal på 1686 dekar. Grensene for naturreservatet går fram av kart datert Klima- og miljødepartementet desember 2016. De nøyaktige grensene for naturreservatet skal avmerkes i marka. Knekkpunktene skal koordinatfestes.

Verneforskriften med kart oppbevares i Stjørdal kommune, hos Fylkesmannen i Nord-Trøndelag, i Miljødirektoratet og i Klima- og miljødepartementet.

#### § 3. (vernebestemmelser)

I naturreservatet må ingen foreta noe som forringer verneverdiene angitt i verneformålet.

I naturreservatet gjelder følgende vernebestemmelser:

- a) Vegetasjonen, herunder døde busker og trær, er vernet mot skade og ødeleggelse. Det er forbudt å fjerne planter og sopp (inkludert lav) eller deler av disse fra reservatet. Planting eller såing av trær og annen vegetasjon er forbudt.

- b) Dyrelivet, herunder reirplasser og hiområder, er vernet mot skade, ødeleggelse og unødig forstyrrelse. Utsetting av dyr er forbudt.
- c) Det må ikke iverksettes tiltak som kan endre naturmiljøet, som f.eks. oppføring av bygninger, anlegg, gjerder, andre varige eller midlertidige innretninger, parkering av campingvogner, brakker e.l., framføring av luftledninger, jordkabler, kloakkledninger, bygging av veier, drenering eller annen form for tørrlegging, uttak, oppfylling eller lagring av masse, utføring av kloakk eller andre konsentrerte forurensningstilførsler, henleggelse av avfall, gjødsling, kalking eller bruk av kjemiske bekjempingsmidler. Forsøpling er forbudt. Oppstillingen av tiltak er ikke uttømmende.
- d) Bruk av naturreservatet til idrettsarrangementer eller andre større arrangementer er forbudt.

**§ 4. (generelle unntak fra vernebestemmelsene)**

Vernebestemmelsene i § 3 annet ledd er ikke til hinder for:

- a) Sanking av bær og matsopp.
- b) Jakt, fangst og fiske i samsvar med gjeldende lovverk.
- c) Felling av store rovdyr i samsvar med gjeldende lovverk.
- d) Beiting.
- e) Fjerning av mindre mengder kvist i forbindelse med storviltjakt.
- f) Oppsetting av midlertidige mobile jakttårn i forbindelse med storviltjakt.
- g) Vedlikehold av eksisterende bygninger og andre anlegg og innretninger i henhold til tilstand på vernetidspunktet.
- h) Utsetting av saltsteiner.
- i) Rydding og vedlikehold av eksisterende stier, dvs. fjerning av greiner og nedfall over stiene, samt vedlikehold av merking.
- j) Bålbrenning med medbrakt ved.
- k) Skjæring av skohøy, uttak av ris til gammer og uttak av materialer til duodji (tradisjonell samisk husflid) og tradisjonelle samiske bruksgjenstander, herunder uttak av rikuler på bjørk. Bestemmelsene gjelder ikke skjæring eller uttak av plantearter som står på den til enhver tid gjeldende norske rødliste eller uttak av særegne vekstformer som rikuler på andre trær enn bjørk.

**§ 5. (regulering av ferdsel)**

All ferdsel skal skje varsomt og ta hensyn til vegetasjon, dyreliv og kulturminner.

I naturreservatet gjelder følgende bestemmelser om ferdsel:

- a) Motorferdsel til lands og til vanns er forbudt, herunder landing og start med luftfartøy.
- b) Utenom eksisterende veger og stier vist i forvaltningsplan er bruk av sykkel og hest og kjerre samt riding forbudt.

**§ 6. (generelle unntak fra ferdselsbestemmelsene)**

Ferdselsbestemmelsene i § 5 er ikke til hinder for gjennomføring av militær operativ virksomhet og tiltak i forbindelse med ambulanse-, politi-, brannvern-, rednings- og oppsynsvirksomhet, samt gjennomføring av skjøtelses- og forvaltningsoppgaver som er bestemt av forvaltningsmyndigheten. Unntaket gjelder ikke øvingsvirksomhet.

Ferdselsbestemmelsene i § 5 annet ledd er ikke til hinder for:

- a) Nødvendig motorferdsel i forbindelse med uttransport av syke og skadde bufe. Kjøretøy som benyttes skal være skånsomt mot markoverflaten. Det skal gis melding til ansvarlig oppsyn for verneområdet i forkant av kjøringen.
- b) Nødvendig uttransport av felt elg, hjort, bjørn og ulv med hest og drag eller med lett beltekjøretøy som ikke setter varige spor i terrenget.
- c) Nødvendig bruk av snøscooter på snødekt mark i forbindelse med reindrift. Leiekjørere for reineiere eller reindriftsansvarlig må medbringe skriftlig dokumentasjon for avtale med oppdragsgiver.
- d) Landing og start med Forsvarets luftfartøy.

**§ 7. (spesifiserte dispensasjonsbestemmelser)**

Forvaltningsmyndigheten kan etter søknad gi dispensasjon til:

- a) Nødvendig motorferdsel i forbindelse med øvingsvirksomhet nevnt i § 6 første ledd.
- b) Nødvendig uttransport av felt elg, hjort, bjørn og ulv med andre kjøretøy enn nevnt i § 6 annet ledd b.
- c) Istandsetting, vedlikehold og skjøtsel av kulturminner.
- d) Avgrenset bruk av reservatet for aktiviteter nevnt i § 3 d.
- e) Tiltak i forbindelse med forvaltning av vilt og fisk.
- f) Nødvendig motorferdsel for transport av ved, utstyr og materiell til hytter bakenfor området.
- g) Oppføring av gjerder og samleanlegg for beite.
- h) Nødvendig bruk av lett terrengkjøretøy på barmark ved utøvelse av reindrift.
- i) Start og landing med helikopter i forbindelse med reindrift.
- j) Oppføring av gjerder og samleanlegg av midlertidig karakter i forbindelse med reindrift.
- k) Bruk av reservatet i miljøtilpasset reiselivsvirksomhet etter plan godkjent av forvaltningsmyndigheten.
- l) Reindriftenes nødvendige uttak av bjørk til brensel og for vedlikehold av lovlig oppsatte reingjerder og annet reindriftsutstyr slik dette er beskrevet i forvaltningsplan.
- m) Nødvendig motorferdsel ved aktiviteter nevnt i § 4 e, f, g og h og § 7 c, e og g.
- n) Nødvendig transport på frossen, snødekt mark i forbindelse med skogsdrift av bakenforliggende område.

For reindriften kan det gis flerårige tillatelser som koordineres med og tas inn i distriktsplanen i henhold til reindriftsloven.

**§ 8. (generelle dispensasjonsbestemmelser)**

Forvaltningsmyndigheten kan gjøre unntak fra forskriften dersom det ikke strider mot vernevedtakets formål og ikke kan påvirke verneverdiene nevneverdig, eller dersom sikkerhetshensyn eller hensynet til vesentlige samfunnsinteresser gjør det nødvendig, jf. naturmangfoldloven § 48.

**§ 9. (skjøtsel)**

Forvaltningsmyndigheten, eller den forvaltningsmyndigheten bestemmer, kan iverksette tiltak or å opprettholde eller oppnå den natur- eller kulturtilstand som er formålet med vernet, jf. naturmangfoldloven § 47.

**§ 10. (forvaltningsplan)**

Det skal utarbeides forvaltningsplan med nærmere retningslinjer for forvaltning av naturreservatet. Forvaltningsplanen kan inneholde nærmere retningslinjer for gjennomføring av skjøtsel.

**§ 11. (forvaltningsmyndighet)**

Miljødirektoratet fastsetter hvem som skal ha forvaltningsmyndighet etter denne forskriften. Samiske interesser skal ivaretas i den forvaltningsordning som etableres.

**§ 12. (ikrafttredelse)**

Denne forskriften trer i kraft straks.

## 16. des. Nr. 1618 2016

### Forskrift om vern av Luvdalsætra naturreservat, Åmot kommune, Hedmark

**Hjemmel:** Fastsatt ved kgl.res. 16. desember 2016 med hjemmel i lov 19. juni 2009 nr. 100 om forvaltning av naturens mangfold (naturmangfoldloven) § 34, jf. § 37 og § 62. Fremmet av Klima- og miljødepartementet. Kunngjort 19. desember 2016 kl. 15.45.

**§ 1. (formål)**

Formålet med naturreservatet er å bevare et relativt intakt bekkekløftmiljø med gammel granskog som har særskilt betydning for biologisk mangfold ved at det inneholder kravfulle og truede plante-, sopp- og lavarter. Kvannbekken renner gjennom området og danner en bekkekløft med flere små fossefall.

Det er en målsetting å beholde verneverdiene i best mulig tilstand, og eventuelt videreutvikle dem.

**§ 2. (geografisk avgrensning)**

Naturreservatet berører følgende gnr./bnr.: Åmot kommune: 35/37.

Naturreservatet dekker et totalareal på ca. 447 dekar. Grensene for naturreservatet går fram av kart datert Klima- og miljødepartementet desember 2016. De nøyaktige grensene for naturreservatet skal avmerkes i marka. Knekkpunktene skal koordinatfestes.

Verneforskriften med kart oppbevares i Åmot kommune, hos Fylkesmannen i Hedmark, i Miljødirektoratet og i Klima- og miljødepartementet.

**§ 3. (vernebestemmelser)**

I naturreservatet må ingen foreta noe som forringer verneverdiene angitt i verneformålet.

I naturreservatet gjelder følgende vernebestemmelser:

- Vegetasjonen, herunder døde busker og trær, er vernet mot skade og ødeleggelse. Det er forbudt å fjerne planter og sopp (inkludert lav) eller deler av disse fra reservatet. Planting eller såing av trær og annen vegetasjon er forbudt.
- Dyrelivet, herunder reirplasser og hiområder, er vernet mot skade, ødeleggelse og unødig forstyrrelse. Utsetting av dyr er forbudt.
- Det må ikke iverksettes tiltak som kan endre naturmiljøet, som f.eks. oppføring av bygninger, anlegg, gjerder, andre varige eller midlertidige innretninger, parkering av campingvogner, brakker e.l., framføring av luftledninger, jordkabler, kloakkledninger, bygging av veier, drenering eller annen form for tørrlegging, uttak, oppfylling eller lagring av masse, utføring av kloakk eller andre konsentrerte forurensningstilførsler, henleggelse av avfall, gjødsling, kalking eller bruk av kjemiske bekjempningsmidler. Forsøpling er forbudt. Oppstillingen av tiltak er ikke uttømmende.
- Bruk av naturreservatet til idrettsarrangementer og andre større arrangementer er forbudt.
- Bålbrenning er forbudt.

**§ 4. (generelle unntak fra vernebestemmelsene)**

Vernebestemmelsene i § 3 annet ledd er ikke til hinder for:

- Sanking av bær og matsopp.
- Jakt, fangst og fiske i samsvar med gjeldende lovverk.
- Felling av store rovdyr i samsvar med gjeldende lovverk.
- Beiting.
- Rydding, merking og vedlikehold av eksisterende traktorveier angitt på vernekartet.

- f) Felling av trær som utgjør en sikkerhetsrisiko for eksisterende bygninger i ei sone på 40 meter fra husveggen.
- g) Utsetting av saltsteiner.
- h) Forsvarets øvingsaktivitet, begrenset til nødvendig passering gjennom området med personell til fots og på ski og uten bruk av skarpe våpen.

**§ 5. (regulering av ferdsel)**

All ferdsel skal skje varsomt og ta hensyn til vegetasjon, dyreliv og kulturminner.

I naturreservatet gjelder følgende bestemmelser om ferdsel:

- a) Motorferdsel til lands og til vanns er forbudt, herunder landing og start med luftfartøy.
- b) Bruk av sykkel og hest og kjerre samt ridning er forbudt.

**§ 6. (generelle unntak fra ferdselsbestemmelsene)**

Ferdselsbestemmelsene i § 5 er ikke til hinder for gjennomføring av militær operativ virksomhet og tiltak i ambulans-, politi-, brannvern-, rednings- og oppsynsvirksomhet, samt gjennomføring av skjøtsels- og forvaltningsoppgaver som er bestemt av forvaltningsmyndigheten. Unntaket gjelder ikke øvingsvirksomhet.

Ferdselsbestemmelsene i § 5 annet ledd er ikke til hinder for:

- a) Nødvendig motorferdsel i forbindelse med uttransport av syke og skadde bufe. Kjøretøy som benyttes skal være skånsomt mot markoverflaten. Det skal gis melding til ansvarlig oppsyn for verneområdet før kjøring.
- b) Nødvendig uttransport av felt elg, hjort og bjørn med lett beltekjøretøy som ikke setter varige spor i terrenget.
- c) Landing og start med Forsvarets luftfartøy.
- d) Sykling på eksisterende traktorveier som er vist på vernekartet.
- e) Forsvarets motorferdsel med snøscooter på frossen eller snødekt mark, begrenset til nødvendig støtte for sanitet og beredskap for øvingsvirksomhet nevnt i § 4 h.

**§ 7. (spesifiserte dispensasjonsbestemmelser)**

Forvaltningsmyndigheten kan etter søknad gi dispensasjon til:

- a) Avgrenset bruk av reservatet for aktiviteter nevnt i § 3 d.
- b) Istandsetting, vedlikehold og skjøtsel av kulturminner.
- c) Oppsetting og vedlikehold av gjerder i forbindelse med beiting.
- d) Motorisert ferdsel i forbindelse med aktiviteter etter § 4 e og g, og § 7 b og c.

**§ 8. (generelle dispensasjonsbestemmelser)**

Forvaltningsmyndigheten kan gjøre unntak fra forskriften dersom det ikke strider mot vernevedtakets formål og ikke kan påvirke verneverdiene nevneverdig, eller dersom sikkerhetshensyn eller hensynet til vesentlige samfunnsinteresser gjør det nødvendig, jf. naturmangfoldloven § 48.

**§ 9. (skjøtsel)**

Forvaltningsmyndigheten, eller den forvaltningsmyndigheten bestemmer, kan iverksette tiltak for å opprettholde eller oppnå den natur- eller kulturtilstand som er formålet med vernet, jf. naturmangfoldloven § 47.

**§ 10. (forvaltningsplan)**

Det kan utarbeides forvaltningsplan med nærmere retningslinjer for forvaltning av naturreservatet. Forvaltningsplanen kan inneholde nærmere retningslinjer for gjennomføring av skjøtsel.

**§ 11. (forvaltningsmyndighet)**

Miljødirektoratet fastsetter hvem som skal ha forvaltningsmyndighet etter denne forskriften.

**§ 12. (ikrafttredelse)**

Denne forskriften trer i kraft straks.

**16. des. Nr. 1619 2016**

**Forskrift om vern av Skordalen naturreservat, Åmot kommune, Hedmark**

**Hjemmel:** Fastsatt ved kgl.res. 16. desember 2016 med hjemmel i lov 19. juni 2009 nr. 100 om forvaltning av naturens mangfold (naturmangfoldloven) § 34, jf. § 37 og § 62. Fremmet av Klima- og miljødepartementet. Kunngjort 19. desember 2016 kl. 15.45.

**§ 1. (formål)**

Formålet med naturreservatet er å bevare et relativt intakt økosystem med gammel granskog som har særskilt betydning for biologisk mangfold ved at det inneholder kravfulle truede plante-, sopp- og lavarter. Området består av en bekkedal med bratte liser og grovvekst høgstaudegranskog på delvis kalkrik berggrunn, samt et platå med urskogsnær fjellgranskog med mye død ved.

Det er en målsetting å beholde verneverdiene i best mulig tilstand, og eventuelt videreutvikle dem.

**§ 2. (geografisk avgrensning)**

Naturreservatet berører følgende gnr./bnr.: Åmot kommune: 35/32.

Naturreservatet dekker et totalareal på ca. 2656 dekar. Grensene for naturreservatet går fram av kart datert Klima- og miljødepartementet desember 2016. De nøyaktige grensene for naturreservatet skal avmerkes i marka. Knekkpunktene skal koordinatfestes.

Verneforskriften med kart oppbevares i Åmot kommune, hos Fylkesmannen i Hedmark, i Miljødirektoratet og i Klima- og miljødepartementet.

### § 3. (vernebestemmelser)

I naturreservatet må ingen foreta noe som forringer verneverdiene angitt i verneformålet.

I naturreservatet gjelder følgende vernebestemmelser:

- a) Vegetasjonen, herunder døde busker og trær, er vernet mot skade og ødeleggelse. Det er forbudt å fjerne planter og sopp (inkludert lav) eller deler av disse fra reservatet. Planting eller såing av trær og annen vegetasjon er forbudt.
- b) Dyrelivet, herunder reirplasser og hiområder, er vernet mot skade, ødeleggelse og unødig forstyrrelse. Utsetting av dyr er forbudt.
- c) Det må ikke iverksettes tiltak som kan endre naturmiljøet, som f.eks. oppføring av bygninger, anlegg, gjerder, andre varige eller midlertidige innretninger, parkering av campingvogner, brakker e.l., framføring av luftledninger, jordkabler, kloakkledninger, bygging av veier, drenering eller annen form for tørrlegging, uttak, oppfylling eller lagring av masse, utføring av kloakk eller andre konsentrerte forurensningstilførsler, henleggelse av avfall, gjødsling, kalking eller bruk av kjemiske bekjempningsmidler. Forsøpling er forbudt. Oppstillingen av tiltak er ikke uttømmende.
- d) Bruk av naturreservatet til idrettsarrangementer og andre større arrangementer er forbudt.

### § 4. (generelle unntak fra vernebestemmelsene)

Vernebestemmelsene i § 3 annet ledd er ikke til hinder for:

- a) Sanking av bær og matsopp.
- b) Jakt, fangst og fiske i samsvar med gjeldende lovverk.
- c) Felling av store rovdyr i samsvar med gjeldende lovverk.
- d) Beiting.
- e) Bålbrenning med tørrkvist eller medbrakt ved, i samsvar med gjeldende lovverk.
- f) Oppsetting av midlertidige, mobile jakttårn under jakt på storvilt.
- g) Rydding, merking og vedlikehold av eksisterende sti, traktorveier og snuplass angitt på vernekartet, i henhold til tilstand på vernetidspunktet.
- h) Forsvarets øvingsaktivitet, begrenset til nødvendig passering gjennom området med personell til fots og på ski og uten bruk av skarpe våpen.
- i) Utsetting av saltsteiner.

### § 5. (regulering av ferdsel)

All ferdsel skal skje varsomt og ta hensyn til vegetasjon, dyreliv og kulturminner.

I naturreservatet gjelder følgende bestemmelser om ferdsel:

- a) Motorferdsel til lands og til vanns er forbudt, herunder landing og start med luftfartøy.
- b) Sykling er forbudt, utenom på eksisterende sti og traktorveier som er vist på vernekartet.
- c) Bruk av hest og kjerre samt ridning er forbudt.

### § 6. (generelle unntak fra ferdselsbestemmelsene)

Ferdselsbestemmelsene i § 5 er ikke til hinder for gjennomføring av militær operativ virksomhet og tiltak i ambulanse-, politi-, brannvern-, rednings- og oppsynsvirksomhet, samt gjennomføring av skjøtsels- og forvaltningsoppgaver som er bestemt av forvaltningsmyndigheten. Unntaket gjelder ikke øvingsvirksomhet.

Ferdselsbestemmelsene i § 5 annet ledd er ikke til hinder for:

- a) Nødvendig motorferdsel i forbindelse med uttransport av syke og skadde bufe. Kjøretøy som benyttes skal være skånsomt mot markoverflaten. Det skal gis melding til ansvarlig oppsyn for verneområdet før kjøring.
- b) Nødvendig uttransport av felt elg, hjort og bjørn med lett beltekjøretøy som ikke setter varige spor i terrenget.
- c) Landing og start med Forsvarets luftfartøy.
- d) Nødvendig motorisert ferdsel på traktorveien til snuplassen i Skordalen som er vist på vernekartet.
- e) Sykling på eksisterende sti og traktorveier som er vist på vernekartet.
- f) Forsvarets motorferdsel med snøscooter på frossen eller snødekt mark, begrenset til nødvendig støtte for sanitet og beredskap for øvingsvirksomhet nevnt i § 4 h.

### § 7. (spesifiserte dispensasjonsbestemmelser)

Forvaltningsmyndigheten kan etter søknad gi dispensasjon til:

- a) Avgrenset bruk av reservatet for aktiviteter nevnt i § 3 d.
- b) Istandsetting, vedlikehold og skjøtsel av kulturminner.
- c) Oppsetting av jakttårn for storviltjakt.
- d) Oppsetting og vedlikehold av gjerder i forbindelse med beiting.
- e) Motorisert ferdsel i forbindelse med aktiviteter etter § 4 f, g og h og § 7 b, c og d.

**§ 8. (generelle dispensasjonsbestemmelser)**

Forvaltningsmyndigheten kan gjøre unntak fra forskriften dersom det ikke strider mot vernevedtakets formål og ikke kan påvirke verneverdiene nevneverdig, eller dersom sikkerhetshensyn eller hensynet til vesentlige samfunnsinteresser gjør det nødvendig, jf. naturmangfoldloven § 48.

**§ 9. (skjøtsel)**

Forvaltningsmyndigheten, eller den forvaltningsmyndigheten bestemmer, kan iverksette tiltak for å opprettholde eller oppnå den natur- eller kulturtilstand som er formålet med vernet, jf. naturmangfoldloven § 47.

**§ 10. (forvaltningsplan)**

Det kan utarbeides forvaltningsplan med nærmere retningslinjer for forvaltning av naturreservatet. Forvaltningsplanen kan inneholde nærmere retningslinjer for gjennomføring av skjøtsel.

**§ 11. (forvaltningsmyndighet)**

Miljødirektoratet fastsetter hvem som skal ha forvaltningsmyndighet etter denne forskriften.

**§ 12. (ikrafttredelse)**

Denne forskriften trer i kraft straks.

**16. des. Nr. 1620 2016****Forskrift om vern av Rundkollen og Sortungsbekken naturreservat, Nittedal kommune, Akershus**

**Hjemmel:** Fastsatt ved kgl.res. 16. desember 2016 med hjemmel i lov 19. juni 2009 nr. 100 om forvaltning av naturens mangfold (naturmangfoldloven) § 34 jf. § 37 og § 62. Fremmet av Klima- og miljødepartementet. Kunngjort 19. desember 2016 kl. 15.45.

**§ 1. (formål)**

Formålet med naturreservatet er å bevare et intakt, sammenhengende og stort barskogområde med særlig betydning for biologisk mangfold. Naturreservatet inneholder eldre granskog med naturlig dynamikk og tilhørende artsmangfold, elementer av gammel grovvekst furuskog og en regionalt godt utviklet og intakt bekkekløft i gammelskog med et rikt artsmangfold. Området har også særlig betydning for arealkrevende gammelskogarter og rovfugl.

Det er en målsetting å beholde verneverdiene i best mulig tilstand, og eventuelt videreutvikle dem. Naturreservatet anses som velegnet til å øke sin verneverdi gjennom fri utvikling.

Det skal samtidig tas hensyn til bruk av naturreservatet til idretts- og friluftslivsformål som ikke forringer verneverdiene nevnt i § 1, første ledd.

**§ 2. (geografisk avgrensing)**

Naturreservatet berører følgende gnr./bnr.: Nittedal kommune: 49/6, 52/1.

Naturreservatet dekker et totalareal på ca. 5079 dekar. Grensene for naturreservatet går fram av kart datert Klima- og miljødepartementet desember 2016. De nøyaktige grensene for reservatet skal avmerkes i marka. Knekkpunktene skal koordinatfestes.

Verneforskriften med kart oppbevares i Nittedal kommune, hos Fylkesmannen i Oslo og Akershus, i Miljødirektoratet og i Klima- og miljødepartementet.

**§ 3. (vernebestemmelser)**

I naturreservatet må ingen foreta noe som forringer verneverdiene angitt i verneformålet.

For naturreservatet gjelder følgende vernebestemmelser:

- Vegetasjonen, herunder døde busker og trær, er vernet mot skade og ødeleggelse. Det er forbudt å fjerne planter og sopp (inkludert lav) eller deler av disse fra naturreservatet. Planting eller såing av trær og annen vegetasjon er forbudt.
- Dyrelivet, herunder reirplasser og hiområder, er vernet mot skade, ødeleggelse og unødig forstyrrelse. Utsetting av dyr er forbudt.
- Det må ikke iverksettes tiltak som kan endre naturmiljøet, som f.eks. oppføring av bygninger, anlegg, gjerder, andre varige eller midlertidige innretninger, parkering av campingvogner, brakker e.l., framføring av luftledninger, jordkabler, kloakkledninger, bygging av veier, drenering eller annen form for tørrelegging, uttak, oppfylling eller lagring av masse, utføring av kloakk eller andre konsentrerte forureningsstoffsler, henleggelse av avfall, gjødsling, kalking eller bruk av kjemiske bekjempingsmidler. Forsøpling er forbudt. Opplistingen av tiltak er ikke uttømmende.

**§ 4. (generelle unntak fra vernebestemmelsene)**

Vernebestemmelsene i § 3 annet ledd er ikke til hinder for:

- Sanking av bær og matsopp.
- Jakt, fangst og fiske i samsvar med gjeldende lovverk.
- Felling av store rovdyr i samsvar med gjeldende lovverk.
- Beiting.
- Merking, rydding og vedlikehold av eksisterende stier, skiløyper og gamle ferdselsveger i henhold til tilstand på vernetidspunktet.

- f) Begrenset utvidelse av eksisterende stier og skiløyper som ikke forringer verneverdiene angitt i verneformålet, jf. § 3 første ledd.
- g) Vedlikehold av eksisterende traktorveger vist på vernekartet.
- h) Oppsetting av midlertidige mobile jakttårn for storviltjakt i en periode fra tre uker før jaktstart til tre uker etter avsluttet jakt.
- i) Utsetting av saltsteiner.
- j) Bålbrenning med tørrkvist eller medbrakt ved, i samsvar med gjeldende lovverk.
- k) Orienteringsløp og turorientering, forutsatt at det er gjennomført årlig kontakt på fylkesnivå i henhold til pkt. 2.2. i «Avtale om retningslinjer for o-idrettens forhold til naturmiljø og rettighetshavere» av 3. desember 1989, samt at øvrige relevante punkter i avtalen følges.
- l) Utplassering av kjentmannsposter, dersom det ikke forringer verneverdiene angitt i verneformålet og postplasseringen er avklart med forvaltningsmyndigheten i forkant.
- m) Terrengløp på eksisterende stier eller utenfor sti dersom det ikke forringer verneverdiene angitt i verneformålet, jf. § 3 første ledd.
- n) Skirenn.
- o) Gjennomføring av andre arrangementer som ikke forringer verneverdiene angitt i verneformålet, jf. § 3 første ledd.

#### § 5. (regulering av ferdsel)

All ferdsel skal skje varsomt og ta hensyn til vegetasjon, dyreliv og kulturminner.

I naturreservatet gjelder følgende bestemmelser om ferdsel:

- a) Motorisert ferdsel til lands og til vanns, herunder landing og start med luftfartøy er forbudt.
  - b) Utenom eksisterende veier og stier er bruk av sykkel samt ridning forbudt.
- Miljødirektoratet kan av hensyn til verneformålet ved forskrift regulere ferdselen i hele eller deler av naturreservatet.

#### § 6. (generelle unntak fra ferdselsbestemmelsene)

Ferdselsbestemmelsene i § 5 er ikke til hinder for gjennomføring av militær operativ virksomhet og tiltak i forbindelse med ambulanse-, politi-, brannvern-, rednings- og oppsynsvirksomhet, samt gjennomføring av skjøtsels- og forvaltningsoppgaver som er bestemt av forvaltningsmyndigheten. Unntaket gjelder ikke øvingsvirksomhet.

Ferdselsbestemmelsene i § 5 annet ledd er ikke til hinder for:

- a) Nødvendig motorferdsel i forbindelse med uttransport av syke og skadde bufe. Kjøretøy som benyttes skal være skånsomt mot markoverflaten. Det skal gis melding til ansvarlig oppsyn for verneområdet i forkant av kjøring.
- b) Nødvendig uttransport av felt elg og hjort med lett beltekjøretøy som ikke setter varige spor i terrenget, samt med traktor eller lett terrengekjøretøy på eksisterende traktorveger vist på vernekartet.
- c) Nødvendig motorferdsel ved oppkjøring av skiløyper i eksisterende løypetrasé eller løypetraseer som er tillatt etter andre bestemmelser i forskriften.
- d) Motorisert ferdsel på eksisterende traktorveger på gnr./bnr.: 49/6 i Nittedal kommune i forbindelse med drift av skog utenfor naturreservatet. Traktorvegene er avmerket på vernekartet.
- e) Landing og start med Forsvarets luftfartøy.

#### § 7. (spesifiserte dispensasjonsbestemmelser)

Forvaltningsmyndigheten kan etter søknad gi dispensasjon til:

- a) Istandsetting, vedlikehold og skjøtsel av kulturminner.
- b) Oppsetting av nye gjerder i forbindelse med beiting.
- c) Utbedring, omlegging og endring av eksisterende stier, løyper og gamle ferdselsveier.
- d) Tiltak i forbindelse med forvaltning av vilt og fisk.
- e) Tilrettelegging av en trasé fra velteplass og nordover mellom Buvann og Vranen for fremtidig tømmertransport i forbindelse med skogsdrift utenfor naturreservatet. Traseen er avmerket på vernekartet.
- f) Bruk av området til sykkelritt.
- g) Nødvendig motorferdsel i forbindelse med istandsetting og vedlikehold av eksisterende demning i sydenden av Damsortungen.
- h) Nødvendig uttransport av felt elg og hjort med annet kjøretøy enn lett beltekjøretøy som nevnt i § 6 andre ledd b.
- i) Nødvendig motorferdsel i forbindelse med aktiviteter som nevnt i § 4 e, g og i og § 7 a, b, c og d.

#### § 8. (generelle dispensasjonsbestemmelser)

Forvaltningsmyndigheten kan gjøre unntak fra forskriften dersom det ikke strider mot vernevedtakets formål og ikke kan påvirke verneverdiene nevneverdig, eller dersom sikkerhetshensyn eller hensynet til vesentlige samfunnsinteresser gjør det nødvendig, jf. naturmangfoldloven § 48.

#### § 9. (skjøtsel)

Forvaltningsmyndigheten, eller den forvaltningsmyndigheten bestemmer, kan iverksette tiltak for å opprettholde eller oppnå den natur- eller kulturtilstand som er formålet med vernet, jf. naturmangfoldloven § 47.



**§ 10. (forvaltningsplan)**

Det kan utarbeides forvaltningsplan med nærmere retningslinjer for forvaltning av naturreservatet. Forvaltningsplanen kan inneholde nærmere retningslinjer for gjennomføring av skjøtsel.

**§ 11. (forvaltningsmyndighet)**

Miljødirektoratet fastsetter hvem som skal ha forvaltningsmyndigheten etter denne forskrift.

**§ 12. (ikrafttredelse)**

Denne forskriften trer i kraft straks. Samtidig oppheves forskrift 9. juli 1993 nr. 689 om fredning av Rundkollen naturreservat, Nittedal kommune, Akershus.

**16. des. Nr. 1621 2016****Forskrift om vern av Furuåsen og Hagahogget naturreservat, Asker kommune, Akershus**

**Hjemmel:** Fastsatt ved kgl.res. 16. desember 2016 med hjemmel i lov 19. juni 2009 nr. 100 om forvaltning av naturens mangfold (naturmangfoldloven) § 34, jf. § 37 og § 62. Fremmet av Klima- og miljødepartementet. Kunngjort 19. desember 2016 kl. 15.45.

**§ 1. (formål)**

Formålet med naturreservatet er å bevare et variert skogområde som har særlig betydning for biologisk mangfold og inneholder bestemte typer natur i form av alm-lindeskog med tilhørende markvegetasjon, noen svært rike og andre fattige partier av barskog, og med kjerner av eldre urørt skog. Naturreservatet har stor variasjon i vegetasjonstyper og rike overgangssoner mellom edellauvskog og barskog. Området har også en særlig betydning som viltområde, spesielt for spettefugler, hønsefugler og rovfugler. Sørvendte fjellskrenter har særlig betydning som hekkeplass for rovfugl.

Det er en målsetting å beholde verneverdiene i best mulig tilstand, og eventuelt videreutvikle dem. Naturreservatet anses som velegnet til å øke sin verneverdi gjennom fri utvikling.

Det skal samtidig tas hensyn til bruk av naturreservatet til idretts- og friluftslivsformål som ikke forringer verneverdiene nevnt i § 1 første ledd.

**§ 2. (geografisk avgrensing)**

Naturreservatet berører følgende gnr./bnr.: Asker kommune: 16/8, 17/1, 17/2, 17/13 17/14, 18/1, 19/1, 95/1, 95/3 og 95/4.

Naturreservatet dekker et totalareal på ca. 1842 dekar. Grensene for naturreservatet går fram av kart datert Klima- og miljødepartementet desember 2016. De nøyaktige grensene for reservatet skal avmerkes i marka. Knekkpunktene skal koordinatfestes.

Verneforskriften med kart oppbevares i Asker kommune, hos Fylkesmannen i Oslo og Akershus, i Miljødirektoratet og i Klima- og miljødepartementet.

**§ 3. (vernebestemmelser)**

I naturreservatet må ingen foreta noe som forringer verneverdiene angitt i verneformålet.

I naturreservatet gjelder følgende vernebestemmelser:

- Vegetasjonen, herunder døde busker og trær, er vernet mot skade og ødeleggelse. Det er forbudt å fjerne planter og sopp (inkludert lav) eller deler av disse fra naturreservatet. Planting eller såing av trær og annen vegetasjon er forbudt.
- Dyrelivet, herunder reirplasser og hiområder, er vernet mot skade, ødeleggelse og unødig forstyrrelse. Utsetting av dyr er forbudt.
- Det må ikke iverksettes tiltak som kan endre naturmiljøet, som f.eks. oppføring av bygninger, anlegg, gjerder, andre varige eller midlertidige innretninger, parkering av campingvogner, brakker e.l., framføring av luftledninger, jordkabler, kloakkledninger, bygging av veger, drenering eller annen form for tørrlegging, uttak, oppfylling eller lagring av masse, utføring av kloakk eller andre konsentrerte forurensningstilførsler, henleggelse av avfall, gjødsling, kalking eller bruk av kjemiske bekjempingsmidler. Forsøpling er forbudt. Oppstillingen av tiltak er ikke uttømmende.

**§ 4. (generelle unntak fra vernebestemmelsene)**

Vernebestemmelsene i § 3 annet ledd er ikke til hinder for:

- Sanking av bær og matsopp.
- Jakt, fangst og fiske i samsvar med gjeldende lovverk.
- Felling av store rovdyr i samsvar med gjeldende lovverk.
- Beiting.
- Utsetting av saltsteiner.
- Oppsetting av midlertidige mobile jakttårn for storviltjakt i en periode fra tre uker før jaktstart til tre uker etter avsluttet jakt.
- Bålbrenning med tørrkvist eller medbrakt ved i samsvar med gjeldende lovverk.
- Merking, rydding og vedlikehold av eksisterende stier og gamle ferdselsveier, i henhold til tilstand på vernetidspunktet.

- i) Begrenset utvidelse av eksisterende stier som ikke forringer verneverdiene angitt i verneformålet, jf. § 3 første ledd.
- j) Vedlikehold av eksisterende bygninger, anlegg og innretninger på gnr./bnr. 16/8 og 95/4 i Asker kommune, i henhold til standard på vernetidspunktet.
- k) Orienteringsløp og turorientering, forutsatt at det er gjennomført årlig kontakt på fylkesnivå i henhold til pkt. 2.2. i «Avtale om retningslinjer for o-idrettens forhold til naturmiljø og rettighetshavere» av 3. desember 1989, samt at øvrige relevante punkter i avtalen følges.
- l) Utplassering av kjentmannsposter, dersom det ikke forringer verneverdiene angitt i verneformålet og postplasseringen er avklart med forvaltningsmyndigheten i forkant.
- m) Terrengløp på eksisterende stier, eller utenfor sti dersom det ikke forringer verneverdiene angitt i verneformålet, jf. § 3 første ledd.
- n) Skirenn.
- o) Gjennomføring av andre arrangementer som ikke forringer verneverdiene angitt i verneformålet, jf. § 3 første ledd.
- p) Nødvendig rydding av vegetasjon ved utsiktspunkt på gnr./bnr. 95/4 i Asker kommune.
- q) Felling av trær og rydding av vegetasjon inntil 20 meter rundt eksisterende bygninger på gnr./bnr. 16/8 og 95/4 i Asker kommune.
- r) Felling av enkelttrær som kan medføre skade på bygninger.

#### § 5. (regulering av ferdsel)

All ferdsel skal skje varsomt og ta hensyn til vegetasjon, dyreliv og kulturminner.

I naturreservatet gjelder følgende bestemmelser om ferdsel:

- a) Motorisert ferdsel til lands og til vanns er forbudt, herunder landing og start med luftfartøy.
  - b) Utenom eksisterende veger og stier er bruk av sykkel samt ridning forbudt.
- Miljødirektoratet kan av hensyn til verneformålet ved forskrift regulere ferdselen i hele eller deler av naturreservatet.

#### § 6. (generelle unntak fra ferdselsbestemmelsene)

Ferdselsbestemmelsene i § 5 er ikke til hinder for gjennomføring av militær operativ virksomhet og tiltak i forbindelse med ambulanse-, politi-, brannvern-, rednings- og oppsynsvirksomhet, samt gjennomføring av skjøtsels- og forvaltningsoppgaver som er bestemt av forvaltningsmyndigheten. Unntaket gjelder ikke øvingsvirksomhet.

Ferdselsbestemmelsene i § 5 annet ledd er ikke til hinder for:

- a) Nødvendig motorferdsel i forbindelse med uttransport av syke og skadde bufe. Kjøretøy som benyttes skal være skånsomt mot markoverflaten. Det skal gis melding til ansvarlig oppsyn for verneområdet i forkant av kjøring.
- b) Nødvendig uttransport av felt elg og hjort med lett beltekjøretøy som ikke setter varige spor i terrenget.
- c) Landing og start med Forsvarets luftfartøy.

#### § 7. (spesifiserte dispensasjonsbestemmelser)

Forvaltningsmyndigheten kan etter søknad gi dispensasjon til:

- a) Istandsetting, vedlikehold og skjøtsel av kulturminner.
- b) Oppsetting av nye gjerder i forbindelse med beiting.
- c) Tiltak i forbindelse med forvaltning av vilt.
- d) Utbedring, omlegging og endring av eksisterende stier.
- e) Uttak av ved til eget bruk på eksisterende hytte på gnr./bnr. 16/8 og 95/4 i Asker kommune.
- f) Gjenoppføring av bygninger, anlegg og innretninger som er gått tapt ved brann eller naturskade.
- g) Nødvendig motorferdsel for transport av ved, materialer og utstyr til eksisterende bygning på gnr./bnr. 16/8 og 95/4 i Asker kommune.
- h) Nødvendig motorferdsel i forbindelse med aktiviteter etter § 4 e og j og § 7 a, b, c, d, e og f.
- i) Bruk av området til sykkelritt.

#### § 8. (generelle dispensasjonsbestemmelser)

Forvaltningsmyndigheten kan gjøre unntak fra forskriften dersom det ikke strider mot vernevedtakets formål og ikke kan påvirke verneverdiene nevneverdig, eller dersom sikkerhetshensyn eller hensynet til vesentlige samfunnsinteresser gjør det nødvendig, jf. naturmangfoldloven § 48.

#### § 9. (skjøtsel)

Forvaltningsmyndigheten, eller den forvaltningsmyndigheten bestemmer, kan iverksette tiltak for å opprettholde eller oppnå den natur- eller kulturtilstand som er formålet med vernet, jf. naturmangfoldloven § 47.

#### § 10. (forvaltningsplan)

Det kan utarbeides forvaltningsplan med nærmere retningslinjer for forvaltning av naturreservatet. Forvaltningsplanen kan inneholde nærmere retningslinjer for gjennomføring av skjøtsel.

#### § 11. (forvaltningsmyndighet)

Miljødirektoratet fastsetter hvem som skal ha forvaltningsmyndigheten etter denne forskrift.

**§ 12. (ikrafttredelse)**

Denne forskriften trer i kraft straks. Samtidig oppheves forskrift 13. desember 2002 nr. 1547 om verneplan for barskog i Øst-Norge, vedlegg 35, fredning av Hagahogget naturreservat, Asker kommune, Akershus.

**16. des. Nr. 1622 2016****Forskrift om vern av Fagermåsan naturreservat, Aurskog-Høland kommune, Akershus**

**Hjemmel:** Fastsatt ved kgl.res. 16. desember 2016 med hjemmel i lov 19. juni 2009 nr. 100 om forvaltning av naturens mangfold (naturmangfoldloven) § 34, jf. § 37 og § 62. Fremmet av Klima- og miljødepartementet. Kunngjort 19. desember 2016 kl. 15.45.

**§ 1. (formål)**

Formålet med naturreservatet er å bevare et område som inneholder en bestemt type natur i form av en større, velutviklet og uberørt nedbørsmyr med tilliggende skogområde. Naturreservatet representerer et eksempel på et urørt myr- og skogområde i en region som ellers er betydelig påvirket gjennom lengre tid med aktivt skogbruk. Området har særlig betydning for biologisk mangfold i form av å være en viktig fuglebiotop og rasteplass for trekkfugler.

Det er en målsetting å beholde verneverdiene i best mulig tilstand, og eventuelt videreutvikle dem. Naturreservatet anses som velegnet til å øke sin verneverdi gjennom fri utvikling.

**§ 2. (geografisk avgrensning)**

Naturreservatet berører følgende gnr./bnr.: Aurskog-Høland kommune: 159/3, 2/176.

Naturreservatet dekker et totalareal på ca. 1402 dekar. Grensene for naturreservatet går fram av kart datert Klima- og miljødepartementet desember 2016. De nøyaktige grensene for reservatet skal avmerkes i marka. Knekkpunktene skal koordinatfestes.

Verneforskriften med kart oppbevares i Aurskog-Høland kommune, hos Fylkesmannen i Oslo og Akershus, i Miljødirektoratet og i Klima- og miljødepartementet.

**§ 3. (vernebestemmelser)**

I naturreservatet må ingen foreta noe som forringer verneverdiene angitt i verneformålet.

I naturreservatet gjelder følgende vernebestemmelser:

- a) Vegetasjonen, herunder døde busker og trær, er vernet mot skade og ødeleggelse. Det er forbudt å fjerne planter og sopp (inkludert lav) eller deler av disse fra naturreservatet. Planting eller såing av trær og annen vegetasjon er forbudt.
- b) Dyrelivet, herunder reirplasser og hiområder, er vernet mot skade, ødeleggelse og unødig forstyrrelse. Utsetting av dyr er forbudt.
- c) Området er vernet mot ethvert tiltak som kan endre naturmiljøet, som f.eks. oppføring av bygninger, anlegg, gjerder, andre varige eller midlertidige innretninger, parkering av campingvogner, brakker e.l., framføring av luftledninger, jordkabler, kloakkledninger, bygging av veger, drenering eller annen form for tørrelegging, uttak, oppfylling eller lagring av masse, utføring av kloakk eller andre konsentrerte forurensningstilførsler, henleggelse av avfall, gjødsling, kalking eller bruk av kjemiske bekjempingsmidler. Forsøpling er forbudt. Opplistingen av tiltak er ikke uttømmende.
- d) Bruk av naturreservatet til idrettsarrangementer eller andre større arrangementer er forbudt.

**§ 4. (generelle unntak fra vernebestemmelsene)**

Vernebestemmelsene i § 3 annet ledd er ikke til hinder for:

- a) Sanking av bær og matsopp.
- b) Jakt, fangst og fiske i samsvar med gjeldende lovverk.
- c) Felling av store rovdyr i samsvar med gjeldende lovverk.
- d) Beiting.
- e) Utsetting av saltsteiner.
- f) Oppsetting av midlertidige mobile jakttårn for storviltjakt i en periode fra tre uker før jaktstart til tre uker etter avsluttet jakt.
- g) Forsiktig rydding av kvist og småbusker i skuddfeltet i forbindelse med storviltjakt.
- h) Vedlikehold av eksisterende jakttårn vist på vernekartet i henhold til tilstand på vernetidspunktet.
- i) Merking, rydding og vedlikehold av eksisterende stier, løyper og gamle hesteveier vist på vernekartet, i henhold til tilstand på vernetidspunktet.
- j) Bålbrenning med tørrkvist eller medbrakt ved i samsvar med gjeldende lovverk.

**§ 5. (regulering av ferdsel)**

All ferdsel skal skje varsomt og ta hensyn til vegetasjon, dyreliv og kulturminner.

I naturreservatet gjelder følgende bestemmelser om ferdsel:

- a) Motorisert ferdsel til lands og til vanns er forbudt, herunder landing og start med luftfartøy.
- b) Utenom eksisterende veger og stier er bruk av sykkel samt ridning forbudt.

**§ 6. (generelle unntak fra ferdselsbestemmelsene)**

Ferdselsbestemmelsene i § 5 er ikke til hinder for gjennomføring av militær operativ virksomhet og tiltak i forbindelse med ambulanse-, politi-, brannvern-, rednings- og oppsynsvirksomhet, samt gjennomføring av skjøtsels- og forvaltningsoppgaver som er bestemt av forvaltningsmyndigheten. Unntaket gjelder ikke øvingsvirksomhet.

Ferdselsbestemmelsene i § 5 annet ledd er ikke til hinder for:

- a) Nødvendig motorferdsel i forbindelse med uttransport av syke og skadde bufe. Kjøretøy som benyttes skal være skånsomt mot markoverflaten. Det skal gis melding til ansvarlig oppsyn for verneområdet i forkant av kjøring.
- b) Nødvendig uttransport av felt elg og hjort med lett beltekjøretøy som ikke setter varige spor i terrenget.
- c) Landing og start med Forsvarets luftfartøy.

**§ 7. (spesifiserte dispensasjonsbestemmelser)**

Forvaltningsmyndigheten kan etter søknad gi dispensasjon til:

- a) Avgrenset bruk av naturreservatet for aktiviteter nevnt i § 3 d.
- b) Istandsetting, vedlikehold og skjøtsel av kulturminner.
- c) Oppsetting av gjerder i forbindelse med beiting.
- d) Tiltak i forbindelse med forvaltning av vilt.
- e) Merking, rydding og vedlikehold av andre eksisterende stier enn de som er vist på vernekartet.
- f) Omlegging og endring av eksisterende stier og skiløype vist på vernekartet.
- g) Nødvendig uttransport av felt elg og hjort med andre kjøretøy enn lett beltekjøretøy som nevnt i § 6 andre ledd b.
- h) Nødvendig motorferdsel ved oppkjøring av eksisterende skiløype vist på vernekartet, etter standard på vernetidspunktet.
- i) Nødvendig motorferdsel i forbindelse med aktiviteter etter § 4 e og § 7 b og c.

**§ 8. (generelle dispensasjonsbestemmelser)**

Forvaltningsmyndigheten kan gjøre unntak fra forskriften dersom det ikke strider mot vernevedtakets formål og ikke kan påvirke verneverdiene nevneverdig, eller dersom sikkerhetshensyn eller hensynet til vesentlige samfunnsinteresser gjør det nødvendig, jf. naturmangfoldloven § 48.

**§ 9. (skjøtsel)**

Forvaltningsmyndigheten, eller den forvaltningsmyndigheten bestemmer, kan iverksette tiltak for å opprettholde eller oppnå den natur- eller kulturtilstand som er formålet med vernet, jf. naturmangfoldloven § 47.

**§ 10. (forvaltningsplan)**

Det kan utarbeides forvaltningsplan med nærmere retningslinjer for forvaltning av naturreservatet. Forvaltningsplanen kan inneholde nærmere retningslinjer for gjennomføring av skjøtsel.

**§ 11. (forvaltningsmyndighet)**

Miljødirektoratet fastsetter hvem som skal ha forvaltningsmyndigheten etter denne forskrift.

**§ 12. (ikrafttredelse)**

Denne forskriften trer i kraft straks. Samtidig oppheves forskrift 4. september 1981 nr. 4788 om fredning for Fagermosen naturreservat, Aurskog-Høland kommune, Akershus.

**16. des. Nr. 1623 2016****Forskrift om vern av Krokskogen naturreservat, Ringerike og Hole kommuner, Buskerud**

**Hjemmel:** Fastsatt ved kgl.res. 16. desember 2016 med hjemmel i lov 19. juni 2009 nr. 100 om forvaltning av naturens mangfold (naturmangfoldloven) § 34, jf. § 37 og § 62. Fremmet av Klima- og miljødepartementet. Kunngjort 19. desember 2016 kl. 15.45.

**§ 1. (formål)**

Formålet med naturreservatet er å bevare et stort, variert og representativt barskogområde for høyereliggende partier i Krokskogen med gjenværende større forekomster av gammel skog med naturlig dynamikk og truet, sjelden og sårbar natur. Naturreservatet har særlig betydning for biologisk mangfold ved at det inneholder større og sammenhengende gammelskogområder, god forekomst av truet og sjelden sopp- og lavflora knyttet til gamle og døde trær og et rikt fugle- og dyreliv.

Det er en målsetting å beholde verneverdiene i best mulig tilstand, og eventuelt videreutvikle dem. Naturreservatet anses som velegnet til å øke sin verneverdi gjennom fri utvikling.

Det skal samtidig tas hensyn til bruk av naturreservatet til idretts- og friluftslivsformål som ikke forringer verneverdiene nevnt i § 1, første ledd.

**§ 2. (geografisk avgrensing)**

Naturreservatet berører følgende gnr./bnr.: Ringerike kommune: 3/25,18/13, 25/10, 32/8, 32/16, 38/41, 38/53, 38/54, 42/81 og 44/22. Hole kommune: 182/6 og 186/7.

Naturrestatet dekker et totalareal på ca. 12 921 dekar. Grensene for naturrestatet går fram av kart datert Klima- og miljødepartementet desember 2016. De nøyaktige grensene for naturrestatet skal avmerkes i marka. Knekkpunktene skal koordinatfestes.

Verneforskriften med kart oppbevares i Ringerike og Hole kommuner, hos Fylkesmannen i Buskerud, i Miljødirektoratet og i Klima- og miljødepartementet.

### § 3. *(vernebestemmelser)*

I naturrestatet må ingen foreta noe som forringer verneverdiene angitt i verneformålet.

I naturrestatet gjelder følgende vernebestemmelser:

- a) Vegetasjonen, herunder døde busker og trær, er vernet mot skade og ødeleggelse. Det er forbudt å fjerne planter og sopp (inkludert lav) eller deler av disse fra naturrestatet. Planting eller såing av trær og annen vegetasjon er forbudt.
- b) Dyrelivet, herunder reirplasser og hiområder, er vernet mot skade, ødeleggelse og unødig forstyrrelse. Utsetting av dyr er forbudt.
- c) Det må ikke iverksettes tiltak som kan endre naturmiljøet, som f.eks. oppføring av bygninger, anlegg, gjerder, andre varige eller midlertidige innretninger, parkering av campingvogner, brakker e.l., framføring av luftledninger, jordkabler, kloakkledninger, bygging av veier, drenering eller annen form for tørrlegging, uttak, oppfylling eller lagring av masse, utføring av kloakk eller andre konsentrerte forurensningstilførsler, henleggelse av avfall, gjødsling, kalking eller bruk av kjemiske bekjempingsmidler. Forsøpling er forbudt. Oppstillingen av tiltak er ikke uttømmende.

### § 4. *(generelle unntak fra vernebestemmelsene)*

Vernebestemmelsene i § 3 annet ledd er ikke til hinder for:

- a) Sanking av bær og matsopp.
- b) Jakt, fangst og fiske i samsvar med gjeldende lovverk.
- c) Felling av store rovdyr i samsvar med gjeldende lovverk.
- d) Beiting.
- e) Merking, rydding og vedlikehold av eksisterende stier og skiløyper i henhold til tilstand på vernetidspunktet.
- f) Begrenset utvidelse av eksisterende stier og skiløyper som ikke forringer verneverdiene angitt i verneformålet, jf. § 3 første ledd.
- g) Oppsetting av midlertidige mobile jakttårn for storviltjakt i en periode fra tre uker før jaktstart til tre uker etter avsluttet jakt.
- h) Utsetting av saltsteiner.
- i) Bålbrenning med tørrkvist eller medbrakt ved, i samsvar med gjeldende lovverk.
- j) Orienteringsløp og turorientering, forutsatt at det er gjennomført årlig kontakt på fylkesnivå i henhold til pkt. 2.2. i «Avtale om retningslinjer for o-idrettens forhold til naturmiljø og rettighetshavere» av 3. desember 1989, samt at øvrige relevante punkter i avtalen følges.
- k) Utplassering av kjentmannsposter, dersom det ikke forringer verneverdiene angitt i verneformålet og postplasseringen er avklart med forvaltningsmyndigheten i forkant.
- l) Terrengløp på eksisterende stier, eller utenfor sti dersom det ikke forringer verneverdiene som er angitt i verneformålet, jf. § 3 første ledd.
- m) Skirenn.
- n) Gjennomføring av andre arrangementer som ikke forringer verneverdiene angitt i verneformålet, jf. § 3 første ledd.
- o) Drift og vedlikehold, samt istandsetting ved akutt utfall, på eksisterende energi- og kraftanlegg.
- p) Oppgradering eller fornyelse av kraftledninger for heving av spenningsnivå og økning av linetverrsnitt når dette ikke forutsetter vesentlige fysiske endringer i forhold til verneformålet.

### § 5. *(regulering av ferdsel)*

All ferdsel skal skje varsomt og ta hensyn til vegetasjon, dyreliv og kulturminner.

I naturrestatet gjelder følgende bestemmelser om ferdsel:

- a) Motorisert ferdsel til lands og til vanns er forbudt, herunder landing og start med luftfartøy.
- b) Utenom eksisterende veier og stier er bruk av sykkel samt ridning forbudt.

Miljødirektoratet kan av hensyn til verneformålet ved forskrift regulere ferdselen i hele eller deler av naturrestatet.

### § 6. *(generelle unntak fra ferdselsbestemmelsene)*

Ferdselsbestemmelsene i § 5 er ikke til hinder for gjennomføring av militær operativ virksomhet og tiltak i forbindelse med ambulanse-, politi-, brannvern-, rednings- og oppsynsvirksomhet, samt gjennomføring av skjøtsels- og forvaltningsoppgaver som er bestemt av forvaltningsmyndigheten. Unntaket gjelder ikke øvingsvirksomhet.

Ferdselsbestemmelsene i § 5 annet ledd er ikke til hinder for:

- a) Nødvendig motorferdsel i forbindelse med uttransport av syke og skadde bufe. Kjøretøy som benyttes skal være skånsomt mot markoverflaten. Det skal gis melding til ansvarlig oppsyn for verneområdet i forkant av kjøring.
- b) Nødvendig uttransport av felt elg og hjort med lett beltekjøretøy som ikke setter varige spor i terrenget.

- c) Nødvendig motorferdsel ved oppkjøring av skiløyper i eksisterende løypetraseer eller løypetraseer som er tillatt etter andre bestemmelser i forskriften.
- d) Landing og start med Forsvarets luftfartøy.
- e) Nødvendig motorferdsel i forbindelse med akutt utfall på eksisterende energi- og kraftanlegg. Ved bruk av motorisert transport skal det i etterkant sendes melding til forvaltningsmyndigheten.

**§ 7.** (*spesifiserte dispensasjonsbestemmelser*)

Forvaltningsmyndigheten kan etter søknad gi dispensasjon til:

- a) Istandsetting, vedlikehold og skjøtsel av kulturminner.
- b) Oppsetting av nye gjerder i forbindelse med beiting.
- c) Bruk av området til sykkelritt.
- d) Utbedring, omlegging og endring av eksisterende stier, løyper og gamle ferdselsveier.
- e) Tiltak i forbindelse med forvaltning av vilt og fisk.
- f) Oppgradering eller fornyelse av kraftledninger som ikke faller inn under § 4.
- g) Nødvendig motorferdsel i forbindelse med drift og vedlikehold av eksisterende energi- og kraftanlegg, og oppgradering og fornyelse av kraftledninger.
- h) Nødvendig motorferdsel i forbindelse med aktiviteter etter § 4 e og h og § 7 a, b d og e.

**§ 8.** (*generelle dispensasjonsbestemmelser*)

Forvaltningsmyndigheten kan gjøre unntak fra forskriften dersom det ikke strider mot vernevedtakets formål og ikke kan påvirke verneverdiene nevneverdig, eller dersom sikkerhetshensyn eller hensynet til vesentlige samfunnsinteresser gjør det nødvendig, jf. naturmangfoldloven § 48.

**§ 9.** (*skjøtsel*)

Forvaltningsmyndigheten, eller den forvaltningsmyndigheten bestemmer, kan iverksette tiltak for å opprettholde eller oppnå den natur- eller kulturtilstand som er formålet med vernet, jf. naturmangfoldloven § 47.

**§ 10.** (*forvaltningsplan*)

Det kan utarbeides forvaltningsplan med nærmere retningslinjer for forvaltning av naturreservatet. Forvaltningsplanen kan inneholde nærmere retningslinjer for gjennomføring av skjøtsel.

**§ 11.** (*forvaltningsmyndighet*)

Miljødirektoratet fastsetter hvem som skal ha forvaltningsmyndighet etter denne forskrift.

**§ 12.** (*ikrafttredelse*)

Denne forskriften trer i kraft straks. Samtidig oppheves forskrift 13. desember 1991 nr. 918 om Merratjern-Søndagsbrenna naturreservat, Ringerike og Hole kommuner, Buskerud.

## 16. des. Nr. 1624 2016

### **Forskrift om vern av Skibergfjell naturreservat, Hof kommune, Vestfold**

**Hjemmel:** Fastsatt ved kgl.res. 16. desember 2016 med hjemmel i lov 19. juni 2009 nr. 100 om forvaltning av naturens mangfold (naturmangfoldloven) § 34, jf. § 37 og § 62. Fremmet av Klima- og miljødepartementet. Kunngjort 19. desember 2016 kl. 15.45.

**§ 1.** (*formål*)

Formålet med naturreservatet er å bevare et større og tilnærmet urørt skogsområde med særskilt naturvitenskapelig verdi som referanseområde. Området representerer også en bestemt type natur i form av en sjeldent stor og sammenhengende granskog. Området har for øvrig stor variasjon i forekomsten av skogtyper, herunder bekkekløfter, samt god forekomst av død ved, og en rekke sjeldne og sårbare arter, og har dermed også særlig betydning for biologisk mangfold.

Det er en målsetting å beholde verneverdiene i best mulig tilstand, og eventuelt videreutvikle dem.

**§ 2.** (*geografisk avgrensing*)

Naturreservatet berører følgende gnr./bnr.: Hof kommune: 21/1, 22/1, 2 og 26/3.

Naturreservatet dekker et areal på ca. 7190 dekar. Grensene for naturreservatet går fram av kart datert Klima- og miljødepartementet desember 2016. De nøyaktige grensene for naturreservatet skal avmerkes i marka. Knekkpunktene skal koordinatfestes.

Verneforskriften med kart oppbevares i Hof kommune, hos Fylkesmannen i Vestfold, i Miljødirektoratet og i Klima- og miljødepartementet.

**§ 3.** (*vernebestemmelser*)

I naturreservatet må ingen foreta noe som forringer verneverdiene angitt i verneformålet.

I naturreservatet gjelder følgende vernebestemmelser:

- a) Vegetasjonen, herunder døde busker og trær, er vernet mot skade og ødeleggelse. Det er forbudt å fjerne planter og sopp (inkludert lav) eller deler av disse fra naturreservatet. Planting eller såing av trær og annen vegetasjon er forbudt.

- b) Dyrelivet, herunder reirplasser og hiområder, er vernet mot skade, ødeleggelse og unødig forstyrrelse. Utsetting av dyr er forbudt.
- c) Det må ikke iverksettes tiltak som kan endre naturmiljøet, som f.eks. oppføring av bygninger, anlegg, gjerder, andre varige eller midlertidige innretninger, parkering av campingvogner, brakker e.l., framføring av luftledninger, jordkabler, kloakkledninger, bygging av veier, drenering eller annen form for tørrlegging, uttak, oppfylling og lagring av masse, utføring av kloakk eller andre konsentrerte forurensningstilførsler, henleggelse av avfall, gjødsling, kalking eller bruk av kjemiske bekjempingsmidler. Forsøpling er forbudt. Oppstillingen av tiltak er ikke uttømmende.
- d) Bruk av naturreservatet til idrettsarrangementer eller andre større arrangementer er forbudt.

**§ 4.** (*generelle unntak fra vernebestemmelsene*)

Vernebestemmelsene i § 3 annet ledd er ikke til hinder for:

- a) Sanking av bær og matsopp.
- b) Beiting.
- c) Utsetting av saltsteiner til vilt og beitedyr.
- d) Jakt og fangst i samsvar med gjeldende lovverk.
- e) Oppsetting av midlertidige, mobile jakttårn for storviltjakt.
- f) Felling av store rovdyr i samsvar med gjeldende lovverk.
- g) Forsiktig rydding av småbusker og kvist i forbindelse med storviltjakt.
- h) Vedlikehold av traktorveier og stier, sleper eller hesteveier, samt andre anlegg og innretninger, inntegnet på vernekartet, i henhold til tilstand på vernetidspunktet.
- i) Vedlikehold og rydding av setervoll og tun på Markenrudsetra, Markenrudhytta og Sandbekkstua, markert i vernekartet.
- j) Bruk av båt plass på Markenrudhytta markert i vernekart og opplag av båt som benyttes i Øksne.
- k) Vedlikehold og nødvendig rydding av nærområdet rundt relestasjon med tilhørende hytte, markert i vernekartet, herunder mulighet til vedlikehold av strømtilførsel.
- l) Bålbrenning med tørrkvist eller medbrakt ved, i samsvar med gjeldende lovverk.

**§ 5.** (*regulering av ferdsel*)

All ferdsel skal skje varsomt og ta hensyn til vegetasjon, dyreliv og kulturminner.

I naturreservatet gjelder følgende bestemmelser om ferdsel:

- a) Motorisert ferdsel er forbudt, herunder landing og start med luftfartøy.
- b) Utenom eksisterende traktorveier og stier, sleper og hesteveier inntegnet på vernekartet, er bruk av sykkel, hest og kjerre samt ridning forbudt.

**§ 6.** (*generelle unntak fra ferdselsbestemmelsene*)

Ferdselsbestemmelsene i § 5 er ikke til hinder for gjennomføring av militær operativ virksomhet og tiltak i forbindelse med ambulanse-, politi-, brannvern-, rednings- og oppsynsvirksomhet, samt gjennomføring av skjøtsels- og forvaltningsoppgaver som er bestemt av forvaltningsmyndigheten. Unntaket gjelder ikke øvingsvirksomhet.

Ferdselsbestemmelsene i § 5 annet ledd er ikke til hinder for:

- a) Nødvendig uttransport av felt elg og hjort med lett beltekjøretøy som ikke setter varige spor i terrenget, og med traktor og ATV på eksisterende traktorveier inntegnet på vernekartet.
- b) Nødvendig motorferdsel i forbindelse med uttransport av syke og skadde bufe. Kjøretøy som benyttes skal være skånsomt mot markoverflaten. Det skal gis melding til ansvarlig oppsyn for verneområdet i forkant av kjøring.
- c) Nødvendig bruk av følgende veier inntegnet på vernekartet, i samsvar med motorferdsellovens bestemmelser:
  1. Traktorvei fra enden av bilvei (Seterveien) og til den møter gammel hestevei (Sandbekkveien).
  2. Gammel hestevei (Sandbekkveien) fra reservatgrensa og opp til Sandbekkstua.
  3. Traktorvei som tar av fra traktorvei nevnt under punkt 1 og opp til Markenrudsetra.
  4. Gammel hestevei som tar av fra traktorvei nevnt under punkt 1 og opp til Markenrudsetra.
  5. Slepe som går inn til Markenrudhytta langs innsjøen Øksne.
  6. Merket tursti mellom Skibergfjell og Gausesetra.
- d) Nødvendig motorferdsel med lett terrenggående kjøretøy langs eksisterende slepe inntegnet på vernekartet, i forbindelse med drift og vedlikehold av relestasjon på Skibergfjell.
- e) Oppkjøring av skiløyper på traktorvei, stier og slepe, markert i vernekartet.
- f) Landing og start med Forsvarets luftfartøy.

**§ 7.** (*spesifiserte dispensasjonsbestemmelser*)

Forvaltningsmyndigheten kan etter søknad gi dispensasjon til:

- a) Avgrenset bruk av naturreservatet til aktiviteter nevnt i § 3 d.
- b) Tiltak i forbindelse med forvaltning av vilt.
- c) Oppsetting av gjerder for beiting.
- d) Istandsetting, vedlikehold og skjøtsel av kulturminner.
- e) Merking av turveier og stier inntegnet på vernekartet.
- f) Merking og enkel tilrettelegging av nye turstier.

- g) Nødvendig uttransport av felt elg og hjort med andre kjøretøy enn nevnt i § 6 a.
- h) Nødvendig klopping av stier og sleper.
- i) Nødvendig vegetasjonsrydding for å opprettholde utsiktspunkt på Skibergfjell, markert i vernekartet.
- j) Hogst av ved til setre og hytter i reservatet.
- k) Nødvendig vegetasjonsrydding innenfor sone markert i vernekartet på gnr./bnr. 22/1, samt etablering av bålplass og båtplass.
- l) Oppsetting av nye bygninger til erstatning for sammenfalne bygninger i tilknytning til de tre bebyggelsene nevnt i § 4 i, samt gjenreising av bygninger som har gått tapt ved naturskade eller brann.
- m) Nødvendig motorferdsel for transport av ved, materialer og utstyr til Sjulerudseter.
- n) Nødvendig oppgradering av relestasjon på Skibergfjell med tilhørende jordkabler.
- o) Bruk av reservatet i miljøtilpasset reiselivsvirksomhet etter plan godkjent av forvaltningsmyndigheten.
- p) Nødvendig øvingskjøring for formål nevnt i § 6 første ledd.
- q) Nødvendig motorisert ferdsel i forbindelse med aktiviteter etter § 4 c, h og i, og § 7 c, d, h, l og n.

**§ 8. (generelle dispensasjonsbestemmelser)**

Forvaltningsmyndigheten kan gjøre unntak fra forskriften dersom det ikke strider mot vernevedtakets formål og ikke kan påvirke verneverdiene nevneverdig, eller dersom sikkerhetshensyn eller hensynet til vesentlige samfunnsinteresser gjør det nødvendig, jf. naturmangfoldloven § 48.

**§ 9. (skjøtsel)**

Forvaltningsmyndigheten, eller den forvaltningsmyndigheten bestemmer, kan iverksette tiltak for å opprettholde eller oppnå den naturtilstand som er formålet med vernet, jf. naturmangfoldloven § 47.

**§ 10. (forvaltningsplan)**

Det kan utarbeides forvaltningsplan med nærmere retningslinjer for forvaltning og skjøtsel av naturreservatet.

**§ 11. (forvaltningsmyndighet)**

Miljødirektoratet fastsetter hvem som skal ha forvaltningsmyndighet etter denne forskriften.

**§ 12. (ikrafttredelse)**

Denne forskriften trer i kraft straks. Samtidig oppheves forskrift 17. desember 2010 nr. 1625 om vern av Markenrud naturreservat, Hof kommune, Vestfold.

**16. des. Nr. 1625 2016**

**Forskrift om vern av Dørdalen naturreservat, Gausdal kommune, Oppland**

**Hjemmel:** Fastsatt ved kgl.res. 16. desember 2016 med hjemmel i lov 19. juni 2009 nr. 100 om forvaltning av naturens mangfold (naturmangfoldloven) § 34, jf. § 37 og § 62. Fremmet av Klima- og miljødepartementet. Kunngjort 19. desember 2016 kl. 15.45.

**§ 1. (formål)**

Formålet med naturreservatet er å bevare en bekkekløft med gammel og artsrik skog med rike vegetasjonstyper, som har særlig betydning for biologisk mangfold. Naturreservatet har en variert vegetasjon og et variert artsmangfold. I naturreservatet er det frodige, lauvdominerte høgstaude-skoger og gråor-heggeskog med et høgt antall sjeldne og sårbare plantearter. Særlig er forekomsten av bergveggsmiljøer og en sjelden lavflora spesiell.

Det er en målsetting å beholde verneverdiene i best mulig tilstand og la gammelskogen få utvikle seg fritt slik at verneverdiene kan videreutvikles.

**§ 2. (geografisk avgrensing)**

Naturreservatet berører følgende gnr./bnr.: Gausdal kommune: 60/1, 61/3, 62/1, 64/3, 64/7, 65/1, 67/1, 67/2, 68/1, 68/17, 73/1, 73/3, 73/4, 160/1.

Naturreservatet dekker et totalareal på ca. 2720 dekar. Grensene for naturreservatet går fram av kart datert Klima- og miljødepartementet desember 2016. De nøyaktige grensene for naturreservatet skal avmerkes i marka. Knekkpunktene skal koordinatfestes.

Verneforskriften med kart oppbevares i Gausdal kommune, hos Fylkesmannen i Oppland, i Miljødirektoratet og i Klima- og miljødepartementet.

**§ 3. (vernebestemmelser)**

I naturreservatet må ingen foreta noe som forringer verneverdiene angitt i verneformålet.

I naturreservatet gjelder følgende vernebestemmelser:

- a) Vegetasjonen, herunder døde busker og trær, er vernet mot skade og ødeleggelse. Det er forbudt å fjerne planter og sopp (inkludert lav) eller deler av disse fra naturreservatet. Planting eller såing av trær og annen vegetasjon er forbudt.
- b) Dyrelivet, herunder reirplasser og hiområder, er vernet mot skade, ødeleggelse og unødig forstyrrelse. Utsetting av dyr er forbudt.
- c) Det må ikke iverksettes tiltak som kan endre naturmiljøet, som f.eks. oppføring av bygninger, anlegg, gjerder, andre varige eller midlertidige innretninger, parkering av campingvogner, brakker e.l., opplag av båter,



framføring av luftledninger, jordkabler, kloakkledninger, bygging av veger, drenering eller annen form for tørrlegging, uttak, oppfylling eller lagring av masse, utføring av kloakk eller andre konsentrerte forurensningstilførsler, henleggelse av avfall, gjødsling, kalking eller bruk av kjemiske bekjempingsmidler. Forsøpling er forbudt. Opplistingen av tiltak er ikke uttømmende.

- d) Bruk av naturreservatet til idrettsarrangementer eller andre større arrangementer er forbudt.
- e) Bålbrenning er forbudt.

**§ 4.** *(generelle unntak fra vernebestemmelsene)*

Vernebestemmelsene i § 3 annet ledd er ikke til hinder for:

- a) Beiting.
- b) Sanking av bær og matsopp.
- c) Jakt og fangst i samsvar med gjeldende lovverk.
- d) Oppsetting av midlertidige, mobile jakttårn for storviltjakt.
- e) Felling av store rovdyr i samsvar med gjeldende lovverk.
- f) Vedlikehold av eksisterende traktorveger og andre anlegg og innretninger i henhold til tilstand på vernetidspunktet. Eksisterende traktorveger er avmerket på vernekartet.
- g) Brenning av bål med tørrkvist fra bakken eller medbrakt ved, i samsvar med gjeldende lovverk.
- h) Drift og vedlikehold, samt istandsetting ved akutt utfall, på eksisterende energi- og kraftanlegg.
- i) Oppgradering eller fornyelse av kraftledninger for heving av spenningsnivå og økning av linetverrsnitt når dette ikke forutsetter vesentlige fysiske endringer i forhold til verneformålet.

**§ 5.** *(regulering av ferdsel)*

All ferdsel skal skje varsomt og ta hensyn til vegetasjon, dyreliv og kulturminner.

I naturreservatet gjelder følgende bestemmelser om ferdsel:

- a) Motorferdsel til lands og til vanns er forbudt, herunder landing og start med luftfartøy.
- b) Ridning og bruk av hest og kjerre er forbudt utenom eksisterende traktorveger og sti avmerket på vernekartet.

**§ 6.** *(generelle unntak fra ferdselsbestemmelsene)*

Ferdselsbestemmelsene i § 5 er ikke til hinder for gjennomføring av militær operativ virksomhet og tiltak i forbindelse med ambulanse-, politi-, brannvern-, rednings- og oppsynsøyemed, samt gjennomføring av skjøtsels- og forvaltningsoppgaver som er bestemt av forvaltningsmyndigheten. Unntaket gjelder ikke øvingsvirksomhet.

Ferdselsbestemmelsene i § 5 annet ledd er ikke til hinder for:

- a) Nødvendig motorferdsel i forbindelse med uttransport av syke og skadde bufe. Kjøretøy som benyttes skal være skånsomt mot markoverflaten. Det skal gis melding til ansvarlig oppsyn for verneområdet i forkant av kjøring.
- b) Nødvendig uttransport av felt elg, hjort og bjørn med lett beltekjøretøy som ikke setter varige spor i terrenget, samt med traktor eller lett terrengkjøretøy på eksisterende traktorveger vist på vernekartet.
- c) Bruk av hest for uttransport av felt elg, hjort og bjørn og for uttransport og tilsyn av beitedyr.
- d) Landing og start med Forsvarets luftfartøy.
- e) Nødvendig motorferdsel i forbindelse med akutt utfall på eksisterende energi- og kraftanlegg. Ved bruk av motorisert transport skal det i etterkant sendes melding til forvaltningsmyndigheten.

**§ 7.** *(spesifiserte dispensasjonsbestemmelser)*

Forvaltningsmyndighetene kan etter søknad gi dispensasjon til:

- a) Tiltak i forbindelse med forvaltning av vilt og fisk.
- b) Oppsetting av gjerder og sanketrøer i forbindelse med beiting.
- c) Utsetting av saltstein for bufe og hjortevilt.
- d) Nødvendig uttransport av felt elg, hjort og bjørn med annet kjøretøy enn lett beltekjøretøy som nevnt i § 6 annet ledd b.
- e) Gjenoppføring av anlegg og innretninger som er gått tapt ved brann eller naturskade.
- f) Merking, rydding og vedlikehold av eksisterende stier.
- g) Etablering av nye stier og annen enkel tilrettelegging for friluftsliv så lenge naturmiljøet ikke blir skadelidende.
- h) Istandsetting, vedlikehold og skjøtsel av kulturminner.
- i) Avgrenset bruk av naturreservatet for aktiviteter nevnt i § 3 d.
- j) Skjøtsel av randsoner mot dyrket mark.
- k) Sikkerhetstiltak mot flom i Dørjas nedre deler ved Snertingdalen.
- l) Nødvendige tiltak innenfor naturreservatet for vedlikehold av tilgrensende veger.
- m) Oppgradering eller fornyelse av kraftledninger som ikke faller inn under § 4.
- n) Nødvendig motorferdsel i forbindelse med drift og vedlikehold av eksisterende energi- og kraftanlegg, og oppgradering og fornyelse av kraftledninger.
- o) Nødvendig motorferdsel i forbindelse med aktiviteter etter § 4 f og § 7 a, b, c, e, h, j, k og l.

**§ 8.** *(generelle dispensasjonsbestemmelser)*

Forvaltningsmyndigheten kan gjøre unntak fra forskriften dersom det ikke strider mot vernevedtakets formål og ikke kan påvirke verneverdiene nevneverdig, eller dersom sikkerhetshensyn eller hensynet til vesentlige samfunnsinteresser gjør det nødvendig, jf. naturmangfoldloven § 48.

**§ 9. (skjøtsel)**

Forvaltningsmyndigheten, eller den forvaltningsmyndigheten bestemmer, kan iverksette tiltak for å opprettholde eller oppnå den natur- eller kulturtilstanden som er formålet med vernet, jf. naturmangfoldloven § 47.

**§ 10. (forvaltningsplan)**

Det kan utarbeides forvaltningsplan med nærmere retningslinjer for forvaltning av naturreservatet. Forvaltningsplanen kan inneholde nærmere retningslinjer for gjennomføring av skjøtsel.

**§ 11. (forvaltningsmyndighet)**

Miljødirektoratet fastsetter hvem som skal ha forvaltningsmyndighet etter denne forskriften.

**§ 12. (ikrafttredelse)**

Denne forskriften trer i kraft straks.

**16. des. Nr. 1626 2016****Forskrift om vern av Nørdestebøberget naturreservat, Nordre Land og Etnedal kommuner, Oppland**

**Hjemmel:** Fastsatt ved kgl.res. 16. desember 2016 med hjemmel i lov 19. juni 2009 nr. 100 om forvaltning av naturens mangfold (naturmangfoldloven) § 34, jf. § 37 og § 62. Fremmet av Klima- og miljødepartementet. Kunngjort 19. desember 2016 kl. 15.45.

**§ 1. (formål)**

Formålet med naturreservatet er å bevare et relativt stort og sammenhengende område som har særlig betydning for biologisk mangfold i form av gammelskog med et meget rikt og variert artsmangfold, og der en stor andel er rik lavlandsskog. Videre er formålet med naturreservatet å bevare et område et område med en natur- og skogtyper som lågurt-furuskog, lågurt-granskog, høgstaudegranskog, sumpskog, rikt hasselkratt og boreal lauvskog. Stedvis er det svært kalkrikt med innslag av flere svært kalkkrevende arter. I naturreservatet er det et stort artsmangfold med en rekke sjeldne og sårbare arter særlig av karplanter og vedsopp. Området har mye død ved. I naturreservatet er det også en artsrik, sjelden og sårbare fuglefauna.

Det er en målsetting å beholde verneverdiene i best mulig tilstand, og eventuelt videreutvikle dem.

**§ 2. (geografisk avgrensing)**

Naturreservatet berører følgende gnr./bnr.: Nordre Land kommune: 21/1, 21/32, 25/11, 27/65. Etnedal kommune: 126/2, 126/19.

Naturreservatet dekker et totalareal på ca. 3157 dekar. Grensene for naturreservatet går fram av kart datert Klima- og miljødepartementet desember 2016. De nøyaktige grensene for naturreservatet skal avmerkes i marka. Knekkpunktene skal koordinatfestes.

Verneforskriften med kart oppbevares i Nordre Land kommune og Etnedal kommune, hos Fylkesmannen i Oppland, i Miljødirektoratet og i Klima- og miljødepartementet.

**§ 3. (vernebestemmelser)**

I naturreservatet må ingen foreta noe som forringer verneverdiene angitt i verneformålet.

I naturreservatet gjelder følgende vernebestemmelser:

- a) Vegetasjonen, herunder døde busker og trær, er vernet mot skade og ødeleggelse. Det er forbudt å fjerne planter og sopp (inkludert lav) eller deler av disse fra naturreservatet. Planting eller såing av trær og annen vegetasjon er forbudt.
- b) Dyrelivet, herunder reirplasser og hiområder, er vernet mot skade, ødeleggelse og unødig forstyrrelse. Utsetting av dyr er forbudt.
- c) Det må ikke iverksettes tiltak som kan endre naturmiljøet, som f.eks. oppføring av bygninger, anlegg, gjerder, andre varige eller midlertidige innretninger, parkering av campingvogner, brakker e.l., opplag av båter, framføring av luftledninger, jordkabler, kloakkledninger, bygging av veger, drenering eller annen form for tørrlegging, uttak, oppfylling eller lagring av masse, utføring av kloakk eller andre konsentrerte forurensningstilførsler, henleggelse av avfall, gjødsling, kalking eller bruk av kjemiske bekjempingsmidler. Forsøpling er forbudt. Opplistingen av tiltak er ikke uttømmende.
- d) Bruk av naturreservatet til teltleirer, idrettsarrangementer eller andre større arrangementer er forbudt.
- e) Bålbrenning er forbudt.

**§ 4. (generelle unntak fra vernebestemmelsene)**

Vernebestemmelsene i § 3 annet ledd er ikke til hinder for:

- a) Beiting.
- b) Sanking av bær og matsopp.
- c) Jakt og fangst i samsvar med gjeldende lovverk.
- d) Oppsetting av midlertidige, mobile jakttårn for storviltjakt.
- e) Felling av store rovdyr i samsvar med gjeldende lovverk.
- f) Vedlikehold av eksisterende traktorveger og andre anlegg og innretninger i henhold til tilstand på vernetidspunktet. Eksisterende traktorveger er avmerket på vernekartet.
- g) Brenning av bål med tørrkvist fra bakken eller medbrakt ved, i samsvar med gjeldende lovverk.

**§ 5. (regulering av ferdsel)**

All ferdsel skal skje varsomt og ta hensyn til vegetasjon, dyreliv og kulturminner.

For naturreservatet gjelder følgende bestemmelser om ferdsel:

- a) Motorferdsel til lands og til vanns er forbudt, herunder landing og start med luftfartøy.
- b) Bruk av sykkel og hest og kjerre samt ridning er forbudt.

**§ 6. (generelle unntak fra ferdselsbestemmelsene)**

Ferdselsbestemmelsene i § 5 er ikke til hinder for gjennomføring av militær operativ virksomhet og tiltak i forbindelse med ambulanse-, politi-, brannvern-, rednings- og oppsynsøyemed, samt gjennomføring av skjøtsels- og forvaltningsoppgaver som er bestemt av forvaltningsmyndigheten. Unntaket gjelder ikke øvingsvirksomhet.

Ferdselsbestemmelsene i § 5 annet ledd er ikke til hinder for:

- a) Nødvendig motorferdsel i forbindelse med uttransport av syke og skadde bufe. Kjøretøy som benyttes skal være skånsomt mot markoverflaten. Det skal gis melding til ansvarlig oppsyn for verneområdet i forkant av kjøring.
- b) Nødvendig uttransport av felt elg, hjort og bjørn med lett beltekjøretøy som ikke setter varige spor i terrenget, samt med traktor eller lett terrengkjøretøy på eksisterende traktorveger vist på vernekartet.
- c) Nødvendig motorferdsel på traktorveger avmerket på vernekartet i forbindelse med skogsdrift.
- d) Bruk av hest for uttransport av felt elg, hjort og bjørn og for uttransport og tilsyn av beitedyr.
- e) Landing og start med Forsvarets luftfartøy.

**§ 7. (spesifiserte dispensasjonsbestemmelser)**

Forvaltningsmyndighetene kan etter søknad gi dispensasjon til:

- a) Tiltak i forbindelse med forvaltning av vilt og fisk.
- b) Oppsetting av gjerder og sanketrøer i forbindelse med beiting.
- c) Utsetting av saltstein for bufe og hjortevilt.
- d) Gjenoppføring av anlegg og innretninger som er gått tapt ved brann eller naturskade.
- e) Merking, rydding og vedlikehold av eksisterende stier.
- f) Etablering av nye stier og skiløyper og annen enkel tilrettelegging for friluftsliv, forutsatt at naturmiljøet ikke blir skadelidende.
- g) Istandsetting, vedlikehold og skjøtsel av kulturminner.
- h) Avgrenset bruk av naturreservatet for aktiviteter nevnt i § 3 d.
- i) Nødvendig uttransport av felt elg, hjort og bjørn med annet kjøretøy enn lett beltekjøretøy som nevnt i § 6 annet ledd b.
- j) Nødvendig motorferdsel i forbindelse med aktiviteter etter § 4 f og § 7 a, b, c, d, e, f og g.

**§ 8. (generelle dispensasjonsbestemmelser)**

Forvaltningsmyndigheten kan gjøre unntak fra forskriften dersom det ikke strider mot vernevedtakets formål og ikke kan påvirke verneverdiene nevneverdig, eller dersom sikkerhetshensyn eller hensynet til vesentlige samfunnsinteresser gjør det nødvendig, jf. naturmangfoldloven § 48.

**§ 9. (skjøtsel)**

Forvaltningsmyndigheten, eller den forvaltningsmyndigheten bestemmer, kan iverksette tiltak for å opprettholde eller oppnå den natur- eller kulturtilstanden som er formålet med vernet, jf. naturmangfoldloven § 47.

**§ 10. (forvaltningsplan)**

Det kan utarbeides forvaltningsplan med nærmere retningslinjer for forvaltning av naturreservatet. Forvaltningsplanen kan inneholde nærmere retningslinjer for gjennomføring av skjøtsel.

**§ 11. (forvaltningsmyndighet)**

Miljødirektoratet fastsetter hvem som skal ha forvaltningsmyndighet etter denne forskriften.

**§ 12. (ikrafttredelse)**

Denne forskriften trer i kraft straks.

**16. des. Nr. 1627 2016****Forskrift om vern av Åkre og Vikane naturreservat, Ullensvang herad, Hordaland**

**Heimel:** Fastsett ved kgl.res. 16. desember 2016 med heimel i lov 19. juni 2009 nr. 100 om forvaltning av naturens mangfold (naturmangfoldloven) § 34, jf. § 37 og § 62. Fremma av Klima- og miljødepartementet. Kunngjort 19. desember 2016 kl. 15.45.

**§ 1. (føremål)**

Føremålet med naturreservatet er å ta vare på eit større, naturprega skogområde med sjeldan og sårbar natur i indre fjordstrok. Skogen er blant dei eldste, mest intakte og naturprega i Hordaland. Av særlege kvalitetar er ein variert skogstruktur med mange treslag i ulike aldrar og dimensjonar. Dette, saman med ein lang kontinuitet av døde tre i ulike nedbrytingsstadium, gjev eit stort mangfald av artar.

Området har stor naturvitskapleg verdi, både som referanseområde og som studieområde innan forskning og undervisning.

Det er eit føremål å bevare verneverdiane i best mogleg tilstand, og at mangfaldet av artar og deira livsmiljø skal få utvikle seg mest mogleg naturleg i naturreservatet.

**§ 2.** (*geografisk avgrensing*)

Naturreservatet omfattar følgjande gnr./bnr.: Ullensvang herad: 125/1 og 126/2,3,4.

Naturreservatet dekkjer eit totalareal på ca. 1846 dekar. Grensene for naturreservatet går fram av kart datert Klima- og miljødepartementet desember 2016. Dei nøyaktige grensene for naturreservatet skal merkast av i marka. Knekkpunkt skal koordinatfestast.

Verneforskrifta med kart skal oppbevarast i Ullensvang herad, hjå Fylkesmannen i Hordaland, i Miljødirektoratet og i Klima- og miljødepartementet.

**§ 3.** (*vernereglar*)

I naturreservatet må ingen gjere noko som skadar verneverdiane som er nemnde i føremålet med vernet.

I naturreservatet gjeld følgjande vernereglar:

- a) Vegetasjonen, medrekna daude buskar og tre, er verna mot skade og øydelegging. Det er forbode å fjerne plantar og sopp (inkludert lav), eller delar av desse frå naturreservatet. Planting og såing av tre og anna vegetasjon er forbode.
- b) Dyreliv, medrekna reirplassar og hiområde, er verna mot skade, øydelegging og unødig forstyrning. Utsetting av dyr er forbode.
- c) Det må ikkje settast i gong tiltak som kan endra naturmiljøet, som for eksempel oppføring av bygningar, anlegg, gjerde, andre varige eller mellombelse innretningar, parkering av campingvogner, brakker eller liknande, framføring av luftleidningar, jordkablar, kloakkleidningar, bygging av vegar, drenering eller anna form for tørrlegging, uttak, oppfylling og lagring av masse, utføring av kloakk eller andre konsentrerte forureiningstilførselar, lagring av avfall, gjødsling, kalking eller bruk av kjemiske plantevern- eller skadedyrmidlar. Forsøpling er forbode. Opplistinga av tiltak er ikkje uttømande.
- d) Bruk av naturreservatet til idrettsarrangement eller liknande er forbode.

**§ 4.** (*generelle unntak frå vernereglane*)

Vernereglane i § 3 andre ledd er ikkje til hinder for:

- a) Sanking av bær, nøtter og matsopp.
- b) Jakt og fangst i samsvar med gjeldande lovverk.
- c) Fjerning av treslag som ikkje er stadeigne.
- d) Beiting med beitedyr som har tradisjon i området og som ikkje er til påviseleg skade for det biologiske mangfaldet.
- e) Vedlikehald av eksisterande bygningar, vegar og andre anlegg og innretningar i samsvar med tilstand på vernetidspunktet.

**§ 5.** (*regulering av ferdsel*)

All ferdsel skal skje varsamt og ta omsyn til vegetasjon, dyreliv og kulturminne.

I naturreservatet gjeld følgjande reglar om ferdsel:

- a) Motorisert ferdsel er forbode, medrekna landing og start med luftfartøy.
- b) Utanom eksisterande vegar er bruk av sykkel, hest og kjerre, samt riding forbode.

**§ 6.** (*generelle unntak frå reglane om ferdsel*)

Ferdselereglane i § 5 er ikkje til hinder for gjennomføring av militær operativ verksemd og tiltak i samband med ambulans-, politi-, brannvern-, rednings- og oppsynsverksemd, samt gjennomføring av skjøtsels- og forvaltingsoppgåver som er avgjort av forvaltingsmynde. Unntaket gjeld ikkje øvingsverksemd.

Ferdselereglane i § 5 andre ledd er ikkje til hinder for:

- a) Naudsynt uttransport av felt elg og hjort med lett beltekøyretøy som ikkje set varige spor i terrenget.
- b) Landing og start med Forsvarets luftfartøy.
- c) Naudsynt motorferdsel i samband med uttransport av sjuke og skadde bufe. Kjøretøy som nyttast skal vere skånsam mot markoverflata. Ein skal gje melding til oppsyn for verneområdet før køyringa skjer.

**§ 7.** (*spesifiserte dispensasjonsreglar*)

Forvaltingsstyresmakta kan etter søknad gi dispensasjon til:

- a) Avgrensa bruk av naturreservatet for aktivitetar nemnt i § 3 d.
- b) Merking og naudsynt rydding av eksisterande stiar.
- c) Istandsetting, vedlikehald og naudsynt skjøtsel kring kulturminne.
- d) Tiltak i samband med forvaltning av vilt og fisk.
- e) Oppsetting av gjerde og utsetjing av saltsteinar i samband med beiting som omtalt i § 4 d.
- f) Kontrollert hogst av tre som er til ulempe for bygningar og anlegg.
- g) Uttransport av felt elg og hjort med anna køyretøy enn lett beltekøyretøy som nemnd i § 6 andre ledd a.
- h) Naudsynt motorferdsel i samband med aktivitetar nemnt i § 4 c og e, og § 7 c, d og e.

**§ 8. (generelle dispensasjonsreglar)**

Forvaltingsstyresmakta kan gjere unntak frå forskrifta dersom det ikkje strir mot føremålet med vernevedtaket og ikkje kan påverke verneverdiane nemneverdig, eller dersom omsynet til tryggleik eller omsynet til vesentlege samfunnsinteresser gjer det naudsynt, jf. naturmangfoldloven § 48.

**§ 9. (skjøtsel)**

Forvaltingsstyresmakta, eller den forvaltingsstyresmakta avgjer, kan gjennomføre tiltak for å oppretthalde eller oppnå den natur- eller kulturtilstand som er føremålet med vernet, jf. naturmangfoldloven § 47.

**§ 10. (forvaltingsplan)**

Det kan utarbeidast forvaltingsplan med nærare retningsliner for forvaltning av naturreservatet. Forvaltingsplanen kan innehalde nærare retningsliner for gjennomføring av skjøtsel.

**§ 11. (forvaltingsstyresmakt)**

Miljødirektoratet fastset kven som skal ha forvaltingsmynde etter denne forskrifta.

**§ 12. (iverksetting)**

Denne forskrifta trer i kraft straks.

**16. des. Nr. 1628 2016****Forskrift om vern av Ullensvang naturreservat, Ullensvang herad, Hordaland**

**Heimel:** Fastsett ved kgl.res. 16. desember 2016 med heimel i lov 19. juni 2009 nr. 100 om forvaltning av naturens mangfold (naturmangfoldlova) § 34, jf. § 37 og § 62. Fremma av Klima- og miljødepartementet. Kunngjort 19. desember 2016 kl. 15.45.

**§ 1. (føremål)**

Føremålet med naturreservatet er å ta vare på eit område som representerer ein bestemt type natur i form av eit stort lauvskogsområde som er typisk for indre strok av Hardangerfjorden, med tilhøyrande artar og naturlege økologiske prosessar. Boreal lauvskog dominerer, men det finst òg innslag av edellauvskog med hassel og ask. Variasjonen i vegetasjonstypar og gradienten gjennom ulike vegetasjonssoner frå fjord til fjell er viktige kvalitetar ved området.

Det er eit føremål å bevare verneverdiane i best mogleg tilstand, og at mangfaldet av artar og deira livsmiljø skal få utvikle seg mest mogleg naturleg i naturreservatet.

**§ 2. (geografisk avgrensing)**

Naturreservatet omfattar følgjande gnr./bnr.: Ullensvang herad: 76/1.

Naturreservatet dekker eit totalareal på om lag 964 dekar. Grensene for naturreservatet går fram av kart datert Klima- og miljødepartementet desember 2016. Dei nøyaktige grensene for naturreservatet skal merkast av i marka. Knekkpunkta skal koordinatfestast.

Verneforskrifta med kart skal oppbevarast i Ullensvang herad, hjå Fylkesmannen i Hordaland, i Miljødirektoratet og i Klima- og miljødepartementet.

**§ 3. (vernereglar)**

I naturreservatet må ingen gjere noko som skadar verneverdiane som er nemnde i føremålet med vernet.

I naturreservatet gjeld følgjande vernereglar:

- Vegetasjonen, medrekna døde tre og buskar, er verna mot skade og øydelegging. Det er forbode å fjerne planter, sopp og lav, eller delar av desse frå naturreservatet. Planting og såing av tre eller anna vegetasjon er forbode.
- Dyrelivet, medrekna reir- og hiområde, er verna mot skade, øydelegging og unødige forstyring. Utsetting av dyr er forbode.
- Det må ikkje settast i gong tiltak som kan endre naturmiljøet, slik som oppføring av bygningar, anlegg, gjerde, varige eller midlertidige innretningar, framføring av luft- og jordliner, bygging av vegar, nydyrking, drenering eller anna form for tørrlegging, uttak, oppfylling og lagring av massar, utføring av kloakk eller anna konsentrert forureining, tøming av avfall, gjødsling, kalking eller bruk av kjemiske plantevern- eller skadedyrmidlar. Forsøpling er forbode. Opplistinga av tiltak er ikkje uttømande.
- Bruk av naturreservatet til idrettsarrangement eller andre større arrangement er forbode.
- Det er forbode å gjere opp open eld i reservatet, medrekna bruk av grill.

**§ 4. (generelle unntak frå vernereglane)**

Vernereglane i § 3 andre ledd er ikkje til hinder for

- Sanking av bær og matsopp, med unntak av artar som er oppført på gjeldande raudlister.
- Uttak av framande treslag.
- Jakt og fangst i samsvar med gjeldande lovverk.
- Felling av store rovdyr i samsvar med gjeldande lovverk.
- Beiting med beitedyr som ikkje er til påviseleg skade for det biologiske mangfaldet.
- Vedlikehald av eksisterande bygningar, vegar og andre anlegg og innretningar i samsvar med tilstand på vernetidspunktet.
- Merking og rydding av stiar i tråd med forvaltingsplan, jf. § 10.

h) Bruk av bål plass på Stuasete.

**§ 5. (regulering av ferdsel)**

All ferdsel skal skje varsamt og ta omsyn til vegetasjon, dyreliv og kulturminne.

I naturreservatet gjeld følgjande reglar om ferdsel:

- a) Motorisert ferdsel er forbode, medrekna landing og start med luftfartøy.
- b) Bruk av sykkel er forbode.
- c) Riding og leing av hest i samband med friluftsliv er berre tillate på stiane i reservatet og på stølsvollen ved Stuasete.

**§ 6. (generelle unntak frå reglane om ferdsel)**

Ferdselsreglane i § 5 er ikkje til hinder for gjennomføring av militær operativ verksemd og tiltak som gjeld ambulans-, politi-, brannvern-, rednings- og oppsynsverksemd, og gjennomføring av skjøtsels- og forvaltningsoppgåver bestemt av forvaltningsstyresmakta. Unntaket gjeld ikkje øvingskøyring.

Ferdselsreglane i § 5 andre ledd er ikkje til hinder for:

- a) Naudsynt motorferdsel i samband med uttransport av sjuke og skadde bufe. Kjøretøy som nyttast skal vere skånsam mot markoverflata. Ein skal gi melding til oppsyn for verneområdet før køyringa skjer.
- b) Landing og start med Forsvarets luftfartøy.

**§ 7. (spesifiserte dispensasjonsreglar)**

Forvaltningsstyresmakta kan etter søknad gi dispensasjon til:

- a) Nødvendig oppreinsking og førebyggjande tiltak i bekkar for å hindre utrasing og skade på veg, busetnad og annan infrastruktur.
- b) Avgrensa bruk av naturreservatet for aktivitetar nemnt i § 3 d.
- c) Istandsetting, vedlikehald og skjøtsel av kulturminne.
- d) Istandsetting av stølshuset til Ullensvang prestegard.
- e) Skjøtsel og rydding av vegetasjon på stølsvollen ved Stuasete i tråd med forvaltningsplan.
- f) Tiltak i samband med forvaltning av vilt.
- g) Nødvendig gjerdning i samband med beiting.
- h) Utsetting av saltstein i forbindelse med beiting.
- i) Nødvendig motorferdsel i samband med aktivitetar etter § 4 f og § 7 c, d, e, f, g og h.

**§ 8. (generelle dispensasjonsreglar)**

Forvaltningsstyresmakta kan gjere unntak frå forskrifta dersom det ikkje strir mot formålet med vernevedtaket og ikkje kan påverke verneverdiane nemneverdig, eller dersom omsyn til tryggleik eller omsynet til vesentlege samfunnsinteresser gjer det naudsynt, jf. naturmangfoldloven § 48.

**§ 9. (skjøtsel)**

Forvaltningsstyresmakta, eller den forvaltningsstyresmakta avgjer, kan gjennomføre tiltak for å oppretthalde eller oppnå den natur- eller kulturtilstand som er føremålet med vernet, jf. naturmangfoldloven § 47.

**§ 10. (forvaltningsplan)**

Det skal utarbeidast forvaltningsplan med nærare retningslinjer for forvaltning av naturreservatet. Forvaltningsplanen kan innehalde nærare retningslinjer for gjennomføring av skjøtsel.

**§ 11. (forvaltningsmynde)**

Miljødirektoratet fastset kven som skal ha forvaltningsmynde etter denne forskrifta.

**§ 12. (iverksetjing)**

Denne forskrifta trer i kraft straks.

**16. des. Nr. 1629 2016**

**Forskrift om vern av Kopperhaugene og Vindernhøgda friluftslivsområde, Oslo kommune, Oslo**

**Hjemmel:** Fastsatt ved kgl.res. 16. desember 2016 med hjemmel i lov 5. juni 2009 nr. 35 om naturområder i Oslo og nærliggende kommuner (markaloven) § 11. Fremmet av Klima- og miljødepartementet. Kunngjort 19. desember 2016 kl. 15.45.

**§ 1. (formål)**

Formålet med vernet er å bevare de naturopplevelsesverdier som gjør at området har særskilte kvaliteter for friluftslivet og å bevare et mye brukt friluftslivsområde uten større inngrep og tilrettelegginger. Naturopplevelsesverdiene består særlig av et større, sammenhengende og mangfoldig naturområde med stor variasjon i topografi og mange ulike landskapsrom uten forstyrrende inngrep. Friluftslivsområdet har kvaliteter knyttet til store og åpne myrområder, åpne toppartier med furu- og barblandingsskog, gode utsiktspunkt og partier med urskogspeg. Det inngår også bergvegger, stup og ville kløfter. Området har et variert og rikt biologisk mangfold og er levested for sjeldne og sårbare arter.

Det skal samtidig tas hensyn til bruk av friluftslivsområdet til idretts- og friluftslivsformål som ikke forringer verneverdiene nevnt i § 1 første ledd.

**§ 2. (geografisk avgrensning)**

Friluftslivsområdet berører følgende gnr./bnr.: Oslo kommune: 25/2, 67/7, 13/2 og 39/2.

Friluftslivsområdet dekker et totalareal på ca. 2248 dekar. Grensene for friluftslivsområdet går fram av kart datert Klima- og miljødepartementet desember 2016. De nøyaktige grensene for friluftslivsområdet skal avmerkes i marka. Knekkpunktene skal koordinatfestes.

Verneforskriften med kart oppbevares i Oslo kommune, hos Fylkesmannen i Oslo og Akershus og i Klima- og miljødepartementet.

**§ 3. (vernebestemmelser)**

I friluftslivsområdet kan det ikke iverksettes tiltak som vesentlig kan endre områdets verdi som friluftslivsområde, jf. § 1.

I friluftslivsområdet gjelder følgende vernebestemmelser:

- a) Vegetasjonen, herunder døde busker og trær, er vernet mot skade og ødeleggelse. Det er forbudt å fjerne planter og sopp (inkludert lav) eller deler av disse fra friluftslivsområdet. Planting eller såing av trær og annen vegetasjon er forbudt.
- b) Dyrelivet, herunder reirplasser og hiområder, er vernet mot skade, ødeleggelse og unødige forstyrrelse. Utsetting av dyr er forbudt.
- c) Området er vernet mot ethvert tiltak som kan endre friluftslivs- og naturopplevelsesverdiene, som f.eks. oppføring av bygninger, anlegg, gjerder, andre varige eller midlertidige innretninger, parkering av campingvogner, brakker e.l., framføring av luftledninger, jordkabler, kloakkledninger, bygging av veier, drenering eller annen form for tørrlegging, uttak, oppfylling og lagring av masse, utføring av kloakk eller andre konsentrerte forurensningstilførsler, henleggelse av avfall, gjødsling, kalking eller bruk av kjemiske bekjempingsmidler. Forsøpling er forbudt. Opplistingen av tiltak er ikke uttømmende.

Fylkesmannen i Oslo og Akershus avgjør i tvilstilfelle om et tiltak kan endre områdets verdi som friluftslivsområde vesentlig.

**§ 4. (generelle unntak fra vernebestemmelsene)**

Vernebestemmelsene i § 3 annet ledd er ikke til hinder for:

- a) Sanking av bær og matsopp.
- b) Jakt, fangst og fiske i samsvar med gjeldende lovverk.
- c) Felling av store rovdyr i samsvar med gjeldende lovverk.
- d) Beiting.
- e) Merking, rydding og vedlikehold av eksisterende stier, skiløyper og gamle ferdselsveier.
- f) Begrenset utvidelse av eksisterende stier og skiløyper som ikke forringer verneverdiene angitt i verneformålet, jf. § 3 første ledd.
- g) Bålbrenning med tørrkvist eller medbrakt ved på eksisterende bålplasser, i samsvar med gjeldende lovverk.
- h) Utsetting av saltsteiner.
- i) Oppsetting av midlertidige mobile jakttårn for storviltjakt i en periode fra tre uker før jaktstart til tre uker etter avsluttet jakt.
- j) Orienteringsløp og turorientering, forutsatt at det er gjennomført årlig kontakt på fylkesnivå i henhold til pkt. 2.2. i «Avtale om retningslinjer for o-idrettens forhold til naturmiljø og rettighetshavere» av 3. desember 1989, samt at øvrige relevante punkter i avtalen følges.
- k) Utplassering av kjentmannsposter, dersom det ikke forringer verneverdiene angitt i verneformålet og postplasseringen er avklart med forvaltningsmyndigheten i forkant.
- k) Terrengløp på eksisterende stier, eller utenfor sti dersom det ikke forringer verneverdiene angitt i verneformålet, jf. § 3 første ledd.
- l) Skirenn.
- m) Gjennomføring av andre arrangementer som ikke forringer verneverdiene angitt i verneformålet, jf. § 3 første ledd.

**§ 5. (regulering av ferdsel)**

All ferdsel skal skje varsomt og ta hensyn til naturopplevelsesverdier, vegetasjon, dyreliv og kulturminner.

I friluftslivsområdet gjelder følgende bestemmelser om ferdsel:

- a) Motorisert ferdsel til lands og til vanns er forbudt, herunder landing og start med luftfartøy.
- b) Utenom eksisterende veier og stier er bruk av sykkel samt ridning forbudt.
- c) Forvaltningsmyndigheten kan i egen forvaltningsplan gi bestemmelser om bruk av området.

Klima- og miljødepartementet kan av hensyn til verneformålet ved forskrift regulere ferdselen i hele eller deler av friluftslivsområdet.

**§ 6. (generelle unntak fra ferdselsbestemmelsene)**

Ferdselsbestemmelsene i § 5 er ikke til hinder for gjennomføring av militær operativ virksomhet og tiltak i forbindelse med ambulanse-, politi-, brannvern-, rednings- og oppsynsvirksomhet, samt gjennomføring av skjøtsels- og forvaltningsoppgaver som er bestemt av forvaltningsmyndigheten. Unntaket gjelder ikke øvingsvirksomhet.

Ferdselsbestemmelsene i § 5 annet ledd er ikke til hinder for:

- a) Nødvendig motorferdsel i forbindelse med uttransport av syke og skadde bufe. Kjøretøy som benyttes skal være skånsomt mot markoverflaten. Det skal gis melding til ansvarlig oppsyn for verneområdet i forkant av kjøring.
- b) Nødvendig uttransport av felt elg og hjort med lett beltekjøretøy som ikke setter varige spor i terrenget.
- c) Nødvendig motorferdsel ved oppkjøring av skiløyper i eksisterende løypetraseer eller løypetraseer som er tillatt etter andre bestemmelser i forskriften.
- d) Landing og start med Forsvarets luftfartøy.

**§ 7. (spesifiserte dispensasjonsbestemmelser)**

Forvaltningsmyndigheten kan etter søknad gi dispensasjon til:

- a) Istandsetting, vedlikehold og skjøtsel av kulturminner.
- b) Oppsetting av nye gjerder i forbindelse med beiting.
- c) Bruk av området til sykkelritt.
- d) Utbedring, oppgradering og omlegging av eksisterende stier og løyper.
- e) Anleggelse av nye stier og løyper, hvis tiltaket ikke strider mot verneformålet.
- f) Tiltak i forbindelse med forvaltning av vilt.
- g) Nødvendig motorferdsel i forbindelse med aktiviteter etter § 4 e og h og § 7 a, b, d, e og f.

**§ 8. (generelle dispensasjonsbestemmelser)**

Forvaltningsmyndigheten kan gjøre unntak fra forskriften dersom det ikke strider mot vernevedtakets formål, eller dersom sikkerhetshensyn eller hensynet til vesentlige samfunnsinteresser gjør det nødvendig. Det kan ikke gis dispensasjon til tiltak som vesentlig endrer områdets verdi som friluftslivsområde.

**§ 9. (skjøtsel)**

Forvaltningsmyndigheten, eller den forvaltningsmyndigheten bestemmer, kan iverksette tiltak for å opprettholde eller oppnå den verdi for naturopplevelse og friluftsliv som er formålet med vernet. Slik skjøtsel skal foregå i henhold til forvaltningsplan godkjent etter § 10.

**§ 10. (forvaltningsplan)**

Det skal utarbeides forvaltningsplan med nærmere retningslinjer for forvaltning og skjøtsel av friluftslivsområdet. Forvaltningsplanen kan inneholde nærmere retningslinjer for gjennomføring av skjøtsel og for områdets bruk. Forvaltningsplanen skal godkjennes av Fylkesmannen i Oslo og Akershus.

**§ 11. (forvaltningsmyndighet)**

Klima- og miljødepartementet fastsetter hvem som skal ha forvaltningsmyndighet etter denne forskrift.

**§ 12. (ikrafttredelse)**

Denne forskriften trer i kraft straks.

## 16. des. Nr. 1630 2016

### **Forskrift om vern av Jomfruland nasjonalpark, Kragerø kommune, Telemark**

**Hjemmel:** Fastsatt ved kgl.res. 16. desember 2016 med hjemmel i lov 19. juni 2009 om forvaltning av naturens mangfold (naturmangfoldloven) § 34, jf. § 35 og § 62. Fremmet av Klima- og miljødepartementet. Kunngjort 19. desember 2016 kl. 15.45.

**§ 1. Formål**

Formålet med Jomfruland nasjonalpark er å ta vare på et større naturområde med geologisk særpreg med israndavsetninger og biologisk mangfold i sjø og på land med særegne og representative økosystemer og landskap som er uten tyngre naturinngrep.

Formålet er videre å ta vare på:

- a) Naturtyper på sjøbunnen som tareskog, ålegrasenger, bløtbunn og skjellsand, herunder gyte- og oppvekstområder for fisk og skalldyr, som har betydning for økosystemet og økosystemtjenester både i og utenfor nasjonalparken
- b) Naturtyper på land som kystnære sandmarker, dyner, strandenger og edellauvskog
- c) Kystlandskapet på land og i sjø, herunder områder med rullestein og strandvoller
- d) Kulturminner på land og i sjø
- e) Vitenskapelige referanseområder.

I sone A er det et spesielt formål å bevare naturtyper som skogshagemarker, naturbeitemarker, slåtteeenger, strandenger og lauvingstrær, jf. kart som følger av § 2.

I sone B er det et spesielt formål å ta vare på sjøfugl og deres hekkeplasser jf. kart som følger av § 2.

Allmennheten skal gis anledning til opplevelse i naturen gjennom naturvennlig og enkelt friluftsliv med liten grad av teknisk tilrettelegging.

**§ 2. Avgrensning**

Nasjonalparken berører følgende gårds- og bruksnummer (gnr./bnr.): 6/7, 6/23, 6/61, 6/147, 7/2, 7/6, 7/28, 7/29, 7/56, 7/67, 7/77, 7/125, 7/160, 7/161, 7/162, 7/163, 7/164, 10/26, 27/8, 27/47, 27/81, 27/87, 28/1, 28/3, 28/4, 28/9, 28/10, 28/20, 28/23, 28/24, 28/25, 28/26, 28/41, 28/44, 28/49, 28/50, 28/55, 28/63, 28/64, 28/69, 28/70, 29/1, 29/4,



29/5, 29/6, 29/8, 29/9, 29/11, 29/12, 29/16, 29/18, 29/22, 29/26, 29/27, 29/38, 29/39, 29/41, 29/46, 29/49, 29/52, 29/55, 29/58, 29/66, 29/67, 29/80, 29/113, 29/114, 29/120, 29/132, 29/133, 29/139, 29/144, 29/145, 29/149, 29/155, 29/155, 29/159, 29/198, 29/201, 29/202, 29/217, 29/219, 29/221, 29/222, 29/227, 29/246, 29/247, 29/253, 29/293, 29/294, 29/298, 29/304, 29/312, 29/323, 30/62, 30/82, 30/90, 30/101, 30/157, 30/163, 30/164, 30/182, 30/275, 30/443, 30/492 og 30/560.

Nasjonalparken dekker et areal på ca. 116,7 km<sup>2</sup> hvorav ca. 114,3 km<sup>2</sup> er sjøareal.

Vernegrensene framgår av oversiktskart, fire detaljkart for Jomfruland, et for Stråholmen og et for sjøområde med jaktforbud nord for Stråholmen datert Klima- og miljødepartementet, desember 2016. Knekkpunktene skal koordinatfestes. De nøyaktige grensene på land skal merkes i marka.

Verneforskriften med oversiktskart og detaljkart oppbevares i Kragerø kommune, hos Fylkesmannen i Telemark, i Miljødirektoratet og i Klima- og miljødepartementet. Det samme gjelder jordskiftekart som utarbeides etter grensemerking.

### § 3. Vern mot inngrep i landskapet

I nasjonalparken skal ingen varig påvirkning av naturmiljø eller kulturminner skal finne sted, med mindre slik påvirkning er en forutsetning for å ivareta verneformålet.

Området er vernet mot inngrep av enhver art, herunder oppføring og ombygging av varige eller midlertidige bygninger, anlegg og innretninger herunder anlegg for energiproduksjon, hensetting av campingvogner, bobiler og maskiner, gass- eller oljeledninger, sleping av redskap på sjøbunnen, akvakulturanlegg, mudring og dumping i sjø, uttak av skjellsand, kaianlegg, nye landfaste brygger og flytebrygger, bøyelagging av båter, opplag av båter, kunstige sandstrender, bygging av gjerder, vegbygging, bergverksdrift, uttak av stein og mineraler, graving, sprenging, boring, bryting av stein, mineraler og fossiler, fjerning av større steiner og blokker, mineraler eller fossiler, drenering, gjødsling, nydyrking, jordarbeiding, tilplanting, bakkeplanering, framføring av ledninger, bygging av bruer og klopper, oppsetting av skilt, opparbeiding og merking av stier, løyper og lignende. Oppstillingen er ikke uttømmende.

Bestemmelsene i første og annet ledd er ikke til hinder for:

- a) Vedlikehold av bygninger, anlegg og innretninger som ikke fører til bruksendring. Vedlikehold skal skje i samsvar med lokal byggeskikk og tilpasses landskapet. Vedlikehold omfatter ikke ombygging eller utvidelse.
- b) Vedlikehold av eksisterende veger og stier, gjerder og grunder i samsvar med retningslinjene i forvaltningsplanen.
- c) Opplag og utsetting/opptak av småbåter på etablerte steder, samt skånsomt vedlikehold av utsetningssteder i samsvar med retningslinjene i forvaltningsplanen.
- d) Mindre gravarbeider i forbindelse med vedlikehold av ledningsanlegg som går i kanten av eksisterende veger i samsvar med retningslinjene i forvaltningsplanen, samt nødvendig istandsetting ved akutt utfall.
- e) Skånsomt uttak av vann fra naturlig strandbasseng på eiendommen 28/20, 24, 41 Havsjaa/Søndre Hue i samsvar med retningslinjene i forvaltningsplanen.
- f) Oppsetting av midlertidige gjerder til beitedyr i landbruket i samsvar med retningslinjene i forvaltningsplanen.
- g) Vedlikehold av eksisterende dreneringsanlegg i beitemarker og slåtteeenger i sone A.
- h) Uttak av stein til vedlikehold av steingjerder på landbrukseiendommer på Jomfruland og til gravsteiner i samsvar med retningslinjene i forvaltningsplanen.
- i) Bruk av midlertidige installasjoner i sjø uten landfeste og uten tilførsel av for til levendelagring av villfanget fisk og skalldyr i områder der dette har foregått tidligere.
- j) Drift og vedlikehold av Kystverkets anlegg.
- k) Drift og vedlikehold av eksisterende energi- og kraftanlegg. Bruk av motorisert transport til lands krever særskilt tillatelse, jf. § 9 fjerde ledd b).
- l) Nødvendig istandsetting av eksisterende energi- og kraftanlegg ved akutt utfall. Ved bruk av motorisert transport til lands skal det i ettertid sendes melding til forvaltningsmyndigheten.

Forvaltningsmyndigheten kan etter søknad gi tillatelse til:

- a) Ombygging og mindre utvidelse av bygninger i samsvar med retningslinjene i forvaltningsplanen.
- b) Gjenoppføring av bygninger, anlegg og innretninger som har gått tapt ved brann eller naturskade.
- c) Riving av eksisterende bygninger, anlegg og innretninger, og oppføring av nye med samme størrelse og for samme bruk.
- d) Bruksendring av eksisterende bygninger.
- e) Oppføring av bygninger, anlegg og innretninger i sone A som er nødvendig for utøvelse av jordbruk i samsvar med retningslinjene i forvaltningsplanen.
- f) Oppføring av konstruksjoner og installasjoner for å legge til rette for friluftsliv.
- g) Oppføring av gjerder i regi av eier av landbrukseiendom eller dyreeier i forbindelse med landbruksdrift med beitedyr.
- h) Graving i forbindelse med vedlikehold av ledningsanlegg som ikke omfattes av § 3 tredje ledd d) og nye ledningsanlegg i jord i kanten av veger og i sjø, samt til eksisterende fritidsboliger.
- i) Oppsetting av skilt og merking av stier.
- j) Oppgradering og etablering av stier.
- k) Oppføring av nødvendige navigasjonsinstallasjoner og andre farledstiltak i regi av Kystverket.

- l) Bygging av brygger etter fjerning av eksisterende brygger eller ved samling av eksisterende brygger i fellesbrygge, oppsetting av bruer, klopper og fortøyningsfester for båter.
- m) Mudring i forbindelse med eksisterende brygger for å vedlikeholde seilingsdybden.
- n) Etablering av nye landfester for låssetting av notfangst.
- o) Akvakultur uten fast bygningsmasse, uten forurensningskonsekvenser, uten synlig anlegg over sjøoverflaten, som ikke er i strid med verneformålet.
- p) Tiltak for å opprettholde vannspeil i Tårntjenna på Jomfruland og dammene på Vestrestrand på Stråholmen.
- q) Oppgradering samt fornying av kraftlinjer for heving av spenningsnivå og økning av linjetverrsnitt for virksomheter innenfor nasjonalparken.
- r) Utsetting av saltsteiner.

#### § 4. Vern av plantelivet

Vegetasjonen på land og i sjø, herunder døde busker og trær, og ilanddrevet tang og tare er vernet mot all skade og ødeleggelse. Planting eller såing av trær og annen vegetasjon er forbudt. Virke fra rydding, tynning og hogst kan ikke mellomlagres på steder med artsrike plantesamfunn.

Bestemmelsene i første ledd er ikke til hinder for:

- a) Beiting på Jomfruland, i sone A på Stråholmen og på Store Fengesholmen i samsvar med retningslinjene i forvaltningsplanen.
- b) Slått av arealer i sone A anvist i forvaltningsplanen.
- c) Hogst av ved i regi av grunneier i nærmere angitte områder i samsvar med retningslinjene i forvaltningsplanen.
- d) Plukking av bær, frukt, matsopp og vanlige planter til eget bruk, med unntak av plantearter som er angitt i forvaltningsplanen.
- e) Skånsom skjøtsel og beplantning rundt fritidsboliger og mindre gårdsanlegg i samsvar med retningslinjene i forvaltningsplanen.
- f) Plukking av død tang og tare på Jomfruland og Stråholmen til bruk som gjødsel i samsvar med retningslinjene i forvaltningsplanen.

Forvaltningsmyndigheten kan etter søknad gi tillatelse til:

- a) Beiting i andre områder enn nevnt i andre ledd a) i samsvar med retningslinjene i forvaltningsplanen.
- b) Skjøtsel og beplantning rundt fritidsboliger og mindre gårdsanlegg som ikke omfattes av andre ledd e).

#### § 5. Vern av dyrelivet

Dyrelivet på land og i sjø, herunder hi, reir, hekke- og yngleplasser er vernet mot skade og unødig forstyrrelse. Utsetting av dyr på land og i sjø er forbudt.

Bestemmelsene i første ledd er ikke til hinder for:

- a) Høsting av viltlevende marine ressurser etter havressursloven, med unntak av høsting med redskap som slepes under fiske og som i den forbindelse kan berøre bunnen.
- b) Jakt og fangst av vilt etter gjeldende lovverk.
- c) Fiske etter laks- og innlandsfiskeloven, herunder etter laks med kilenot med gyldig registrering.

All jakt, fangst og bruk av skytevåpen er likevel forbudt i følgende områder i sone B: Beverskjæra, Skadden, Stråholmen, Kråka og Vestre Rauane.

All jakt, fangst og bruk av skytevåpen er også forbudt i tidsrommet fra og med 1. mars til og med 1. september i følgende områder i sone B: Stråholmsteinen, Lille Danmark, Raudholmene, Stutsholmskjæra, Gjesskjæra, Stangskjæra, Hattholmen, Østre Rauane, Tviskjær og Lille Fengesholmen.

Det er ikke tillatt med jakt på sjøfugl i et område nord for Stråholmen som vist på vedlagte kart.

Hunder skal holdes i bånd hele året. Det er unntak for jakthunder ved lovlig jakt.

Forvaltningsmyndigheten kan etter søknad gi tillatelse til levendefangst av dyr i forbindelse med bestandsovervåking eller forskning. Det samme gjelder ved utsetting av dyr i forbindelse med tillatelse etter § 3 fjerde ledd o).

#### § 6. Vern av kulturminner

Kulturminner skal beskyttes mot skade og ødeleggelse. Løse kulturminner skal ikke flyttes eller fjernes.

Forvaltningsmyndigheten kan etter søknad gi tillatelse til istandsetting, vedlikehold og skjøtsel av kulturminner.

#### § 7. Ferdsel og friluftsliv

All ferdsel skal skje varsomt og ta hensyn til vegetasjon, dyreliv og kulturminner på land og i sjø.

Ferdsel på land og på sjø nærmere enn 50 meter fra land i sone B i tiden fra 15. april til 15. juli er ikke tillatt.

Organisert ferdsel som kan skade naturmiljøet må ha tillatelse fra forvaltningsmyndigheten. Nærmere retningslinjer gis i forvaltningsplanen.

Større arrangementer krever tillatelse fra forvaltningsmyndigheten. Forvaltningsmyndigheten kan gi tillatelse til større arrangementer når det ikke er i strid med verneformålet.

Sykling og organisert bruk av hest er bare tillatt på veier og stier.

Camping, teltslagning og oppsetning av kamuflasjeinnretninger for fotografering er forbudt i sone B, på Stråholmen og i andre områder er angitt i forvaltningsplanen.

Det er forbud mot brenning av bål og bruk av grill direkte på underlaget.

Av hensyn til naturmiljøet og kulturminner kan forvaltningsmyndigheten legge om eller kreve fjernet merking av stier og løyper.

Innenfor nærmere avgrensede deler av nasjonalparken kan Miljødirektoratet ved særskilt forskrift regulere eller forby ferdsel som kan skade naturmiljøet.

#### **§ 8. Generelle unntak for ferdsel**

Reglene i § 7 er ikke til hinder for ferdsel ved gjennomføring av militær operativ virksomhet og tiltak i forbindelse med ambulanse-, politi-, brannvern-, rednings- og oppsynsvirksomhet samt skjøtels- og forvaltningsoppgaver bestemt av forvaltningsmyndigheten.

Det samme gjelder drift og vedlikehold av Kystverkets anlegg som ikke kan utføres utenfor forbudsperioden, samt næringsfiske der fiskeren er manntallsført og bruker merkeregistrert båt.

I sone B på Kråka nord på Jomfruland er det i tillegg unntak for registrering og merking av fugl i regi av Jomfruland fuglestasjon, samt fiske etter sjøørret.

Forvaltningsmyndigheten kan etter søknad gi tillatelse til ferdsel på land og på sjø i sone B i tiden fra 15. april til 15. juli i forbindelse med aktiviteter som kan fremme verneverdiene eller kunnskap om dem.

#### **§ 9. Forbud mot motorferdsel**

Det er forbud mot motorferdsel på land, på is og i luften lavere enn 300 meter over bakken.

Miljødirektoratet kan ved særskilt forskrift innføre bestemmelser om fartsregulering på sjøen i nærmere angitte deler av nasjonalparken.

Bestemmelsene i første ledd er ikke til hinder for:

- a) Motorferdsel ved gjennomføring av militær operativ virksomhet og tiltak i samband med ambulanse-, politi-, brannvern-, rednings- og oppsynsvirksomhet, samt gjennomføring av skjøtels- og forvaltningsoppgaver bestemt av forvaltningsmyndigheten.
- b) Bruk av landbrukskjøretøy med redskap som er nødvendig for å drive landbruk i sone A og uttransport av skadde, syke eller døde bufe på Jomfruland utenfor sone A, i samsvar med retningslinjene i forvaltningsplanen.
- c) Motorferdsel på Jomfruland og Stråholmen til transport av drivved, ilanddrevet skipslast og gravsteiner i samsvar med retningslinjene i forvaltningsplanen.
- d) Motorferdsel på Jomfruland for transport av stein til steingjerder jf. § 3 tredje ledd h).
- e) Forsvarets nødvendige lavtflyging med jagerfly i perioden fra 1. oktober til 1. april.
- f) Nødvendig motorisert ferdsel til Øitangen gård.
- g) Motorferdsel på isen ut til Stråholmen for stell og foring av husdyr.

Forvaltningsmyndigheten kan etter søknad gi tillatelse til:

- a) Øvingskjøring og øvingsflyging for formål nevnt i tredje ledd a).
- b) Nødvendig kjøring for tiltak etter § 3 tredje ledd k) og § 3 fjerde ledd q).
- c) Motorferdsel i forbindelse med transport av materialer og utstyr til vedlikehold og byggearbeid på bygninger, brygger, steingjerder og lignende.
- d) Motorferdsel for annen nødvendig transport av varer og utstyr til hytter som ligger i nasjonalparken eller som har sin eneste adkomst gjennom den.
- e) Motorferdsel langs etablerte stier for varig bevegelseshemmede til egen fritidsbolig.
- f) Landing med helikopter og sjøfly.
- g) Nødvendig motorisert ferdsel til hytter som bruker veien inn til Øitangen gård.

#### **§ 10. Forbud mot forurensning og støy**

Forurensning og forsøpling er forbudt. All bruk av kjemiske midler som kan påvirke naturmiljøet er forbudt. Det er forbudt å tømme kloakkvann i sjøen.

Unødvendig støy er forbudt. Bruk av motordrevet modellfly eller lignende er forbudt.

Bestemmelsen i første og andre ledd er ikke til hinder for bruk av motordrevne, lette redskaper til rydding rundt fritidsboliger og gårdsanlegg.

Forvaltningsmyndigheten kan etter søknad gi tillatelse til brenning av avfall.

#### **§ 11. Generelle dispensasjonsbestemmelser**

Forvaltningsmyndigheten kan gjøre unntak fra verneforskriften dersom det ikke strider mot vernevedtakets formål og ikke kan påvirke verneverdiene nevneverdig, eller dersom sikkerhetshensyn eller hensynet til vesentlige samfunnsinteresser gjør det nødvendig, jf. naturmangfoldloven § 48.

#### **§ 12. Forvaltningsplan**

Det skal utarbeides en forvaltningsplan med nærmere retningslinjer for forvaltning, skjøtsel, tilrettelegging, informasjon med videre. Forvaltningsplanen skal godkjennes av Miljødirektoratet.

#### **§ 13. Skjøtsel**

Forvaltningsmyndigheten eller den forvaltningsmyndigheten bestemmer, kan iverksette tiltak for å opprettholde eller oppnå den natur- eller kulturtilstanden som er formålet med vernet, jf. naturmangfoldloven § 47.

#### **§ 14. Forvaltningsmyndighet**

Miljødirektoratet fastsetter hvem som skal ha forvaltningsmyndighet etter denne verneforskriften.

**§ 15. Rådgivende utvalg**

Det skal opprettes et rådgivende utvalg for forvaltningen av nasjonalparken.

**§ 16. Ikrafttredelse**

Denne forskrift trer i kraft straks.

Samtidig oppheves følgende forskrifter med bestemmelser:

1. Forskrift 28. april 1978 nr. 18 om fredning av Jomfruland landskapsvernområde, Kragerø kommune, Telemark.
2. Forskrift 28. mars 1980 nr. 12 om fredning for Stråholmsteinen naturreservat, Kragerø kommune, Telemark.
3. Forskrift 28. mars 1980 nr. 13 om fredning for Raudholmene naturreservat, Kragerø kommune, Telemark.
4. Forskrift 28. mars 1980 nr. 14 om fredning for Lille Danmark naturreservat, Kragerø kommune, Telemark.
5. Forskrift 28. mars 1980 nr. 17 om fredning for Stutsholmskjæra naturreservat, Kragerø kommune, Telemark.
6. Forskrift 28. mars 1980 nr. 19 om fredning for Gjesskjæra naturreservat, Kragerø kommune, Telemark.
7. Forskrift 28. mars 1980 nr. 20 om fredning for Stangskjæra naturreservat, Kragerø kommune, Telemark.
8. Forskrift 28. mars 1980 nr. 21 om fredning for Hattholmen naturreservat, Kragerø kommune, Telemark.
9. Forskrift 28. mars 1980 nr. 23 om fredning for Østre Rauane naturreservat, Kragerø kommune, Telemark.
10. Forskrift 28. mars 1980 nr. 24 om fredning for Tviskjær naturreservat, Kragerø kommune, Telemark.
11. Forskrift 28. mars 1980 nr. 28 om fredning av Lille Fengesholmen naturreservat, Kragerø kommune, Telemark.
12. Forskrift 7. desember 1990 nr. 1056 om Stråholmen naturreservat, Kragerø kommune, Telemark.
13. Forskrift 7. desember 1990 nr. 1057 om Stråholmen landskapsvernområde med fuglelivsfredning, Kragerø kommune, Telemark.
14. Forskrift 30. juni 2006 nr. 817 om Verneplan for Oslofjorden – delplan Telemark, vedlegg 24, fredning av Sandbakken naturreservat, Kragerø kommune, Telemark.
15. Forskrift 19. juni 2009 nr. 716 om Verneplan for Oslofjorden – delplan sjøfugl. Vedlegg 8. Fredning av Vestre Rauane fuglefredningsområde, Kragerø kommune, Telemark.
16. Forskrift 19. juni 2009 nr. 721 om Verneplan for Oslofjorden – delplan sjøfugl. Vedlegg 13. Fredning av Beverskjæra fuglefredningsområde, Kragerø kommune, Telemark.
17. Forskrift 19. juni 2009 nr. 723 om Verneplan for Oslofjorden – delplan sjøfugl. Vedlegg 15. Fredning av Skadden naturreservat, Kragerø kommune, Telemark.

**16. des. Nr. 1631 2016****Forskrift om vern av Stråholmen landskapsvernområde, Kragerø kommune, Telemark**

**Hjemmel:** Fastsatt ved kgl.res. 16. desember 2016 med hjemmel i lov 19. juni 2009 nr. 100 om forvaltning av naturens mangfold (naturmangfoldloven) § 34, jf. § 36 og § 62. Fremmet av Klima- og miljødepartementet. Kunngjort 19. desember 2016 kl. 15.45.

**§ 1. Formål**

Formålet med Stråholmen landskapsvernområde er å ta vare på et kulturlandskap med økologisk, kulturell og opplevelsesmessig verdi. Til landskapet regnes også kulturminner som bidrar til landskapets egenart.

Formålet er videre å ta vare på kultur- og naturbeitemarker, rikt naturmangfold med truede og sjeldne arter gjennom bærekraftig bruk og forvaltning.

Allmennheten skal gis anledning til natur- og landskapsopplevelse gjennom utøvelse av naturvennlig og enkelt friluftsliv med liten grad av teknisk tilrettelegging.

**§ 2. Avgrensning**

Stråholmen landskapsvernområde berører følgende grunneiendommer i Kragerø kommune (gårds- og bruksnummer): 28/1, 28/3, 28/4, 28/9, 28/10, 28/52, 28/54 og 28/64 og dekker et landareal på ca. 64,8 daa.

Vernegrensene framgår av kart datert Klima- og miljødepartementet, desember 2016. Knekkpunktene skal koordinatfestes. De nøyaktige grensene skal merkes i marka.

Verneforskriften med kart oppbevares i Kragerø kommune, hos Fylkesmannen i Telemark, i Miljødirektoratet og i Klima- og miljødepartementet. Det samme gjelder jordskiftekart som utarbeides etter grensemerking.

**§ 3. Vern mot inngrep i landskapet**

I et landskapsvernområde må det ikke settes i verk tiltak som kan endre det vernede landskapets særpreg eller karakter vesentlig. Pågående virksomhet kan fortsette og utvikles innenfor rammen av første punktum. Nye tiltak skal tilpasses landskapet. Det skal legges vekt på den samlede virkningen av tiltak i området.

Med de unntak som følger av tredje og fjerde ledd er det forbud mot inngrep som vesentlig kan endre eller virke inn på landskapets særpreg eller karakter, herunder vegbygging, oppføring av varige eller midlertidige bygninger, anlegg og innretninger, hensetting av campingvogner, bobiler og maskiner, graving, påfylling av masse, sprenging, boring, uttak og fjerning av større stein og blokker, mineraler eller fossiler, drenering eller annen form for tørrlegging, nydyrking, nyplanting, bakkeplanering, fremføring av luft- og jordledninger, bygging av bruer og klopper, oppsetting av skilt, opparbeiding og merking av stier, løyper og lignende. Oppstillingen er ikke uttømmende.

Bestemmelsene i første og annet ledd er ikke til hinder for:

- a) Vedlikehold av gjerder og grunder for beitedyr i landbruket.
- b) Oppsetting av midlertidige gjerder til beitedyr i landbruket i samsvar med retningslinjene i forvaltningsplanen.

- c) Vedlikehold av eksisterende dreneringsanlegg i åkermarker, beitemarker og slåtteeenger.
- d) Fjerning av større enkeltstein og blokker på arealer som kan fulldyrkes.
- e) Nydyrking av arealer som er angitt i forvaltningsplanen.

Forvaltningsmyndigheten kan etter søknad gi tillatelse til:

- a) Bygging av nye, mindre konstruksjoner for å legge til rette for friluftsliv.
- b) Merking av stier og oppsetting av skilt for å legge til rette for friluftsliv.
- c) Oppføring av bygninger, anlegg og innretninger som er nødvendige til jordbruksformål etter retningslinjene i forvaltningsplanen.
- d) Etablering av nye, varige gjerder i regi av eier av landbrukseiendom eller dyreeier i forbindelse med landbruksdrift med beitedyr som inngår i forvaltningsplanen.
- e) Utsetting av saltsteiner.

#### § 4. *Vern av plantelivet*

Plantelivet skal beskyttes mot skade og ødeleggelse som kan endre det vernede landskapets særpreg eller karakter vesentlig. Innføring av nye plantearter er forbudt. For dyrka mark gjelder forbudet mot innføring av nye plantearter kun plantearter som gjennom spredning kan redusere verneområdets verdi.

Bestemmelsene i første ledd er ikke til hinder for:

- a) Beiting.
- b) Slått.
- c) Planting eller såing av kulturvekster på dyrkede arealer.
- d) Bruk av tang og tare, husdyrgjødsel, planteekstrakter og visse typer mineralgjødsel til gjødsling av eng- og åkervekster på dyrkede arealer etter retningslinjer i forvaltningsplanen.

#### § 5. *Vern av dyrelivet*

Jakt og fangst i samsvar med gjeldende lovverk er tillatt.

#### § 6. *Vern av kulturminner*

Kulturminner skal beskyttes mot skade og ødeleggelse. Løse kulturminner kan ikke flyttes eller fjernes dersom det kan endre det vernede landskapets særpreg eller karakter vesentlig.

Bestemmelsene i første ledd er ikke til hinder for vedlikehold og istandsetting av eksisterende steingjerder i samsvar med retningslinjene i forvaltningsplanen.

Forvaltningsmyndigheten kan etter søknad gi tillatelse til istandsetting, vedlikehold og skjøtsel av andre kulturminner enn steingjerder.

#### § 7. *Ferdseil og friluftsliv*

All ferdsel skal skje varsomt og ta hensyn til vegetasjon, dyreliv og kulturminner.

Innenfor nærmere avgrensede deler av landskapsvernområdet kan Miljødirektoratet ved særskilt forskrift regulere eller forby ferdsel som ikke skjer til fots og som kan skade naturmiljøet.

Av hensyn til naturmiljøet og kulturminner kan forvaltningsmyndigheten legge om eller kreve fjernet merking av stier og løyper.

Reglene i første, andre og tredje ledd gjelder ikke ferdsel i forbindelse med militær operativ virksomhet, ambulanse, politi, brann, redning og naturoppsyn, samt skjøtels- og forvaltningsoppgaver bestemt av forvaltningsmyndigheten.

#### § 8. *Forbud mot motorferdsel*

Motorferdsel er forbudt, herunder start og landing med luftfartøy.

Bestemmelsen i første ledd er ikke til hinder for:

- a) Motorferdsel ved militær operativ virksomhet og i forbindelse med ambulanse-, politi-, brannvern-, rednings- og oppsynsvirksomhet, samt gjennomføring av skjøtels- og forvaltningsoppgaver bestemt av forvaltningsmyndigheten.
- b) Motorferdsel på innmark i forbindelse med drift av jordbruksarealer i samsvar med retningslinjene i forvaltningsplanen.

Forvaltningsmyndigheten kan etter søknad gi tillatelse til øvingskjøring for formål nevnt i andre ledd a).

#### § 9. *Forbud mot forurensning og støy*

Forurensning og forsøpling er forbudt.

Bestemmelsen i første ledd er ikke til hinder for bruk av godkjente plantevernmidler til åkervekster på dyrkede arealer.

Unødvendig støy skal unngås.

#### § 10. *Generelle dispensasjonsbestemmelser*

Forvaltningsmyndigheten kan gjøre unntak fra forskriften dersom det ikke strider mot vernevedtakets formål og ikke kan påvirke verneverdiene nevneverdig, eller dersom sikkerhetshensyn eller hensynet til vesentlige samfunnsinteresser gjør det nødvendig, jf. naturmangfoldloven § 48.

#### § 11. *Forvaltningsplan*

Det skal utarbeides en forvaltningsplan med nærmere retningslinjer for forvaltning, skjøtsel, tilrettelegging, informasjon med videre. Forvaltningsplanen skal godkjennes av Miljødirektoratet.

**§ 12. Skjøtsel**

Forvaltningsmyndigheten eller den forvaltningsmyndigheten bestemmer, kan iverksette tiltak for å opprettholde eller oppnå den natur- og kulturtilstand som er formålet med vernet, jf. naturmangfoldloven § 47.

**§ 13. Forvaltningsmyndighet**

Miljødirektoratet fastsetter hvem som skal ha forvaltningsmyndighet etter denne forskriften.

**§ 14. Rådgivende utvalg**

Det skal opprettes et rådgivende utvalg for forvaltningen av landskapsvernområdet.

**§ 15. Ikrafttredelse**

Denne forskrift trer i kraft straks.

Samtidig oppheves følgende forskrift med bestemmelser:

1. Forskrift 7. desember 1990 nr. 1057 om Stråholmen landskapsvernområde med fuglelivsfredning, Kragerø kommune, Telemark.

**16. des. Nr. 1632 2016****Forskrift om vern av Raet nasjonalpark, Tvedestrand, Arendal og Grimstad kommuner, Aust-Agder**

**Hjemmel:** Fastsatt ved kgl.res. 16. desember 2016 med hjemmel i lov 19. juni 2009 nr. 100 om forvaltning av naturens mangfold (naturmangfoldloven) § 34, jf. § 35 og § 62. Fremmet av Klima- og miljødepartementet. Kunngjort 19. desember 2016 kl. 15.45.

**§ 1. Formål**

Formålet med nasjonalparken er å bevare et større naturområde uten tyngre inngrep med egenartede og representative økosystemer, mange godt bevarte kvartærgeologiske forekomster etter siste istid, og med særlig vekt på plantelivet, dyrelivet, naturtyper, kystlandskapet med sjøoverflaten og kulturminner knyttet til Aust-Agders kystområde både på land og i sjø. For de marine delene er formålet særlig å ta vare på det undersjøiske landskapet med tilhørende marine arter og marine naturtyper som israndsavsetninger, skjellsandforekomster, bløtbunnsområder, ålegras- og undervannsenger, tareskog og gyteområder for fisk.

I sone A er formålet å ta vare på fuglelivet, spesielt med hensyn til sjøfuglene og deres hekkeplasser, jf. kart.

I sone B er formålet å ta vare på sårbare naturtyper og arter, jf. kart.

I sone C er formålet å ta vare på områder med særskilt vitenskapelig betydning som referanseområder i sjø, jf. kart.

Allmennheten skal gis anledning til opplevelse av naturen gjennom utøvelse av naturvennlig og enkelt friluftsliv med liten grad av teknisk tilrettelegging.

**§ 2. Avgrensning**

Nasjonalparken berører følgende gårds-, bruks- og festenummer (gnr./bnr.-fnr.) i:

Tvedestrand kommune: 76/7, 76/10, 76/124, 77/13, 77/15, 77/34, 77/39, 77/120, 77/228, 77/265, 77/288, 77/331, 78/1, 78/6, 78/8, 78/13, 78/14, 78/15, 78/23, 78/24, 78/25, 78/40, 78/61, 78/67, 78/87, 78/92, 78/93, 78/94, 78/98, 78/99, 78/100, 78/102, 78/106, 78/115, 78/117, 78/118, 78/119, 78/120, 78/121, 78/123, 78/124, 78/132, 78/134, 78/136, 78/137, 78/139, 78/142, 78/144, 78/153, 78/154, 78/163, 78/168, 78/170, 78/174, 78/178, 78/199, 78/200, 78/203, 78/204, 78/205, 78/207, 78/221, 78/223, 78/239, 78/243, 78/275, 78/294, 78/295, 78/296, 78/298, 78/316, 78/329, 78/342, 78/350, 78/354, 78/358, 78/366, 78/367, 78/368, 79/1, 79/3, 79/51, 79/52, 79/79, 79/80, 80/1, 80/2, 80/3, 80/7, 80/10, 80/29, 80/40, 80/51, 80/52, 80/64, 80/94, 80/95, 80/102, 80/141, 80/220, 81/1, 81/4, 81/11, 81/12, 81/23, 81/23-1, 81/23-4, 81/52, 81/53, 81/60, 81/64, 81/65, 81/90, 81/94, 81/96, 81/98, 81/108, 81/125, 81/137, 81/141, 82/58, 83/1, 83/2, 84/12, 84/41, 84/126, 84/136, 84/151, 84/192, 84/199, 84/211, 84/388, 84/641.

Arendal kommune: 68/1, 68/24, 68/29, 68/65, 68/71, 68/75, 68/142, 68/144, 68/194, 68/213, 68/214, 68/224, 68/234, 68/239, 68/259, 68/268, 68/279, 68/301, 68/309, 68/314, 68/368, 68/369, 68/373, 69/1, 69/7, 69/8, 69/34, 69/43, 69/44, 69/47, 69/49, 69/50, 69/53, 69/54, 69/59, 69/83, 69/97, 69/98, 69/106, 69/111, 69/128, 69/136, 69/139, 69/144, 69/153, 69/180, 69/237, 69/244, 70/3, 70/6, 70/30, 70/31, 70/59, 70/73, 70/75, 70/85, 70/86, 70/87, 70/93, 70/100, 70/111, 70/116, 70/117, 70/158, 70/162, 70/166, 70/168, 70/170, 70/172, 74/4, 74/22, 74/43, 74/92, 74/113, 74/119, 74/228, 205/4, 205/31, 205/36, 205/177, 205/227, 205/266, 205/319, 205/321, 205/335, 205/365, 205/378, 205/408, 205/409, 205/493, 205/578, 205/611, 205/763, 205/843, 205/844, 205/845, 205/846, 206/1, 206/2, 206/4, 206/18, 206/23, 206/24, 206/82, 206/85, 206/146, 206/178, 206/194, 206/202, 206/228, 206/233, 206/236, 206/264, 206/292, 206/305, 206/323, 206/411, 206/459, 206/608, 206/618, 206/628, 206/656, 207/1, 207/1-1, 207/2, 207/3, 208/1, 208/3, 208/5, 208/6, 208/7, 208/9, 208/10, 208/11, 208/12, 209/1, 209/3, 209/8, 209/16, 209/20, 209/21, 209/25, 209/29, 209/33, 209/36, 209/42, 209/43, 209/44, 209/48, 209/54, 209/55, 209/56, 209/57, 209/59, 209/61, 209/65, 209/66, 209/67, 209/68, 209/69, 209/70, 209/71, 209/72, 209/73, 209/74, 209/75, 209/76, 209/77, 209/79, 209/82, 209/83, 209/84, 209/85, 209/87, 209/89, 209/90, 209/93, 209/94, 209/98, 209/99, 209/100, 209/104, 209/105, 209/107, 209/112, 209/113, 209/114, 209/116, 209/117, 209/118, 209/122, 209/123, 209/129, 209/131, 210/1, 210/2, 210/12, 211/1, 211/4, 211/47, 211/51, 213/1, 213/5, 213/16, 213/23, 213/27, 213/167, 213/176, 213/197, 214/1, 214/6, 214/13, 214/29, 214/41, 215/20, 215/29, 215/30, 215/44, 215/53, 215/65, 215/68, 215/71, 215/73, 215/74, 215/92, 215/99,

215/100, 215/101, 215/104, 215/106, 215/107, 215/114, 215/115, 215/116, 215/117, 215/118, 215/119, 215/128, 215/171, 215/251, 215/253, 215/285, 216/2, 216/9, 216/12, 216/16, 216/23, 216/23–14, 216/23–16, 216/23–17, 216/23–18, 216/23–19, 216/23–22, 216/25, 216/26, 216/27, 216/39, 216/48, 216/55, 216/57, 216/58, 216/59, 216/60, 216/61, 216/63, 216/64, 216/66, 216/66–4, 216/66–5, 216/66–13, 216/67, 216/69, 216/71, 216/72, 216/79, 216/81, 216/82, 216/87, 216/88, 216/90, 216/92, 216/93, 216/94, 216/95, 216/98, 216/99, 216/102, 216/111, 216/115, 216/118, 216/120, 216/121, 216/122, 216/123, 216/125, 216/135, 216/142, 216/146, 216/152, 216/153, 216/154, 216/156, 216/157, 216/158, 216/165, 216/167, 216/168, 216/170, 216/174, 216/176, 217/3, 217/4, 217/15, 217/28, 217/38, 217/39, 217/48, 217/49, 217/50, 218/2, 218/3, 218/4, 218/5, 218/6, 218/7, 218/11, 218/12, 218/13, 218/14, 218/19, 218/20, 218/22, 218/23, 218/28, 218/29, 218/31, 218/32, 218/33, 218/35, 218/36, 218/37, 218/39, 218/40, 218/42, 218/43, 218/44, 218/45, 218/46, 218/47, 218/49, 218/50, 218/51, 218/54, 218/55, 218/57, 218/59, 218/63, 218/64, 218/65, 218/66, 218/68, 218/69, 218/70, 218/71, 218/72, 218/73, 218/74, 218/75, 218/77, 218/78, 218/79, 218/81, 218/82, 218/83, 218/84, 218/85, 218/87, 218/88, 218/90, 218/91, 218/96, 218/97, 218/99, 218/100, 218/103, 218/104, 218/106, 218/107, 218/108, 218/109, 218/110, 218/112, 218/117, 218/129, 218/130, 218/131, 218/133, 218/134, 218/157, 219/1, 219/4, 219/6, 219/14, 219/20, 219/33, 219/39, 219/44, 219/47, 219/48, 219/51, 219/52, 219/53, 219/55, 219/56, 219/64, 219/66, 219/84, 219/86, 219/87, 219/93, 219/100, 219/119, 219/121, 219/138, 219/140, 219/145, 220/6, 221/16, 221/26, 221/35, 221/38, 221/39, 221/60, 221/160, 221/184, 221/251, 221/267, 221/350, 221/447, 221/538, 224/2, 224/3, 224/4, 224/29, 224/31, 224/37, 224/42, 224/43, 224/44, 224/46, 224/50, 224/60, 224/62, 224/69, 224/70, 224/72, 224/76, 224/78, 224/86, 224/89, 224/101, 224/102, 224/108, 224/139, 224/156, 224/174, 224/216, 224/229, 224/238, 224/263, 224/274, 224/299, 224/358, 301/1, 301/4, 301/4–34, 301/10, 301/11, 301/13, 301/16, 301/21, 301/24, 301/26, 301/27, 301/28, 301/29, 301/30, 301/31, 301/31, 301/32, 301/33, 301/38, 301/39, 301/40, 301/40, 301/42, 301/43, 301/44, 301/45, 301/46, 301/46–5, 301/47, 301/51, 301/52, 301/53, 301/57, 301/58, 301/59, 301/60, 301/61, 301/62, 301/63, 301/66, 301/68, 301/69, 301/72, 301/79, 301/80, 301/96, 301/97, 301/100, 301/103, 301/104, 301/105, 301/109, 301/111, 301/113, 301/114, 301/115, 301/116, 301/117, 301/118, 301/119, 301/123, 301/124, 301/126, 301/127, 301/129, 301/135, 304/2, 304/3, 304/3–1, 304/13, 304/14, 304/18, 304/19, 304/20, 304/26, 304/32, 304/37, 304/38, 304/39, 304/41, 304/45, 304/47, 304/48, 304/49, 304/51, 304/52, 304/54, 304/58, 304/61, 304/63, 304/64, 304/65, 304/68, 304/82, 304/83, 304/107, 304/111, 304/113, 304/135, 304/136, 305/85, 305/95, 305/97, 305/109, 305/110, 305/117, 305/118, 305/119, 305/122, 305/134, 305/151, 305/163, 305/166, 305/195, 305/197, 305/201, 305/202, 305/204, 305/225, 305/227, 305/234, 305/239, 305/243, 305/253, 305/261, 305/266, 305/272, 305/274, 305/288, 305/445, 305/449, 305/459, 305/463, 305/485, 305/524, 305/534, 305/908, 305/929, 305/948, 305/950, 305/957, 305/960, 305/1057, 305/1111, 305/1112, 428/1, 428/3, 428/10, 428/47, 428/49, 428/51, 428/69, 428/76, 428/77, 428/84, 428/85, 428/87, 428/88, 428/89, 428/90, 428/95, 428/96, 428/100, 428/116, 428/213, 428/221, 428/755, 428/756, 428/770, 428/786, 428/787, 428/788, 428/797, 428/864, 429/6, 429/8, 430/110, 430/111, 430/137, 430/165, 430/166, 430/167, 601/192.

Grimstad kommune: 38/2, 50/1, 50/4, 50/11, 50/15, 50/51, 50/55, 50/67, 50/68, 50/97, 50/103, 50/108, 50/114, 50/134, 50/199, 50/215, 50/216, 50/217, 50/218, 50/229, 50/286, 50/300, 50/304, 50/318, 52/61, 52/86, 52/101, 52/112, 53/1, 53/13, 53/16, 53/17, 53/55, 53/116, 53/170, 53/171, 53/173, 53/204, 56/1, 56/3, 56/5, 56/8, 56/15, 56/16, 56/17, 56/20, 56/23, 56/26, 56/27, 56/28, 56/29, 56/31, 57/3, 57/4, 57/10, 57/11, 57/30, 57/47, 57/227, 57/228, 57/279, 57/300, 57/302, 57/303, 57/307, 58/1, 58/2, 58/3, 58/10, 58/11, 58/12, 58/14, 58/19, 58/20, 58/24, 58/25, 58/26, 58/27, 58/29, 58/34, 58/35, 59/3, 59/7, 59/8, 59/18, 59/33, 59/34, 59/35, 59/41, 59/43, 59/44, 59/94, 59/95, 59/98, 59/104, 59/109, 59/110, 59/112, 59/116, 59/117, 59/137, 59/146, 59/164, 59/169, 59/180, 59/219, 59/224, 59/240, 59/246, 59/272, 60/24, 203/49.

Nasjonalparken dekker et totalareal på ca. 607 km<sup>2</sup>, hvorav ca. 599 km<sup>2</sup> er sjøareal. Nasjonalparken har tre soner med særskilte bestemmelser; sone A, B og C. For sjøarealene er overflaten, vannsøylen og bunnen omfattet.

Vernegrensene framgår av oversiktskart og tre detaljkart for Raet nasjonalpark datert Klima- og miljødepartementet, desember 2016. Knekkpunktene skal koordinatfestes. De nøyaktige grensene på land skal merkes i marka. Grense mot land går ved midlere høyvann.

Verneforskriften med oversiktskart og detaljkart oppbevares i Arendal, Grimstad og Tvedestrand kommuner, hos Fylkesmannen i Aust- og Vest-Agder, i Miljødirektoratet og i Klima- og miljødepartementet. Det samme gjelder jordskiftekart som utarbeides etter grensemerking.

### § 3. Vern mot inngrep i landskapet

I nasjonalparken skal ingen varig påvirkning av naturmiljø eller kulturminner finne sted, med mindre slik påvirkning er en forutsetning for å ivareta verneformålet.

Området er vernet mot inngrep av enhver art, herunder oppføring og ombygging av varige eller midlertidige bygninger, tilbygg, kaianlegg, brygger, gjerder, anlegg og innretninger herunder anlegg for energiproduksjon og oppdrett/akvakultur, sleping av redskap på sjøbunnen, hensetting av campingvogner, bobiler og maskiner, opplag av båter, bøyelegging av båter, vegbygging, bergverksdrift, graving, kunstige sandstrender, utfylling og henleggelse av masse, mudring og dumping, uttak av skjellsand, boring og sprenging, bryting av stein, mineraler og fossiler, fjerning av rullestein, større stein og blokker, drenering og annen form for tørrlegging, gjødsling, tilplanting, nydyrking, flatehogst, bakkeplanering, fremføring av luft-, vann-, sjø- og jordledninger, gass- eller oljeledninger, bygging av bruer og klopper, oppsetting av skilt, opparbeiding og merking av stier, løyper o.l. Opplistingen av tiltak er ikke uttømmende.

Bestemmelsene i første og annet ledd er ikke til hinder for:

- a) vedlikehold av bygninger, brygger, anlegg og innretninger som ikke fører til bruksendring. Vedlikehold skal skje i samsvar med lokal byggeskikk og tilpasses landskapet. Vedlikehold omfatter ikke ombygging eller utvidelse.
- b) vedlikehold av eksisterende stier og gamle ferdselsårer, skilt, bruer og lignende, i samsvar med retningslinjene i forvaltningsplanen.
- c) drift, tilsyn og vedlikehold av fyr, fyrlykter og sjømerker.
- d) nødvendig istandsetting av eksisterende ledningsanlegg for vann, avløp, og kommunikasjon ved akutt utfall. Ved bruk av motorisert transport til lands skal det i ettertid sendes melding til forvaltningsmyndigheten.
- e) akterfeste av båt ved egen brygge eller egen landfast fortøyningsplass.
- f) å trekke joller på land for midlertidig oppbevaring ved egen fortøyningsplass, i samsvar med retningslinjene i forvaltningsplanen.
- g) vedlikehold av gjerder og stengsler for beitedyr, i samsvar med retningslinjene i forvaltningsplanen.
- h) drift og vedlikehold av eksisterende energi- og kraftanlegg. Bruk av motorisert transport til lands krever særskilt tillatelse, jf. § 9 fjerde ledd b).
- i) nødvendig istandsetting av eksisterende energi- og kraftanlegg ved akutt utfall. Ved bruk av motorisert transport til lands skal det i ettertid sendes melding til forvaltningsmyndigheten.

Forvaltningsmyndigheten kan etter søknad gi tillatelse til:

- a) ombygging av, og mindre utvidelser samt bruksendring av eksisterende bygninger, i samsvar med retningslinjene i forvaltningsplanen.
- b) gjenoppføring av bygninger, anlegg og innretninger som er gått tapt ved brann eller naturskade.
- c) ombygging og oppsetting av gjerder.
- d) bygging av brygger etter fjerning av eksisterende brygger eller ved samling av eksisterende brygger i fellesanlegg.
- e) riving av eksisterende bygninger, anlegg og innretninger og oppføring av nye med inntil samme størrelse og for samme bruk.
- f) oppføring av nødvendige navigasjonsinstallasjoner og andre farledstiltak for å trygge ferdselen til sjøs.
- g) bygging av nye konstruksjoner og installasjoner, oppsetting av nye skilt og merking av stier, for å legge til rette for friluftsliv i samsvar med retningslinjene i forvaltningsplanen.
- h) oppføring av nye anlegg, flytting av anlegg, og tilbygg til eksisterende anlegg for Kystverket.
- i) vedlikeholdsmudring i tilknytning til eksisterende brygger i samsvar med retningslinjene i forvaltningsplanen.
- j) etterfylling av sand på eksisterende offentlige sandstrender.
- k) montering av nye fortøyningsbolter for båt og fiskeredskaper
- l) innlegging av strøm, vann og avløp til boliger og fritidsboliger, i samsvar med retningslinjene i forvaltningsplanen.
- m) oppgradering samt fornying av kraftlinjer for heving av spenningsnivå og økning av linjetverrsnitt for virksomheter innenfor nasjonalparken.
- n) akvakultur uten fast bygningsmasse, uten forurensningskonsekvenser, uten synlig anlegg over sjøoverflaten og som ikke er i strid med verneformålet.
- o) midlertidige markeringsbøyer for seilspport i samsvar med retningslinjene i forvaltningsplanen.
- p) utsetting av saltsteiner.

#### § 4. Vern av plantelivet

Vegetasjonen på land og i sjø, herunder døde busker, trær og ilanddrevet tang og tare er vernet mot all skade, uttak og ødelegging. Planting eller såing av trær og annen vegetasjon er forbudt.

Bestemmelsen i første ledd er ikke til hinder for:

- a) plukking av bær og matsopp.
- b) plukking av vanlige planter og tang/tare til eget bruk unntatt i sone B, i samsvar med retningslinjene i forvaltningsplanen.
- c) rydding av ilanddrevet tang og tare på offentlige badestrender.
- d) bruk av nedfalt trevirke til bålbrenning, unntatt i sone B.
- e) skånsom vegetasjonsrydding og beplantning rundt fritidsbolig, i samsvar med retningslinjene i forvaltningsplanen.
- f) hogst av ved til eget bruk i samsvar med retningslinjene i forvaltningsplanen, unntatt i sone B.
- g) beite, unntatt i sone B.
- h) slått, lyng- og gressbrenning, i samsvar med retningslinjene i forvaltningsplanen.

Forvaltningsmyndigheten kan etter søknad gi tillatelse til:

- a) rydding av vegetasjon i samsvar med retningslinjene i forvaltningsplanen.
- b) beite i sone B.
- c) uttak av ilanddrevet tang og tare i samsvar med retningslinjene i forvaltningsplanen, unntatt i sone B.

#### § 5. Vern av dyrelivet

Dyrelivet, herunder hi, reir, hekke-, yngle- og gyteplasser, er vernet mot skade og unødvendig forstyrrelse. Utsetting av dyr på land, i vann og i sjø er forbudt.



Bestemmelsen i første ledd er ikke til hinder for:

- a) høsting av viltlevende marine ressurser i medhold av havressursloven, med unntak av høsting med redskap som slepes under fiske og som i den forbindelse kan berøre bunnen. I sone C er likevel all slik høsting forbudt.
- b) jakt og fangst etter viltloven, unntatt i sone A der det er forbud mot jakt og bruk av skytevåpen i tidsrommet fra og med 1. mars til og med 1. september. I Tromlingene i sone A er det likevel forbud mot jakt og bruk av skytevåpen hele året.
- c) fiske og fangst etter lakse- og innlandsfiskloven unntatt i sone A og C.
- d) sanking av skjell til eget bruk.

Hunder skal holdes i bånd i perioden fra og med 1. april til og med 20. august i hele nasjonalparken. I sone A skal hunder holdes i bånd fra og med 1. mars til og med 20. august. I Tromlingene i sone A er det likevel båndtvang hele året.

Forvaltningsmyndigheten kan etter søknad gi tillatelse til levendefangst av dyr i forbindelse med bestandsovervåking eller forskning. Det samme gjelder utsetting av dyr i forbindelse med tillatelse etter § 3 fjerde ledd n).

#### § 6. *Vern av kulturminner*

Kulturminner skal beskyttes mot skade og ødeleggelse. Kulturminner skal ikke tildekkes, flyttes eller fjernes.

Forvaltningsmyndighetene kan etter søknad gi tillatelse til istandsetting, vedlikehold og skjøtsel av kulturminner.

#### § 7. *Ferdseil og friluftsliv*

All ferdsel skal skje varsomt og ta hensyn til vegetasjon, dyreliv og kulturminner på land og i sjø.

I sone A med unntak av Tromlingene er det i perioden fra og med 15. april til og med 15. juli forbud mot all ferdsel på land og i sjø nærmere enn 50 meter fra land.

Forbudet gjelder ikke ferdsel på land i forbindelse med drift og vedlikehold av Kystverkets anlegg, som ikke kan utføres utenfor forbudsperioden.

Forvaltningsmyndigheten kan etter søknad gi tillatelse til ferdsel på land og i sjø i sone A i forbindelse med aktiviteter som kan fremme verneverdiene eller kunnskap om dem.

Organisert ferdsel som kan skade naturmiljøet må ha tillatelse fra forvaltningsmyndigheten. Nærmere retningslinjer gis i forvaltningsplanen.

Større arrangementer krever tillatelse fra forvaltningsmyndigheten. Forvaltningsmyndigheten kan gi tillatelse til større arrangementer når det ikke er i strid med verneformålet.

Sykling og organisert bruk av hest er bare tillatt på veier og stier.

I sone A og B er camping, teltslagning og oppsetning av kamouflasjeinnretninger for fotografering er forbudt med unntak av på Ramsøya i Nidelva i Arendal.

Det skal vises særlig varsomhet ved bålbrekking og bruk av grill, slik at det ikke oppstår brannfare eller skade på vegetasjon, svaberg og rullestein. I områder med anlegg tilrettelagt for bål og grill skal disse benyttes.

Brekking av hogstavfall etter rydding i forbindelse med skjøtsel kan skje i samsvar med retningslinjene i forvaltningsplanen.

Det kan i forvaltningsplan fastsettes steder hvor sankthansbål er tillatt.

Av hensyn til naturmiljøet og kulturminner kan forvaltningsmyndigheten legge om eller kreve fjernet merking av stier og løyper.

Innenfor nærmere avgrensede deler av nasjonalparken kan Miljødirektoratet ved særskilt forskrift regulere eller forby ferdsel som kan skade naturmiljøet.

#### § 8. *Generelle unntak for ferdsel*

Reglene § 7 gjelder ikke ferdsel ved gjennomføring av militær operativ virksomhet og tiltak i forbindelse med ambulanse-, politi-, brannvern-, rednings- og oppsynsvirksomhet, samt gjennomføring av skjøtelses- og forvaltningsoppgaver bestemt av forvaltningsmyndigheten.

#### § 9. *Forbud mot motorferdsel*

Motorferdsel til lands, på is og i lufta under 300 meter fra bakken er forbudt. Det er forbud mot motorbåttrace og øvingskjøring med racingbåter.

Miljødirektoratet kan ved særskilt forskrift innføre bestemmelser om fartsregulering på sjøen i nærmere angitte deler av nasjonalparken.

Bestemmelsen i første ledd er ikke til hinder for:

- a) motorferdsel ved gjennomføring av militær operativ virksomhet og tiltak i samband med ambulanse-, politi-, brannvern-, rednings- og oppsynsvirksomhet, samt gjennomføring av skjøtelses- og forvaltningsoppgaver bestemt av forvaltningsmyndigheten.
- b) motorferdsel for uttransport av syke/skadde bufe og i medhold av lov om dyrevelferd. Kjøretøy som benyttes skal være skånsomt mot markoverflaten. Det skal gis melding til ansvarlig oppsyn for verneområdet snarest mulig.
- c) nødvendig motorferdsel ved istandsetting av eksisterende ledningsanlegg for vann, avløp og kommunikasjon ved akutt utfall. Forvaltningsmyndigheten skal varsles snarest.

- d) motorferdsel i forbindelse med rydding av offentlige sandstrender, i samsvar med retningslinjene i forvaltningsplanen.
- e) motorferdsel til fritidsboliger på eksisterende traséer som er godkjent for dette i forvaltningsplanen.
- f) transittflyging med Forsvarets helikoptre ved vanskelige værforhold.
- g) Forsvarets nødvendige lavtflyging med jagerfly i perioden fra 1. oktober til 1. april.

Forvaltningsmyndigheten kan gi dispensasjon til:

- a) øvingskjøring for formål nevnt i tredje ledd a).
- b) nødvendig kjøring for tiltak etter § 3 tredje ledd h) og § 3 fjerde ledd m).
- c) motorferdsel i forbindelse med transport av materialer til vedlikehold og byggearbeid på bygninger, brygger og lignende.
- d) motorferdsel i forbindelse med vedlikehold av beiter og gjerder.
- e) motorferdsel i forbindelse med hogst og rydding etter § 4 andre ledd e), f) og § 4 tredje ledd a).
- f) båtrace som var etablert før vernetidspunktet, jf. forvaltningsplanen.
- g) motorferdsel ved akutt forurensning som truer verneverdiene.
- h) motorferdsel ved uttak av ilanddrevet tang og tare i samsvar med retningslinjene i forvaltningsplanen.

#### § 10. *Forbud mot forurensning og støy*

Forurensning og forsøpling er forbudt. Avfall skal tas med ut av området. All bruk av kjemiske midler som kan påvirke naturmiljøet er forbudt.

Det er forbudt å tømme kloakkvann fra båter i sjøen.

Unødvendig støy er forbudt. Bruk av motordrevet modellfly o.l. er forbudt. Forbudet gjelder ikke bruk av motordrevne hageredskaper i tilknytning til fritidsboliger.

#### § 11. *Generell dispensasjonsbestemmelse*

Forvaltningsmyndigheten kan gjøre unntak fra forskriften dersom det ikke strider mot vernevedtakets formål og ikke kan påvirke verneverdiene nevneverdig, eller dersom sikkerhetshensyn eller hensynet til vesentlige samfunnsinteresser gjør det nødvendig, jf. naturmangfoldloven § 48.

#### § 12. *Forvaltningsplan*

Det skal utarbeides en forvaltningsplan med nærmere retningslinjer for forvaltning, skjøtsel, tilrettelegging, informasjon osv. Forvaltningsplanen skal godkjennes av Miljødirektoratet.

#### § 13. *Skjøtsel*

Forvaltningsmyndigheten, eller den forvaltningsmyndigheten bestemmer, kan iverksette tiltak for å opprettholde eller oppnå den natur- og kulturtilstand som er formålet med vernet, jf. naturmangfoldloven § 47.

#### § 14. *Forvaltningsmyndighet*

Miljødirektoratet fastsetter hvem som er forvaltningsmyndighet etter denne forskriften.

#### § 15. *Rådgivende utvalg*

Det skal opprettes et rådgivende utvalg for forvaltningen av nasjonalparken.

#### § 16. *Ikrafttredelse*

Denne forskrift trer i kraft straks.

Samtidig oppheves følgende forskrifter med bestemmelser:

1. Forskrift 28. mars 1980 nr. 32 om fredning for Lille Langebåen naturreservat, Tvedestrand kommune, Aust-Agder.
2. Forskrift 28. mars 1980 nr. 40 om fredning for Flatskjæra naturreservat, Moland kommune, Aust-Agder.
3. Forskrift 28. mars 1980 nr. 42 om fredning for Store Torungen naturreservat, Hisøy kommune, Aust-Agder.
4. Forskrift 28. mars 1980 nr. 43 om fredning for Indre Halvorsholmen naturreservat, Hisøy kommune, Aust-Agder.
5. Forskrift 28. mars 1980 nr. 51 om fredning av Spærholmene naturreservat, Grimstad kommune, Aust-Agder
6. Forskrift 15. desember 2000 nr. 1462 om vern av Raet landskapsvernområde med plante- og fuglelivsfredning, Arendal kommune, Aust-Agder.
7. Forskrift 7. mai 1982 nr. 809 om fredning for Tromlingene naturreservat med tilliggende fuglelivsfredning i Tromøy kommune, Aust-Agder
8. Forskrift 22. september 2006 nr. 1094 om vern av Hasseltangen landskapsvernområde, Grimstad og Arendal kommuner, Aust-Agder.
9. Forskrift 22. september 2006 nr. 1095 om fredning av Søm-Ruakerkilen naturreservat, Grimstad kommune, Aust-Agder.

### 16. des. Nr. 1633 2016

#### **Forskrift om vern av Søm landskapsvernområde, Grimstad kommune, Aust-Agder**

**Hjemmel:** Fastsatt ved kgl.res. 16. desember 2016 med hjemmel i lov 19. juni 2009 nr. 100 om forvaltning av naturens mangfold (naturmangfoldloven) § 34, jf. § 36 og § 62. Fremmet av Klima- og miljødepartementet. Kunngjort 19. desember 2016 kl. 15.45.

### § 1. Formål

Formålet med Søm landskapsvernområde er å ta vare på et særegent natur- og kulturlandskap for denne delen av Skagerrakkysten med kvartærgeologiske forekomster og den varmekjære floraen som preger landskapet.

Allmennheten skal sikres anledning til natur og landskapsopplevelse gjennom utøvelse av naturvennlig og enkelt friluftsliv med liten grad av tilrettelegging.

### § 2. Avgrensning

Landskapsvernområdet berører følgende gnr./bnr. i Grimstad kommune: 57/3, 57/4, 57/5, 57/21, 57/24, 57/39, 57/45, 57/239, 57/300, 57/309, 58/1, 58/1–3, 58/2, 58/3, 58/5, 58/7, 58/11, 58/17, 58/21, 58/24, 58/32, 58/33, 58/36 og 59/3.

Landskapsvernområdet dekker et totalareal på ca. 310 da, hvorav ca. 64 da er sjøareal.

Grensene for landskapsvernområdet fremgår av vedlagte kart datert Klima- og miljødepartementet, desember 2016. De nøyaktige grensene for landskapsvernområdet skal avmerkes i marka. Knekkpunktene skal koordinatfestes.

Verneforskriften med kart oppbevares i Grimstad kommune, hos Fylkesmannen i Aust- og Vest-Agder, i Miljødirektoratet og i Klima- og miljødepartementet. Det samme gjelder jordskiftekartet som lages etter grensemerking.

### § 3. Vern mot inngrep i landskapet

I et landskapsvernområde må det ikke settes i verk tiltak som kan endre det vernede landskapets særpreg eller karakter vesentlig. Pågående virksomhet kan fortsette og utvikles innenfor rammen av første punktum. Nye tiltak skal tilpasses landskapet. Det skal legges vekt på den samlede virkningen av tiltak i området.

Med de unntak som følger av tredje og fjerde ledd er det forbud mot inngrep som vesentlig kan endre eller virke inn på landskapets særpreg eller karakter herunder vegbygging, oppføring og ombygging av varige eller midlertidige bygninger, anlegg og innretninger, hensetting av campingvogner, bobiler og maskiner, opplag av båter, graving, påfylling av masse, sprenging, boring, uttak og fjerning av større stein og blokker, mineraler eller fossiler, drenering, annen form for tørrlegging, nydyrking, nyplanting, bakkeplanering, fremføring av luft- og jordledninger, bygging av bruer og klopper, oppsetting av skilt, opparbeiding og merking av stier, løyper o.l. Opplistingen er ikke uttømmende.

Bestemmelsene i første og annet ledd er ikke til hinder for:

- Vedlikehold av bygninger, anlegg og innretninger i henhold til tilstand på vernetidspunktet. Vedlikehold skal skje i samsvar med lokal byggeskikk og tilpasses landskapet.
- Vedlikehold av eksisterende stier, skilt, bruer og liknende, i samsvar med retningslinjene i forvaltningsplanen.
- Vedlikehold av eksisterende veier i samsvar med tilstand på vernetidspunktet, i samsvar med retningslinjene i forvaltningsplanen.
- Landbruk som ikke er i strid med verneformålet på eksisterende jordbruksarealer, herunder åkerbruk, ferdigplenproduksjon, slått og beiting.
- Drift og vedlikehold av eksisterende energi- og kraftanlegg og nødvendig istandsetting ved akutt utfall.
- Drift og vedlikehold av småbåthavnen på Søm innenfor den arealmessige avgrensning av havnen som gjelder på vernetidspunktet. Dette gjelder også opplag av båter, i samsvar med retningslinjene i forvaltningsplanen.
- Bruk av eksisterende båtplasser.

Forvaltningsmyndigheten kan etter søknad gi tillatelse til:

- Ombygging av, og mindre utvidelser av eksisterende bygninger, i samsvar med retningslinjene i forvaltningsplanen.
- Gjenoppføring av bygninger, anlegg og innretninger som er gått tapt ved brann eller naturskade.
- Oppføring av bygninger og innretninger som er nødvendige til landbruksformål.
- oppsetting av skilt og merking av stier.
- Oppgradering/fornyelse av kraftanlegg og kraftlinjer som ikke faller inn under andre ledd e).
- Riving av gamle bygninger, anlegg og innretninger og oppføring av nye med samme størrelse og for samme bruk.
- Utsetting av saltsteiner.

Ombygging, utvidelse og nybygg skal skje i samsvar med lokal byggeskikk og tilpasses landskapet.

### § 4. Vern av plantelivet

Plantelivet skal beskyttes mot skade og ødeleggelse som kan endre det vernede landskapets særpreg eller karakter vesentlig. Innføring av nye plantearter er forbudt. For dyrka mark gjelder forbudet mot innføring av nye plantearter kun plantearter som gjennom spredning kan redusere verneområdets verdi. Tilplanting av innmark med tanke på skogproduksjon er ikke tillatt, herunder produksjon av juletrær og pyntegrønt.

Bestemmelsene i første ledd er ikke til hinder for beiting og hogst av ved til eget bruk i landskapsvernområdet i samsvar med forvaltningsplan. Hogst skal skje som plukkhogst. Særmerkede, dekorative og døde trær som preger landskapet skal ikke hogges.

### § 5. Vern av dyrelivet

Jakt, fangst og fiske i samsvar med gjeldende lovverk er tillatt.

**§ 6. Vern av kulturminner**

Kulturminner skal beskyttes mot skade og ødeleggelse. Løse kulturminner skal ikke tildekkes, flyttes eller fjernes dersom det kan endre det vernede landskapets særpreg eller karakter vesentlig.

Forvaltningsmyndigheten kan etter søknad gi tillatelse til istandsetting, vedlikehold og skjøtsel av kulturminner.

**§ 7. Ferdsel og friluftsliv**

All ferdsel skal skje varsomt og ta hensyn til vegetasjon, dyreliv og kulturminner.

Av hensyn til naturmiljøet og kulturminner kan forvaltningsmyndigheten legge om eller kreve fjernet merking av stier og løyper.

Reglene i første og andre ledd gjelder ikke ferdsel ved gjennomføring av militær operativ virksomhet og tiltak i forbindelse med ambulanse-, politi-, brannvern-, rednings- og oppsynsvirksomhet, samt gjennomføring av skjøtelses- og forvaltningsoppgaver bestemt av forvaltningsmyndigheten.

**§ 8. Forbud mot motorferdsel**

Motorferdsel på land og i lufta er forbudt, herunder start og landing med luftfartøy.

Bestemmelsen i første ledd er ikke til hinder for:

- a) motorferdsel ved militær operativ virksomhet og tiltak i forbindelse med ambulanse-, politi-, brannvern-, rednings- og oppsynsvirksomhet, samt gjennomføring av skjøtelses- og forvaltningsoppgaver bestemt av forvaltningsmyndigheten.
- b) motorferdsel på innmark i forbindelse med drift av jordbruksarealer.
- c) motorferdsel i forbindelse med akutt utfall på kraftlinjer og kraftanlegg. Det skal i ettertid sendes melding til forvaltningsmyndigheten.
- d) kjøring på eksisterende vei til bolig eller fritidseiendom

Forvaltningsmyndigheten kan gi tillatelse til:

- a) øvingskjøring for formål nevnt i andre ledd a).
- b) bruk av beltekjøretøy på vinterføre i forbindelse med bufehold.
- c) motorferdsel i forbindelse med vedhogst etter § 4 annet ledd.
- d) motorferdsel i forbindelse med drift, vedlikehold og oppgradering/fornyelse av eksisterende kraftlinjer og kraftanlegg.
- e) motorferdsel i forbindelse med vedlikehold av veg.
- f) motorferdsel ved akutt forurensning som truer verneverdiene.

**§ 9. Forbud mot forurensning og støy**

Forurensning og forsøpling er forbudt. All bruk av kjemiske midler som kan påvirke naturmiljøet er forbudt.

Bestemmelsen i første ledd er ikke til hinder for lovlig bruk av sprøytemidler i jordbruksdriften.

Unødvendig støy skal unngås.

**§ 10. Generelle dispensasjonsbestemmelser**

Forvaltningsmyndigheten kan gjøre unntak fra forskriften dersom det ikke strider mot vernevedtakets formål og ikke kan påvirke verneverdiene nevneverdig, eller dersom sikkerhetshensyn eller hensynet til vesentlige samfunnsinteresser gjør det nødvendig, jf. naturmangfoldloven § 48.

**§ 11. Forvaltningsplan**

Det skal utarbeides en forvaltningsplan med nærmere retningslinjer for forvaltning, skjøtsel, tilrettelegging, informasjon osv. Forvaltningsplanen skal godkjennes av Miljødirektoratet.

**§ 12. Skjøtsel**

Forvaltningsmyndigheten eller den som forvaltningsmyndigheten bestemmer kan iverksette tiltak for å opprettholde eller oppnå den natur- og kulturtilstand som er formålet med vernet, jf. naturmangfoldloven § 47.

**§ 13. Forvaltningsmyndighet**

Miljødirektoratet fastsetter hvem som er forvaltningsmyndighet etter denne forskriften.

**§ 14. Rådgivende utvalg**

Det skal opprettes et rådgivende utvalg for forvaltningen av landskapsvernområdet.

**§ 15. Ikrafttredelse**

Denne forskrift trer i kraft straks.

**9. sept. Nr. 1683 2016****Forskrift om endring i forskrift om vern av Ågårdselva naturreservat, Sarpsborg kommune, Østfold**

**Hjemmel:** Fastsatt av Miljødirektoratet 9. september 2016 med hjemmel i lov 19. juni 2009 nr. 100 om forvaltning av naturens mangfold (naturmangfoldloven) § 34 sjette ledd, jf. delegeringsvedtak 9. oktober 2015 nr. 1178 og delegeringsvedtak 20. oktober 2015 nr. 1905. Kunngjort 22. desember 2016 kl. 15.45.

## I

I forskrift 10. juni 2016 nr. 637 om vern av Ågårdselva naturreservat, Sarpsborg kommune, Østfold gjøres følgende endring:

§ 2 skal lyde:

Naturreservatet berører følgende gnr./bnr.: Sarpsborg kommune: 2026/1, 2034/1.

Naturreservatet dekker et totalareal på ca. 1935 dekar. Grensene for naturreservatet går fram av kart datert Klima- og miljødepartementet juni 2016. De nøyaktige grensene for naturreservatet skal avmerkes i marka. Knekkpunktene skal koordinatfestes.

Verneforskriften med kart oppbevares i Sarpsborg kommune, hos Fylkesmannen i Østfold, i Miljødirektoratet og i Klima- og miljødepartementet.

## II

Endringen trer i kraft straks.

### 4. okt. Nr. 1684 2016

#### **Forskrift om renovasjon, Siljan kommune, Telemark**

**Hjemmel:** Fastsatt av Siljan kommunestyre 4. oktober 2016 med hjemmel i lov 13. mars 1981 nr. 6 om vern mot forurensninger og om avfall (forurensningsloven) § 30 og § 34. Kunngjort 22. desember 2016 kl. 15.45.

#### *Kap. 1. Generelle bestemmelser*

##### **§ 1. Formål**

Forskriften har som formål å sikre en hensiktsmessig, miljømessig og hygienisk forsvarlig oppbevaring, innsamling og transport av husholdningsavfall som fremmer kildesortering og gjenvinning i Siljan kommune.

##### **§ 2. Virkeområde**

Forskriften omfatter kildesortering, oppsamling og innsamling av husholdningsavfall.

Den omfatter alle eiendommer i kommunene hvor det oppstår husholdningsavfall.

Det kan gis dispensasjon fra plikten til å delta i ordningen, i henhold til § 15.

##### **§ 3. Definisjoner**

*Abonnet:* Eier eller fester av eiendom som omfattes av den kommunale renovasjonsordning.

*Avfall til gjenvinning:* Nærmere spesifiserte deler av husholdningsavfallet som blir sortert fra restavfallet ved kilden og plassert i egen oppsamlingsenhet hos abonnenten eller som blir brakt til returpunkt og/eller gjenvinningsstasjon.

*Avfallsfraksjon:* Avfallstype som sorteres og behandles separat fra andre avfallstyper (f.eks.: plastemballasje, matavfall, farlig avfall osv.).

*Bringesystem:* Abonnenten bringer sorterte avfallsfraksjoner til returpunkt eller gjenvinningsstasjon.

*Bruker:* Den som til daglig bruker oppsamlingsenheter som inngår i den kommunale renovasjonsordningen.

*Fritidseiendom:* Fast eiendom som har matrikulær status og som er bebygget og kan benyttes til fritidsformål.

*Gjenvinningsstasjon:* Betjent, større avfallsmottak hvor det kan leveres en rekke forskjellige avfallsfraksjoner.

*Hentested:* Det sted hvor oppsamlingsenhet skal være plassert når kommunen henter avfall.

*Henteordning:* Kildesortert avfall hentes for transport til sorterings- og behandlingsanlegg.

*Husholdning:* Enhver selvstendig boenhet som gir rom for hvile og matstell.

Boenhet som er registrert i folkeregisteret.

Hybel med eget kjøkken eller inntil to hybler som deler kjøkken regnes som en husholdning.

Dersom flere hybler deler kjøkken kan hver hybel regnes som egen husholdning.

Fritidseiendom

Permanent oppsatt campingvogn. Med permanent menes oppstilling i 3 måneder eller mer. Campingvogn plassert på lagerplass blir ikke regnet som permanent oppstilt den tiden den står på lager, og det kan dokumenteres at den ikke er i bruk.

*Husholdningsavfall:* Avfall fra private husholdninger, herunder større gjenstander som inventar og lignende.

*Oppsamlingsenhet:* Beholder, sekk, container eller nedgravd løsning som kommunen til enhver tid godkjenner til bruk i sin innsamlingsvirksomhet.

*Kildesortering:* Avfallet sorteres i ulike beholdere der avfallet oppstår, ved kilden. Som regel vil dette si hjemme hos forbrukeren.

*Returpunkt:* Ubetjent stasjon hvor kunden kan levere definerte gjenvinnbare avfallsfraksjoner.

*Mataavfall:* Kjøkkenavfall, matrester (både vegetabilsk og fra kjøtt/fisk).

## *Kap. 2. Innsamling mv. av husholdningsavfall*

### **§ 4. Kommunens ansvar**

Kommunen skal sørge for innsamling av husholdningsavfall hos abonnentene som omfattes av denne forskriften. Kommunen skal sørge for hensiktsmessige bringesystemer for husholdningsavfall som ikke omfattes av henteordningen.

Kommunen kan gjøre avtaler med private firma om utføring av deler av kommunens ansvarsområde.

Ingen andre, verken privatpersoner eller virksomheter kan uten samtykke fra kommunen, samle inn husholdningsavfall.

Kommunen er ikke ansvarlig for konfidensielt materiale som legges i oppsamlingsenhetene.

### **§ 5. Kommunens plikter**

Kommunen skal sørge for anskaffelse, utlevering, vedlikehold og fornyelse av oppsamlingsenheter.

Størrelse og antall oppsamlingsenheter bestemmes av kommunen og tilpasses abonnentenes behov innenfor kommunens tilgjengelige standardløsninger.

Husholdningsavfallet skal hentes med intervall som fastsettes av kommunen. Intervallet angis i tømmekalender. Dette kan fravikes i forbindelse med helligdager eller ved uforutsette hendelser.

Kommunen er pliktig til å ta med avfall som er plassert i oppsamlingsenhet såfremt avfallet tilfredsstillende til enhver tid gjeldende krav til kildesortering.

Innsamlingen skal utføres slik at beboerne ikke unødig sjeneres av støv, lukt eller støy. Etter tømming skal renovatøren sette oppsamlingsenheten tilbake.

Den som samler inn avfall er bare pliktig til å ta med avfall som er lagt i oppsamlingsenheter fastsatt av kommunen eller emballert etter nærmere anvisning fra kommunen.

Bytting/reparasjon av oppsamlingsenheter som følge av abonnementsendring, naturlig slitasje eller forhold som abonnenten ikke kan klandres for, er kommunens ansvar.

Vedlikehold/renhold av oppsamlingsenheter større enn 660 liter er kommunens ansvar.

### **§ 6. Abonnentens plikter**

Abonnenten er økonomisk ansvarlig part i forhold til kommunen.

Eventuelle endringer i abonnentforholdene skal umiddelbart meldes til kommunen.

Abonnenten plikter å følge de til enhver tid gjeldende regler for renovasjonsordningen.

Abonnenten plikter å kildesortere avfall som skal til gjenvinning. Slikt avfall skal enten plasseres i egen oppsamlingsenhet eller fraktes til returpunkt og/eller gjenvinningsstasjon.

Abonnenten kan holdes økonomisk ansvarlig for skade på, renovasjonsbil, hentested eller skade på/ovenfor tredjemann som følge av uaktsom bruk av oppsamlingsenhet.

Abonnenten er ansvarlig for skader på oppsamlingsenheten som skyldes feilaktig bruk, hærverk eller lignende.

### **§ 7. Brukerens plikter**

Dersom abonnent og bruker ikke er samme juridiske person, er brukerens plikter de samme som abonnentens, med unntak av det økonomiske forhold til kommunen.

### **§ 8. Plassering av oppsamlingsenhet**

Abonnenten skal påse at plassering og bruk av oppsamlingsenheter skjer i samsvar med disse forskriftene.

Oppsamlingsenhetene skal generelt plasseres på egen eiendom. Den skal stå så nær kjørbær vei som mulig. Maksimal avstand til kjørbær vei er 3 meter.

Kommunen kan etter søknad dispensere fra kravet i første ledd.

Hvis oppsamlingsenheten plasseres annet sted, skal den bringes frem til offentlig/kjørbær veg før kl. 06.00 på tømmedagen.

Oppsamlingsenhet skal plasseres lett tilgjengelig på et plant og fast underlag på bakkenivå. Det skal avsettes tilstrekkelig areal til oppsamlingsenhetene og manøvreringsareal for disse. Adkomsten fra kjørbær vei skal gi problemfri transport av oppsamlingsenhetene og være fri for hindringer.

Vinterstid skal adkomsten være ryddet for snø og om nødvendig sandstrødd. Henteplikten kan bortfalle dersom kravet om tilgjengelighet ikke er imøtekommet.

I områder hvor det er satt ut felles oppsamlingsenheter, kan kommunen henvise abonnenten til å benytte disse.

Kommunen kan fastsette hvordan oppsamlingsenheten skal plasseres for å ivareta behov knyttet til innsamlingen.

### **§ 9. Bruk av oppsamlingsenhet**

Oppsamlingsenheter for husholdningsavfall må ikke overfylles, og må ikke pakkes fastere med avfall enn at de lett kan tømmes. Skarpe gjenstander må pakkes godt inn.

Oppsamlingsenhetene er kommunens eiendom og må behandles med forsiktighet. Kommunen avgjør når en oppsamlingsenhet må repareres eller fornyes.

#### **§ 10. Krav til kjørbar vei**

Innsamling vil skje fra offentlig vei. Det kan gis dispensasjon for kjøring på privat vei dersom denne er kjørbar.

Som kjørbar vei regnes vei med tilfredsstillende snuplass eller gjennomkjøring som har kurvatur, stigningsforhold, bredde, fri høyde og styrke til å tåle et renovasjonskjøretøy. Med renovasjonskjøretøy menes 2-akslet lastebil med komprimatørpåbygg beregnet for avfall.

Kjørbar vei må tåle akseltrykk på minst: 10 tonn, 11,5 tonn på drivaksel. Veibredden må være minimum 4 meter (inkludert ev. skulder). Veien må ha snuplass/vendehammer som gjør det mulig for renovasjonsbilen å snu. Fri høyde må være 4,5 m. Maksimal stigning: 8 %.

Kommunen kan gi ytterligere retningslinjer for krav til privat vei.

### *Kap. 3. Avfallsgebyr*

#### **§ 11. Betaling av gebyr**

Det skal betales gebyr til kommunen etter gjeldende gebyrsatser.

For å fremme avfallsreduksjon, gjenbruk, kildesortering og gjenvinning kan kommunen fastsette differensierte gebyrsatser. Differensieringen kan skje på grunnlag av avfallsmengder, avfallstyper, gjenvinning mv.

Satsene fastsettes årlig av kommunestyret.

Gjenvinningsstasjon eller behandlingsanlegg kan kreve eget gebyr for mottak av avfall.

Alle som omfattes av forskriften, men ikke er registrert med renovasjonsgebyr, har selv plikt til å melde fra om dette til kommunen.

#### **§ 12. Innkreving og renter**

Avfallsgebyr med påløpte renter er sikret ved lovbestemt pant etter panteloven § 6–1. Om renteplikten ved for sen innbetaling og inndrivning av avfallsgebyr gjelder reglene i lov 6. juni 1975 nr. 29 om eigedomsskatt til kommunane § 26 og § 27 tilsvarende.

### *Kap. 4. Avsluttende bestemmelser*

#### **§ 13. Klage**

Vedtak fattet etter denne forskriften er et enkeltvedtak etter forvaltningslovens § 2b, jf. forurensningsloven § 85.

Eventuell klage på enkeltvedtak sendes Renovasjon i Grenland som oversender klagen til klagenemda der klager er hjemmehørende. Det er opprettet en egen kommunal klagenemd.

#### **§ 14. Straff og sanksjoner**

Overtredelse av bestemmelser i denne forskriften kan straffes med bøter, jf. forurensningslovens § 79, 2. ledd.

Ved mangelfull kildesortering kan kommunen velge å iverksette ekstratømming av oppsamlingsenheten eller unnlate å tømme avfallet.

Dersom det iverksettes ekstratømming vil dette skje for abonnentens regning. Abonnenten skal varsles om forholdet uten ubegrunnet opphold.

Dersom avfallet ikke tømmes vil kommunen varsle brukeren slik at forholdet blir rettet.

Pålegg om opprydding og betaling blir håndtert i samsvar med § 37 i forurensningsloven.

#### **§ 15. Dispensasjon**

Kommunen kan på eget initiativ eller etter skriftlig søknad unnta fra bestemmelsene i denne forskriften.

Fritak fra plikten til å delta i renovasjonsordningen kan bare gis til bestemte eiendommer.

Det kan gis fritak for følgende

- Bolig som er definert som ubeboelig av offentlig instans
- Dersom særlige forhold tilsier det.

Abonnenten plikter å informere kommunen dersom grunnlaget for dispensasjonen endres.

#### **§ 16. Forholdet til helseforskrifter**

All håndtering av avfall i samsvar med denne forskriften skal til enhver tid skje i samsvar med vilkår gitt av sentrale og lokale helsemyndigheter.

De lokale helsemyndighetene har ansvar for å se til at avfallshåndteringen skjer i samsvar med helseforskrifter, og kan på selvstendig grunnlag fastsette vilkår som sikrer en hygienisk oppbevaring og disponering av avfallet.

#### **§ 17. Ikrafttredelse**

Forskriften trer i kraft 1 måned etter kunngjøring i Norsk Lovtidend. Samtidig oppheves forskrift 19. juni 2007 nr. 1115 om renovasjon, Siljan kommune, Telemark.

**6. okt. Nr. 1685 2016****Forskrift om renovasjon, Porsgrunn kommune, Telemark**

**Hjemmel:** Fastsatt av Porsgrunn bystyre 6. oktober 2016 med hjemmel i lov 13. mars 1981 nr. 6 om vern mot forurensninger og om avfall (forurensningsloven) § 30 og § 34. Kunngjort 22. desember 2016 kl. 15.45.

*Kap. 1. Generelle bestemmelser***§ 1. Formål**

Forskriften har som formål å sikre en hensiktsmessig, miljømessig og hygienisk forsvarlig oppbevaring, innsamling og transport av husholdningsavfall som fremmer kildesortering og gjenvinning i Porsgrunn kommune.

**§ 2. Virkeområde**

Forskriften omfatter kildesortering, oppsamling og innsamling av husholdningsavfall.

Den omfatter alle eiendommer i kommunene hvor det oppstår husholdningsavfall.

Det kan gis dispensasjon fra plikten til å delta i ordningen, i henhold til § 15.

**§ 3. Definisjoner**

*Abonnet:* Eier eller fester av eiendom som omfattes av den kommunale renovasjonsordning.

*Avfall til gjenvinning:* Nærmere spesifiserte deler av husholdningsavfallet som blir sortert fra restavfallet ved kilden og plassert i egen oppsamlingsenhet hos abonnenten eller som blir brakt til returpunkt og/eller gjenvinningsstasjon.

*Avfallsfraksjon:* Avfallstype som sorteres og behandles separat fra andre avfallstyper (f.eks.: plastemballasje, matavfall, farlig avfall osv.).

*Bringesystem:* Abonnenten bringer sorterte avfallsfraksjoner til returpunkt eller gjenvinningsstasjon.

*Bruker:* Den som til daglig bruker oppsamlingsenheter som inngår i den kommunale renovasjonsordningen.

*Fritidseiendom:* Fast eiendom som har matrikulær status og som er bebygget og kan benyttes til fritidsformål.

*Gjenvinningsstasjon:* Betjent, større avfallsmottak hvor det kan leveres en rekke forskjellige avfallsfraksjoner.

*Hentested:* Det sted hvor oppsamlingsenhet skal være plassert når kommunen henter avfall.

*Henteordning:* Kildesortert avfall hentes for transport til sorterings- og behandlingsanlegg.

*Husholdning:* Enhver selvstendig boenhet som gir rom for hvile og matstell.

Boenhet som er registrert i folkeregisteret.

Hybel med eget kjøkken eller inntil to hybler som deler kjøkken regnes som en husholdning.

Dersom flere hybler deler kjøkken kan hver hybel regnes som egen husholdning.

Fritidseiendom

Permanent oppsatt campingvogn. Med permanent menes oppstilling i 3 måneder eller mer. Campingvogn plassert på lagerplass blir ikke regnet som permanent oppstilt den tiden den står på lager, og det kan dokumenteres at den ikke er i bruk.

*Husholdningsavfall:* Avfall fra private husholdninger, herunder større gjenstander som inventar og lignende.

*Oppsamlingsenhet:* Beholder, sekk, container eller nedgravd løsning som kommunen til enhver tid godkjenner til bruk i sin innsamlingsvirksomhet.

*Kildesortering:* Avfallet sorteres i ulike beholdere der avfallet oppstår, ved kilden. Som regel vil dette si hjemme hos forbrukeren.

*Returpunkt:* Ubetjent stasjon hvor kunden kan levere definerte gjenvinnbare avfallsfraksjoner.

*Matavfall:* Kjøkkenavfall, matrester (både vegetabilsk og fra kjøtt/fisk).

*Kap. 2. Innsamling mv. av husholdningsavfall***§ 4. Kommunens ansvar**

Kommunen skal sørge for innsamling av husholdningsavfall hos abonnentene som omfattes av denne forskriften.

Kommunen skal sørge for hensiktsmessige bringesystemer for husholdningsavfall som ikke omfattes av henteordningen.

Kommunen kan gjøre avtaler med private firma om utføring av deler av kommunens ansvarsområde.

Ingen andre, verken privatpersoner eller virksomheter kan uten samtykke fra kommunen, samle inn husholdningsavfall.

Kommunen er ikke ansvarlig for konfidensielt materiale som legges i oppsamlingsenhetene.



**§ 5. Kommunens plikter**

Kommunen skal sørge for anskaffelse, utlevering, vedlikehold og fornyelse av oppsamlingsenheter.

Størrelse og antall oppsamlingsenheter bestemmes av kommunen og tilpasses abonnentenes behov innenfor kommunens tilgjengelige standardløsninger.

Husholdningsavfallet skal hentes med intervall som fastsettes av kommunen. Intervallet angis i tømmekalender. Dette kan fravikes i forbindelse med helligdager eller ved uforutsette hendelser.

Kommunen er pliktig til å ta med avfall som er plassert i oppsamlingsenhet såfremt avfallet tilfredsstillende de til enhver tid gjeldende krav til kildesortering.

Innsamlingen skal utføres slik at beboerne ikke unødige sjeneres av støv, lukt eller støy. Etter tømming skal renovatøren sette oppsamlingsenheten tilbake.

Den som samler inn avfall er bare pliktig til å ta med avfall som er lagt i oppsamlingsenheter fastsatt av kommunen eller emballert etter nærmere anvisning fra kommunen.

Bytting/repasasjon av oppsamlingsenheter som følge av abonnementsendring, naturlig slitasje eller forhold som abonnenten ikke kan klandres for, er kommunens ansvar.

Vedlikehold/renhold av oppsamlingsenheter større enn 660 liter er kommunens ansvar.

**§ 6. Abonnentens plikter**

Abonnenten er økonomisk ansvarlig part i forhold til kommunen.

Eventuelle endringer i abonnentforholdene skal umiddelbart meldes til kommunen.

Abonnenten plikter å følge de til enhver tid gjeldende regler for renovasjonsordningen.

Abonnenten plikter å kildesortere avfall som skal til gjenvinning. Slikt avfall skal enten plasseres i egen oppsamlingsenhet eller fraktes til returpunkt og/eller gjenvinningsstasjon.

Abonnenten kan holdes økonomisk ansvarlig for skade på, renovasjonsbil, hentested eller skade på/ovenfor tredjemann som følge av uaktsom bruk av oppsamlingsenhet.

Abonnenten er ansvarlig for skader på oppsamlingsenheten som skyldes feilaktig bruk, hærverk eller lignende.

**§ 7. Brukerens plikter**

Dersom abonnent og bruker ikke er samme juridiske person, er brukerens plikter de samme som abonnentens, med unntak av det økonomiske forhold til kommunen.

**§ 8. Plassering av oppsamlingsenhet**

Abonnenten skal påse at plassering og bruk av oppsamlingsenheter skjer i samsvar med disse forskriftene.

Oppsamlingsenhetene skal generelt plasseres på egen eiendom. Den skal stå så nær kjørbare vei som mulig. Maksimal avstand til kjørbare vei er 7 meter.

Kommunen kan etter søknad dispensere fra kravet i første ledd.

Hvis oppsamlingsenheten plasseres annet sted, skal den bringes frem til offentlig/kjørbare veg før kl. 06.00 på tømmedagen.

Oppsamlingsenhet skal plasseres lett tilgjengelig på et plant og fast underlag på bakkenivå. Det skal avsettes tilstrekkelig areal til oppsamlingsenhetene og manøvreringsareal for disse. Adkomsten fra kjørbare vei skal gi problemfri transport av oppsamlingsenhetene og være fri for hindringer.

Vinterstid skal adkomsten være ryddet for snø og om nødvendig sandstrødd. Henteplikten kan bortfalle dersom kravet om tilgjengelighet ikke er imøtekommet.

I områder hvor det er satt ut felles oppsamlingsenheter, kan kommunen henvise abonnenten til å benytte disse.

Kommunen kan fastsette hvordan oppsamlingsenheten skal plasseres for å ivareta behov knyttet til innsamlingen.

**§ 9. Bruk av oppsamlingsenhet**

Oppsamlingsenheter for husholdningsavfall må ikke overfylles, og må ikke pakkes fastere med avfall enn at de lett kan tømmes. Skarpe gjenstander må pakkes godt inn.

Oppsamlingsenhetene er kommunens eiendom og må behandles med forsiktighet. Kommunen avgjør når en oppsamlingsenhet må repareres eller fornyes.

**§ 10. Krav til kjørbare vei**

Innsamling vil skje fra offentlig vei. Det kan gis dispensasjon for kjøring på privat vei dersom denne er kjørbare.

Som kjørbare vei regnes vei med tilfredsstillende sнопlass eller gjennomkjøring som har kurvatur, stigningsforhold, bredde, fri høyde og styrke til å tåle et renovasjonskjøretøy. Med renovasjonskjøretøy menes 2-akslet lastebil med komprimatorpåbygg beregnet for avfall.

Kjørbare vei må tåle akseltrykk på minst: 10 tonn, 11,5 tonn på drivaksel. Veibredden må være minimum 4 meter (inkludert ev. skulder). Veien må ha sнопlass/vendehammer som gjør det mulig for renovasjonsbilen å snu. Fri høyde må være 4,5 m. Maksimal stigning: 8 %.

Kommunen kan gi ytterligere retningslinjer for krav til privat vei.

**Kap. 3. Avfallsgebyr****§ 11. Betaling av gebyr**

Det skal betales gebyr til kommunen etter gjeldende gebyrsatser.

For å fremme avfallsreduksjon, gjenbruk, kildesortering og gjenvinning kan kommunen fastsette differensierte gebyrsatser. Differensieringen kan skje på grunnlag av avfallsmengder, avfallstyper, gjenvinning mv.

Satsene fastsettes årlig av kommunestyret.

Gjenvinningsstasjon eller behandlingsanlegg kan kreve eget gebyr for mottak av avfall.

Alle som omfattes av forskriften, men ikke er registrert med renovasjonsgebyr, har selv plikt til å melde fra om dette til kommunen.

#### § 12. *Innkrevning og renter*

Avfallsgebyr med påløpte renter er sikret ved lovbestemt pant etter panteloven § 6–1. Om renteplikten ved for sen innbetaling og inndrivning av avfallsgebyr gjelder reglene i lov 6. juni 1975 nr. 29 om eiedomsskatt til kommunane § 26 og § 27 tilsvarende.

#### *Kap. 4. Avsluttende bestemmelser*

#### § 13. *Klage*

Vedtatt fattet etter denne forskriften er et enkeltvedtak etter forvaltningslovens § 2b, jf. forurensningsloven § 85.

Eventuell klage på enkeltvedtak sendes Renovasjon i Grenland som oversender klagen til klagenemda der klager er hjemmehørende. Det er opprettet en egen kommunal klagenemd.

#### § 14. *Straff og sanksjoner*

Overtredelse av bestemmelser i denne forskriften kan straffes med bøter, jf. forurensningslovens § 79, 2. ledd.

Ved mangelfull kildesortering kan kommunen velge å iverksette ekstratømming av oppsamlingsenheten eller unnlate å tømme avfallet.

Dersom det iverksettes ekstratømming vil dette skje for abonnentens regning. Abonnenten skal varsles om forholdet uten ubegrunnet opphold.

Dersom avfallet ikke tømmes vil kommunen varsle brukeren slik at forholdet blir rettet.

Pålegg om opprydding og betaling blir håndtert i samsvar med § 37 i forurensningsloven.

#### § 15. *Dispensasjon*

Kommunen kan på eget initiativ eller etter skriftlig søknad unnta fra bestemmelsene i denne forskriften.

Fritak fra plikten til å delta i renovasjonsordningen kan bare gis til bestemte eiendommer.

Det kan gis fritak for følgende

- Bolig som er definert som ubeboelig av offentlig instans
- Dersom særlige forhold tilsier det.

Abonnenten plikter å informere kommunen dersom grunnlaget for dispensasjonen endres.

#### § 16. *Forholdet til helseforskrifter*

All håndtering av avfall i samsvar med denne forskriften skal til enhver tid skje i samsvar med vilkår gitt av sentrale og lokale helsemyndigheter.

De lokale helsemyndighetene har ansvar for å se til at avfallshåndteringen skjer i samsvar med helseforskrifter, og kan på selvstendig grunnlag fastsette vilkår som sikrer en hygienisk oppbevaring og disponering av avfallet.

#### § 17. *Ikrafttredelse*

Forskriften trer i kraft 1 måned etter kunngjøring i Norsk Lovtidend. Samtidig oppheves forskrift 27. mars 2003 nr. 680 om renovasjon, Porsgrunn kommune, Telemark.

### 25. okt. Nr. 1686 2016

#### **Forskrift om utslipp av sanitært avløpsvann fra bolighus, hytter og lignende, Hof kommune, Vestfold**

**Hjemmel:** Fastsatt av Hof kommunestyre 25. oktober 2016 med hjemmel i forskrift 1. juni 2004 nr. 931 om begrenning av forurensning (forurensningsforskriften) § 12–6, jf. lov 13. mars 1981 nr. 6 om vern mot forurensninger og om avfall (forurensningsloven) § 9. Kunngjort 22. desember 2016 kl. 15.45.

Denne forskriften har hjemmel i forurensningsforskriftens § 12–6, og erstatter kravene i forurensningsforskriftens § 12–7 til og med § 12–13. For øvrig gjelder bestemmelsene i forurensningsforskriften.

#### § 1. *Formål*

Formål med forskriften er å redusere forurensningsbidraget fra mindre avløpsanlegg til gjeldende utslippskrav (§ 6) for å ivareta hensynet til resipient. Forskriften setter krav til renseløsninger knyttet til eksisterende, vesentlig økning nye avløpsanlegg og forvaltningsmessige forhold i Hof kommune.

Hensikten med forskriften er å gi kommunen hjemmel for å sette krav til nye utslipp og pålegge nødvendig forbedring av eksisterende utslipp.

#### § 2. *Virkeområde*

Forskriften gjelder utslipp av sanitært avløpsvann fra bolig, fritidsbebyggelse, bedrifter og andre virksomheter med innlagt vann, som ikke er tilkoblet kommunalt ledningsnett, og hvor utslippet er mindre enn 50 pe.

Forskriften omfatter både eksisterende utslipp og søknad om etablering av nye utslipp.

For bygninger som kun slipper ut gråvann, gjelder forskriften bare om det er innlagt vann eller der det skal legges inn vann.

### § 3. Forholdet til krav i medhold av andre regler

Forskriften påvirker ikke kommunens myndighet til å regulere arealbruk og avløpsløsninger i henhold til andre regler, for eksempel:

Å stille krav om tilknytning til offentlig avløpsanlegg i henhold til plan- og bygningsloven eller forurensningsloven.

Å avgrense soner og gi regler for omfang og lokalisering av spredt bebyggelse gjennom kommuneplan med bestemmelser.

### § 4. Definisjoner

Definisjoner er gitt i forurensningsforskriftens § 11–3 med følgende tillegg:

- a) *Innlagt vann*: Vann fra vannverk, brønn, cisterneanlegg eller lignende som gjennom rør eller slange er ført innendørs.
- b) *Svartvann*: avløpsvann fra toaletter og/eller urinaler og lignende.
- c) *Gråvann*: avløp fra bad-, oppvask- og vaskevann.
- d) *Tot-P*: Total fosfor (summen av alle fosforforbindelser P).
- e) *BOF5*: Biokjemisk oksygenforbruk over fem døgn. Dette er et mål på innhold av organisk stoff i vann.
- f) *TKB*: Termotolerante koliforme bakterier. Indikator på forekomst av tarmbakterier.
- g) *E.coli*: tarmbakterie, indikator på fersk, fekal forurensning.
- h) *Resipient*: Vannforekomst som mottar forurensninger fra avløpsanlegg. Resipient for infiltrasjonsanlegg er grunnvann. Resipient for alle andre typer anlegg er overflatevann (bekk, elv, sjø, innsjø, tjern).
- i) *Renseløsninger*: Fellesbegrep for installasjoner med formål å rense avløpsvann.
- j) *Lukkede infiltrasjonsanlegg*: Avløpsanlegg hvor sanitært avløpsvann etter slamavskilling infiltreres i løsmasser i grunnen via infiltrasjonsgrøfter.
- k) *Filterbedanlegg*: Avløpsanlegg bestående av prefabrikkerte kummer og filterbasseng med tilkjørt filtermasse.
- l) *Jordhaugsinfiltrasjon*: Avløpsanlegg hvor sanitært avløpsvann etter slamavskilling infiltreres tilførte masser på terreng og videre ned i stedege løsmasser.
- m) *Minirensanlegg*: separat, høygradig typegodkjent rensanlegg. En nedskalert utgave av store konvensjonelle rensanlegg.
- n) *Minirensanlegg*: kjemisk og biologisk rensing.
- o) *Minirensanlegg*: biologisk rensing.
- p) *Minirensanlegg*: kjemisk rensing.
- q) *Tett tank*: Oppsamlingstank for avløpsvann.
- r) *Gråvannsanlegg*: Avløpsanlegg for rensing av gråvann.
- s) *Sandfilteranlegg*: Avløpsanlegg hvor vannet hovedsakelig renses ved vertikal strømming i et filter med tilkjørt masse.
- t) *Årsikker vannføring*: Vannføring som ved middeltemperatur ikke tørker ut av naturlige årsaker oftere enn hvert tiende år i gjennomsnitt.

### § 5. Krav til planlegging og prosjektering

Avløpsanlegg skal dimensjoneres, bygges, drives og vedlikeholdes på en slik måte at det ikke er til sjenanse, verken med hensyn til inngrep i naturen, utseende eller lukt.

Avløpsanlegg skal dimensjoneres, bygges, drives og vedlikeholdes slik at det har tilstrekkelig yteevne under alle klimatiske forhold som er normale for stedet det ligger.

Avløpsanlegg skal, uten at det medfører uforholdsmessige store kostnader, dimensjoneres, bygges, drives og vedlikeholdes med utgangspunkt i den beste tilgjengelige teknologi og fagkunnskap, særlig med hensyn til:

- a) avløpsvannets mengde og egenskaper,
- b) forebygging av lekkasjer, og
- c) begrensning av forurensning av resipienten som følge av overløp.

Vannforsyning og avløpsløsning skal ses i sammenheng, og det skal vurderes om enkeltanlegg eller fellesanlegg for flere eiendommer er mest hensiktsmessig, med tanke på miljøhensyn og infrastruktur for øvrig. Der dette er hensiktsmessig, skal fellesanlegg omsøkes og etableres.

Minirensanlegg skal ha dokumentasjon som tilfredsstillende NS-EN-12566-3 eller tilsvarende standard for rensegrad, slamproduksjon og gjennomsnittlig lufttemperatur. Øvrige rensanlegg skal ha dokumentasjon på at anerkjent dimensjonering og utforming er benyttet.

Det skal ved prosjektering og utbedring/rehabilitering av infiltrasjonsanlegg utføres grunnundersøkelse av nøytral fagkyndig med hydrogeologisk og avløpsteknisk kompetanse. Det skal dokumenteres at anleggets størrelse og plassering er tilpasset de aktuelle vannmengdene og grunnforholdene på stedet. Dokumentasjon skal omfatte grunnundersøkelse og inneholde informasjon om hydraulisk kapasitet, infiltrasjonskapasitet, løsmassenes egenskaper som rensedium og risiko for forurensning, og vedlegges søknad om utslipp

Ved krav om etterrensing og/eller ved utslipp av rensset avløpsvann til stedeagne løsmasser, skal hydraulisk kapasitet dokumenteres.

Alle avløpsanlegg, med unntak av infiltrasjonsanlegg, skal ha godt tilrettelagt mulighet for prøvetaking av rensset avløpsvann (for eksempel prøvetakingskum). Kommunen kan kreve prøvetakingskum ettermontert på eksisterende anlegg.

Ved behov (eksempel i sårbare områder eller ved begrenset avstand til drikkevannsbrønn), kan det etableres prøvetakingsrør nedstrøms infiltrasjonsfiltre for kontroll og prøvetaking av infiltrert avløpsvann. Røret må settes ned i grunnvannssonen nedstrøms infiltrasjonsfilteret, og den nedre delen av røret må perforeres/hulles. Det anbefales rør med diameter minimum 160 mm, slik at uttak/opsuging av prøve er praktisk gjennomførbart.

#### § 6. *Utslippskrav*

Anlegg som slipper ut sanitært avløpsvann skal oppfylle følgende utslippskonsentrasjoner.

<i>Forurensningsparameter</i>	<i>Høyeste utslippskonsentrasjon</i>
Tot-P	< 1,0 mg/l (tilsvarer en renseeffekt på > 90 %)
BOF <sub>5</sub>	< 25 mg/l (tilsvarer en renseeffekt på > 90 %)
E.coli	< 1 000 stk / 100 ml

Der hvor særskilte brukerinteresser (for eksempel fiske, bading, drikkevann) kan bli berørt av tiltaket, kan kommunen stille skjerpede krav til utslipp av bakterier (TKB og/eller E.Coli).

I særskilte tilfeller kan kommunen stille skjerpede krav.

Dersom det kun slippes ut gråvann, skal gråvannet minimum gjennomgå rensning med godkjente renseløsninger som beskrevet i § 8.

#### § 7. *Lukt*

Avløpsanlegget skal dimensjoneres, bygges, drives og vedlikeholdes på en slik måte at omgivelsene ikke utsettes for sjenerende lukt.

#### § 8. *Utslippssted*

Utslippssted må legges slik at det ikke kommer i konflikt med andre brukerinteresser, slik som uttak for drikkevann eller rekreasjon.

Utslipp skal, der det er mulig, gå til naturlig infiltrasjon.

Alle overflateresipienter som mottar rensset avløpsvann skal ha årssikker vannføring (jf. lov 24. november 2000 nr. 82 om vassdrag og grunnvann § 3).

Utslipp til sjø og ferskvann skal lokaliseres minst 2 meter under laveste vannstand. Kommunen kan ved brukerinteresser sette strengere krav til lengde og dybde på utslippsledning.

#### § 9. *Renseløsninger for avløp*

Avhengig av stedlige forhold og anleggets formål er følgende renseløsninger godkjente:

- Lukkede infiltrasjonsanlegg
- Jordhauginfiltrasjonsanlegg
- Filterbedanlegg (konstruert våtmark)
- Minirensanlegg med kjemisk rensing (med etterpoleringstrinn) eller kjemisk/biologisk rensing
- Tett tank for svartvann (krever dispensasjon fra kommuneplanens arealdel § 7)
- Prefabrikkerte gråvannsanlegg
- Sandfilteranlegg for gråvann.

Tett tank for svartvann og gråvannsrensning kan bare godkjennes i de tilfeller der ikke andre løsninger er mulige.

Tett tank for både gråvann og svartvann vil ikke bli godkjent for boliger med helårsbruk.

For hytter og lignende kan felles tank for gråvann og svartvann i helt spesielle tilfeller godkjennes. Dette vil kreve dispensasjon fra kommuneplanens arealdel § 7.

Renseanlegget skal klare renskravene under alle driftsforhold.

Denne listen er ikke uttømmende, og andre løsninger som dokumenterer overholdelse av renskrav i § 6, kan etter søknad godkjennes.

#### § 10. *Oppmalt matavfall (Avfallskvern)*

Det er ikke tillatt og monterer avfallskvern til røropplegg som tilknyttes private avløpsanlegg.

#### § 11. *Krav til drift, vedlikehold og rapportering*

Slamavskillere, tette tanker og rensanlegg hvor avløpsvannet forbehandles i slamavskiller skal tømmes regelmessig i kommunal regi. Hyppigere tømminger skal utføres av kommunal/godkjent renovatør og bekostes av anleggseier, jf. Kommunale avgifter og gebyrer, Hof kommune. Ettersyn utføres av kommunal renovatør i forbindelse med ordinær tømming, og eventuelle avvik rapporteres til kommunen.

For andre avløpsanlegg krever kommunen skriftlig drifts- og vedlikeholdsavtale mellom anleggseier og firma med nødvendig kompetanse.

Dersom et godkjent foretak er konkurs, eller bringes til opphør av annen årsak, plikter anleggseierne å inngå avtaler med annet godkjent foretak.

*Service, vedlikehold og tømning skal som et minimum utføres med følgende tidsintervall:*

- a. Minirensanlegg: krav fastsatt av leverandør i serviceavtale.
- b. Filterbedanlegg: service 1 gang per år for hytter, 2 ganger per år for boliger.
- c. Infiltrasjonsanlegg: service i tilknytning til tømning: hvert 4. år for hytter, hvert 2. år for boliger.
- d. Sandfilteranlegg: service i tilknytning til tømning: hvert 4. år for hytter, hvert 2. år for boliger.
- e. Tett tank: årlig tømning.
- f. Prefabrikkert gråvannsanlegg: service 1 gang per år for hytter, 2 ganger per år for boliger.

*Årsrapport for anlegg med service- og vedlikeholdsavtale skal sendes til kommunen innen 1. februar påfølgende år. Den skal minimum inneholde følgende:*

- Kort beskrivelse av anlegget
- Omtale av driftsforholdene forrige år, med spesiell vekt på eventuelle driftsproblemer og håndtering av avvik
- Eventuelle resultater fra analyser
- Vurderinger av nødvendige utbedringer, herunder utskifting av filtermedium.

#### **§ 12. Tilsyn og kontroll**

Kommunen, eller den kommunen bemyndiger, har anledning til å foreta tilsynsbesøk til avløpsanleggene, og kan ta utløpsprøver for kontroll av at renskravene overholdes. Utløpsprøvene kan tas som enkeltprøver.

Anleggseier må dekke kostnader ved pålagt uttak og kontroll av utløpsprøver.

#### **§ 13. Eldre utslipp**

Tillatelse til utslipp av sanitært avløpsvann gitt i medhold av forurensningsloven og tilhørende forskrifter før 1. januar 2007 er gyldige inntil disse eventuelt oppheves i enkeltvedtak i medhold av forurensningsloven § 18.

Utslipp etablert før 1. januar 2007 og som det på tidspunkt for etablering ikke måtte innhentes tillatelse for etter det på den tid gjeldende regelverk, er ulovlige fra 1. januar 2017. Utslippene kan likevel bestå inntil det gis pålegg om opprydding, enten enkeltvis eller i en politisk godkjent handlingsplan.

#### **§ 14. Ikrafttreden**

Forskriften trer i kraft 1. januar 2017.

## **26. okt. Nr. 1687 2016**

### **Forskrift om utslipp av sanitært avløpsvann fra bolighus, hytter og lignende, Holmestrand kommune, Vestfold**

**Hjemmel:** Fastsatt av Holmestrand bystyre 26. oktober 2016 med hjemmel i forskrift 1. juni 2004 nr. 931 om begrenning av forurensning (forurensningsforskriften) § 12–6, jf. lov 13. mars 1981 nr. 6 om vern mot forurensninger og om avfall (forurensningsloven) § 9. Kunngjort 22. desember 2016 kl. 15.45.

Denne forskriften har hjemmel i forurensningsforskriftens § 12–6, og erstatter kravene i forurensningsforskriftens § 12–7 til og med § 12–13. For øvrig gjelder bestemmelsene i forurensningsforskriften.

#### **§ 1. Formål**

Formål med forskriften er å redusere forurensningsbidraget fra mindre avløpsanlegg til gjeldende utslippskrav (§ 6) for å ivareta hensynet til resipient. Forskriften setter krav til renseløsninger knyttet til eksisterende, vesentlig økning nye avløpsanlegg og forvaltningsmessige forhold i Holmestrand kommune.

Hensikten med forskriften er å gi kommunen hjemmel for å sette krav til nye utslipp og pålegge nødvendig forbedring av eksisterende utslipp.

#### **§ 2. Virkeområde**

Forskriften gjelder utslipp av sanitært avløpsvann fra bolig, fritidsbebyggelse, bedrifter og andre virksomheter med innlagt vann, som ikke er tilkoblet kommunalt ledningsnett, og hvor utslippet er mindre enn 50 pe.

Forskriften omfatter både eksisterende utslipp og søknad om etablering av nye utslipp.

For bygninger som kun slipper ut gråvann, gjelder forskriften bare om det er innlagt vann eller der det skal legges inn vann.

#### **§ 3. Forholdet til krav i medhold av andre regler**

Forskriften påvirker ikke kommunens myndighet til å regulere arealbruk og avløpsløsninger i henhold til andre regler, for eksempel:

Å stille krav om tilknytning til offentlig avløpsanlegg i henhold til plan- og bygningsloven eller forurensningsloven.

Å avgrense soner og gi regler for omfang og lokalisering av spredt bebyggelse gjennom kommuneplan med bestemmelser.

#### **§ 4. Definisjoner**

Definisjoner er gitt i forurensningsforskriftens § 11–3 med følgende tillegg:

- a) **Innlagt vann:** Vann fra vannverk, brønn, cisterneanlegg eller lignende som gjennom rør eller slange er ført innendørs.

- b) *Svartvann*: avløpsvann fra toaletter og/eller urinaler og lignende.
- c) *Gråvann*: avløp fra bad-, oppvask- og vaskevann.
- d) *Tot-P*: Total fosfor (summen av alle fosforforbindelser P).
- e) *BOF5*: Biokjemisk oksygenforbruk over fem døgn. Dette er et mål på innhold av organisk stoff i vann.
- f) *TKB*: Termotolerante koliforme bakterier. Indikator på forekomst av tarmbakterier.
- g) *E.coli*: tarmbakterie, indikator på fersk, fekal forurensning.
- h) *Resipient*: Vannforekomst som mottar forurensninger fra avløpsanlegg. Resipient for infiltrasjonsanlegg er grunnvann. Resipient for alle andre typer anlegg er overflatevann (bekk, elv, sjø, innsjø, tjern).
- i) *Renseløsninger*: Fellesbegrep for installasjoner med formål å rense avløpsvann.
- j) *Lukkede infiltrasjonsanlegg*: Avløpsanlegg hvor sanitært avløpsvann etter slamavskilling infiltreres i løsmasser i grunnen via infiltrasjonsgrøfter.
- k) *Filterbedanlegg*: Avløpsanlegg bestående av prefabrikkerte kummer og filterbasseng med tilkjørt filtermasse.
- l) *Jordhaugsinfiltrasjon*: Avløpsanlegg hvor sanitært avløpsvann etter slamavskilling infiltreres tilførte masser på terreng og videre ned i stedege løsmasser.
- m) *Minirensanlegg*: separat, høygradig typegodkjent rensanlegg. En nedskalert utgave av store konvensjonelle rensanlegg.
- n) *Minirensanlegg*: kjemisk og biologisk rensing.
- o) *Minirensanlegg*: biologisk rensing.
- p) *Minirensanlegg*: kjemisk rensing.
- q) *Tett tank*: Oppsamlingstank for avløpsvann.
- r) *Gråvannsanlegg*: Avløpsanlegg for rensing av gråvann.
- s) *Sandfilteranlegg*: Avløpsanlegg hvor vannet hovedsakelig renses ved vertikal strømming i et filter med tilkjørt masse.
- t) *Årsikker vannføring*: Vannføring som ved middeltemperatur ikke tørker ut av naturlige årsaker oftere enn hvert tiende år i gjennomsnitt.

#### § 5. *Krav til planlegging og prosjektering*

Avløpsanlegg skal dimensjoneres, bygges, drives og vedlikeholdes på en slik måte at det ikke er til sjenanse, verken med hensyn til inngrep i naturen, utseende eller lukt.

Avløpsanlegg skal dimensjoneres, bygges, drives og vedlikeholdes slik at det har tilstrekkelig yteevne under alle klimatiske forhold som er normale for stedet det ligger.

Avløpsanlegg skal, uten at det medfører uforholdsmessige store kostnader, dimensjoneres, bygges, drives og vedlikeholdes med utgangspunkt i den beste tilgjengelige teknologi og fagkunnskap, særlig med hensyn til:

- a) avløpsvannets mengde og egenskaper,
- b) forebygging av lekkasjer, og
- c) begrensning av forurensning av resipienten som følge av overløp.

Vannforsyning og avløpsløsning skal ses i sammenheng, og det skal vurderes om enkeltanlegg eller fellesanlegg for flere eiendommer er mest hensiktsmessig, med tanke på miljøhensyn og infrastruktur for øvrig. Der dette er hensiktsmessig, skal fellesanlegg omsøkes og etableres.

Minirensanlegg skal ha dokumentasjon som tilfredsstillende NS-EN-12566-3 eller tilsvarende standard for rensegrad, slamproduksjon og gjennomsnittlig lufttemperatur. Øvrige rensanlegg skal ha dokumentasjon på at anerkjent dimensjonering og utforming er benyttet.

Det skal ved prosjektering og utbedring/rehabilitering av infiltrasjonsanlegg utføres grunnundersøkelse av nøytral fagkyndig med hydrogeologisk og avløpsteknisk kompetanse. Det skal dokumenteres at anleggets størrelse og plassering er tilpasset de aktuelle vannmengdene og grunnforholdene på stedet. Dokumentasjon skal omfatte grunnundersøkelse og inneholde informasjon om hydraulisk kapasitet, infiltrasjonskapasitet, løsmassenes egenskaper som rensemedium og risiko for forurensning, og vedlegges søknad om utslipp.

Ved krav om etterrensing og/eller ved utslipp av rensset avløpsvann til stedege løsmasser, skal hydraulisk kapasitet dokumenteres.

Alle avløpsanlegg, med unntak av infiltrasjonsanlegg, skal ha godt tilrettelagt mulighet for prøvetaking av rensset avløpsvann (for eksempel prøvetakingskum). Kommunen kan kreve prøvetakingskum ettermontert på eksisterende anlegg.

Ved behov (eksempel i sårbare områder eller ved begrenset avstand til drikkevannsbrønn), kan det etableres prøvetakingsrør nedstrøms infiltrasjonsfiltere for kontroll og prøvetaking av infiltrert avløpsvann. Røret må settes ned i grunnvannssonen nedstrøms infiltrasjonsfilteret, og den nedre delen av røret må perforeres/hulles. Det anbefales rør med diameter minimum 160 mm, slik at uttak/opsuging av prøve er praktisk gjennomførbart.

#### § 6. *Utslippskrav*

Anlegg som slipper ut sanitært avløpsvann skal oppfylle følgende utslippkonsentrasjoner.

<i>Forurensningsparameter</i>	<i>Høyeste utslippkonsentrasjon</i>
Tot-P	< 1,0 mg/l (tilsvarer en renseseffekt på > 90 %)
BOF <sub>5</sub>	< 25 mg/l (tilsvarer en renseseffekt på > 90 %)
E.coli	< 1 000 stk/100 ml

Der hvor særskilte brukerinteresser (for eksempel fiske, bading, drikkevann) kan bli berørt av tiltaket, kan kommunen stille skjerpede krav til utslipp av bakterier (TKB og/eller E.Coli).

I særskilte tilfeller kan kommunen stille skjerpede krav.

Dersom det kun slippes ut gråvann, skal gråvannet minimum gjennomgå rensning med godkjente renseløsninger som beskrevet i § 8.

#### § 7. *Lukt*

Avløpsanlegget skal dimensjoneres, bygges, drives og vedlikeholdes på en slik måte at omgivelsene ikke utsettes for sjenerende lukt.

#### § 8. *Utslppssted*

Utslppssted må legges slik at det ikke kommer i konflikt med andre brukerinteresser, slik som uttak for drikkevann eller rekreasjon.

Utslipet skal, der det er mulig, gå til naturlig infiltrasjon.

Alle overflateresipienter som mottar rensed avløpsvann skal ha årssikker vannføring (jf. lov 24. november 2000 nr. 82 om vassdrag og grunnvann § 3).

Utslipp til sjø og ferskvann skal lokaliseres minst 2 meter under laveste vannstand. Kommunen kan ved brukerinteresser sette strengere krav til lengde og dybde på utslippsledning.

#### § 9. *Renseløsninger for avløp*

Avhengig av stedlige forhold og anleggets formål er følgende renseløsninger godkjente:

- Lukkede infiltrasjonsanlegg
- Jordhauginfiltrasjonsanlegg
- Filterbedanlegg (konstruert våtmark)
- Minirensanlegg med kjemisk rensing (med etterpoleringstrinn) eller kjemisk/biologisk rensing
- Tett tank for svartvann (krever dispensasjon fra kommuneplanens arealdel § 7)
- Prefabrikkerte gråvannsanlegg
- Sandfilteranlegg for gråvann.

Tett tank for svartvann og gråvannsrensning kan bare godkjennes i de tilfeller der ikke andre løsninger er mulige.

Tett tank for både gråvann og svartvann vil ikke bli godkjent for boliger med helårsbruk.

For hytter og lignende kan felles tank for gråvann og svartvann i helt spesielle tilfeller godkjennes. Dette vil kreve dispensasjon fra kommuneplanens arealdel § 7.

Renseanlegget skal klare renskravene under alle driftsforhold.

Denne listen er ikke uttømmende, og andre løsninger som dokumenterer overholdelse av renskrav i § 6, kan etter søknad godkjennes.

#### § 10. *Oppmalt matavfall (avfallskvern)*

Det er ikke tillatt og montere avfallskvern til røropplegg som tilknyttes private avløpsanlegg.

#### § 11. *Krav til drift, vedlikehold og rapportering*

Slamavskillere, og tette tanker og rensanlegg hvor avløpsvannet forbehandles i slamavskiller skal tømmes regelmessig i kommunal regi. Hyppigere tømninger skal utføres av kommunal/godkjent renovatør og bekostes av anleggseier, jf. Gebyrregulativ tekniske tjenester, Holmestrand kommune, Kommunalteknikk. Ettersyn utføres av kommunal renovatør i forbindelse med ordinær tømning, og eventuelle avvik rapporteres til kommunen.

For andre avløpsanlegg krever kommunen skriftlig drifts- og vedlikeholdsavtale mellom anleggseier og firma med nødvendig kompetanse.

Dersom et godkjent foretak er konkurs, eller bringes til opphør av annen årsak, plikter anleggseierne å inngå avtaler med annet godkjent foretak.

*Service, vedlikehold og tømning skal som et minimum utføres med følgende tidsintervall:*

- a. Minirensanlegg: krav fastsatt av leverandør i serviceavtale.
- b. Filterbedanlegg: service 1 gang per år for hytter, 2 ganger per år for boliger.
- c. Infiltrasjonsanlegg: service i tilknytning til tømning: hvert 4. år for hytter, hvert 2. år for boliger.
- d. Sandfilteranlegg: service i tilknytning til tømning: hvert 4. år for hytter, hvert 2. år for boliger.
- e. Tett tank: årlig tømning.
- f. Prefabrikkert gråvannsanlegg: service 1 gang per år for hytter, 2 ganger per år for boliger.

*Årsrapport for anlegg med service- og vedlikeholdsavtale skal sendes til kommunen innen 1. februar påfølgende år. Den skal minimum inneholde følgende:*

- Kort beskrivelse av anlegget
- Omtale av driftsforholdene forrige år, med spesiell vekt på eventuelle driftsproblemer og håndtering av avvik
- Eventuelle resultater fra analyser
- Vurderinger av nødvendige utbedringer, herunder utskifting av filtermedium.

**§ 12. Tilsyn og kontroll**

Kommunen, eller den kommunen bemyndiger, har anledning til å foreta tilsynsbesøk til avløpsanleggene, og kan ta utløpsprøver for kontroll av at rensekravene overholdes. Utløpsprøvene kan tas som enkeltprøver.

Anleggseier må dekke kostnader ved pålagt uttak og kontroll av utløpsprøver.

**§ 13. Eldre utslipp**

Tillatelse til utslipp av sanitært avløpsvann gitt i medhold av forurensningsloven og tilhørende forskrifter før 1. januar 2007 er gyldige inntil disse eventuelt oppheves i enkeltvedtak i medhold av forurensningsloven § 18.

Utslipp etablert før 1. januar 2007 og som det på tidspunkt for etablering ikke måtte innhentes tillatelse for etter det på den tid gjeldende regelverk, er ulovlige fra 1. januar 2017. Utslippene kan likevel bestå inntil det gis pålegg om opprydding, enten enkeltvis eller i en politisk godkjent handlingsplan.

**§ 14. Ikrafttreden**

Forskriften trer i kraft 1. januar 2017.

**27. okt. Nr. 1688 2016****Forskrift om renovasjon, Bamble kommune, Telemark**

**Hjemmel:** Fastsatt av Bamble kommunestyre 27. oktober 2016 med hjemmel i lov 13. mars 1981 nr. 6 om vern mot forurensninger og om avfall (forurensningsloven) § 30 og § 34. Kunngjort 22. desember 2016 kl. 15.45.

**Kap. 1. Generelle bestemmelser****§ 1. Formål**

Forskriften har som formål å sikre en hensiktsmessig, miljømessig og hygienisk forsvarlig oppbevaring, innsamling og transport av husholdningsavfall som fremmer kildesortering og gjenvinning i Bamble kommune.

**§ 2. Virkeområde**

Forskriften omfatter kildesortering, oppsamling og innsamling av husholdningsavfall.

Den omfatter alle eiendommer i kommunene hvor det oppstår husholdningsavfall.

Det kan gis dispensasjon fra plikten til å delta i ordningen, i henhold til § 15.

**§ 3. Definisjoner**

**Abonnet:** Eier eller fester av eiendom som omfattes av den kommunale renovasjonsordning.

**Avfall til gjenvinning:** Nærmere spesifiserte deler av husholdningsavfallet som blir sortert fra restavfallet ved kilden og plassert i egen oppsamlingsenhet hos abonnenten eller som blir brakt til returpunkt og/eller gjenvinningsstasjon.

**Avfallsfraksjon:** Avfallstype som sorteres og behandles separat fra andre avfallstyper (f.eks.: plastemballasje, matavfall, farlig avfall osv.).

**Bringesystem:** Abonnenten bringer sorterte avfallsfraksjoner til returpunkt eller gjenvinningsstasjon.

**Bruker:** Den som til daglig bruker oppsamlingsenhetene som inngår i den kommunale renovasjonsordningen.

**Fritidseiendom:** Fast eiendom som har matrikulær status og som er bebygget og kan benyttes til fritidsformål.

**Gjenvinningsstasjon:** Betjent, større avfallsmottak hvor det kan leveres en rekke forskjellige avfallsfraksjoner.

**Hentested:** Det sted hvor oppsamlingsenhet skal være plassert når kommunen henter avfall.

**Henteordning:** Kildesortert avfall hentes for transport til sorterings- og behandlingsanlegg.

**Husholdning:** Enhver selvstendig boenhet som gir rom for hvile og matstell.

Boenhet som er registrert i folkeregisteret.

Hybel med eget kjøkken eller inntil to hybler som deler kjøkken regnes som en husholdning.

Dersom flere hybler deler kjøkken kan hver hybel regnes som egen husholdning.

Fritidseiendom

Permanent oppsatt campingvogn. Med permanent menes oppstilling i 3 måneder eller mer. Campingvogn plassert på lagerplass blir ikke regnet som permanent oppstilt den tiden den står på lager, og det kan dokumenteres at den ikke er i bruk.

**Husholdningsavfall:** Avfall fra private husholdninger, herunder større gjenstander som inventar og lignende.

**Oppsamlingsenhet:** Beholder, sekk, container eller nedgravd løsning som kommunen til enhver tid godkjenner til bruk i sin innsamlingsvirksomhet.



*Kildesortering:* Avfallet sorteres i ulike beholdere der avfallet oppstår, ved kilden. Som regel vil dette si hjemme hos forbrukeren.

*Returpunkt:* Ubetjent stasjon hvor kunden kan levere definerte gjenvinnbare avfallsfraksjoner.

*Mataavfall:* Kjøkkenavfall, matrester (både vegetabilsk og fra kjøtt/fisk).

## *Kap. 2. Innsamling mv. av husholdningsavfall*

### **§ 4. Kommunens ansvar**

Kommunen skal sørge for innsamling av husholdningsavfall hos abonnentene som omfattes av denne forskriften. Kommunen skal sørge for hensiktsmessige bringesystemer for husholdningsavfall som ikke omfattes av henteordningen.

Kommunen kan gjøre avtaler med private firma om utføring av deler av kommunens ansvarsområde.

Ingen andre, verken privatpersoner eller virksomheter kan uten samtykke fra kommunen, samle inn husholdningsavfall.

Kommunen er ikke ansvarlig for konfidensielt materiale som legges i oppsamlingsenhetene.

### **§ 5. Kommunens plikter**

Kommunen skal sørge for anskaffelse, utlevering, vedlikehold og fornyelse av oppsamlingsenheter.

Størrelse og antall oppsamlingsenheter bestemmes av kommunen og tilpasses abonnentenes behov innenfor kommunens tilgjengelige standardløsninger.

Husholdningsavfallet skal hentes med intervall som fastsettes av kommunen. Intervallet angis i tømmekalender. Dette kan fravikes i forbindelse med helligdager eller ved uforutsette hendelser.

Kommunen er pliktig til å ta med avfall som er plassert i oppsamlingsenhet såfremt avfallet tilfredsstillende til enhver tid gjeldende krav til kildesortering.

Innsamlingen skal utføres slik at beboerne ikke unødig sjeneres av støv, lukt eller støy. Etter tømming skal renovatøren sette oppsamlingsenheten tilbake.

Den som samler inn avfall er bare pliktig til å ta med avfall som er lagt i oppsamlingsenheter fastsatt av kommunen eller emballert etter nærmere anvisning fra kommunen.

Bytting/reparasjon av oppsamlingsenheter som følge av abonnementsendring, naturlig slitasje eller forhold som abonnenten ikke kan klandres for, er kommunens ansvar.

Vedlikehold/renhold av oppsamlingsenheter større enn 660 liter er kommunens ansvar.

### **§ 6. Abonnentens plikter**

Abonnenten er økonomisk ansvarlig part i forhold til kommunen.

Eventuelle endringer i abonnentforholdene skal umiddelbart meldes til kommunen.

Abonnenten plikter å følge de til enhver tid gjeldende regler for renovasjonsordningen.

Abonnenten plikter å kildesortere avfall som skal til gjenvinning. Slikt avfall skal enten plasseres i egen oppsamlingsenhet eller fraktes til returpunkt og/eller gjenvinningsstasjon.

Abonnenten kan holdes økonomisk ansvarlig for skade på, renovasjonsbil, hentested eller skade på/ovenfor tredjemann som følge av uaktsom bruk av oppsamlingsenhet.

Abonnenten er ansvarlig for skader på oppsamlingsenheten som skyldes feilaktig bruk, hærverk eller lignende.

### **§ 7. Brukerens plikter**

Dersom abonnent og bruker ikke er samme juridiske person, er brukerens plikter de samme som abonnentens, med unntak av det økonomiske forhold til kommunen.

### **§ 8. Plassering av oppsamlingsenhet**

Abonnenten skal påse at plassering og bruk av oppsamlingsenheter skjer i samsvar med disse forskriftene.

Oppsamlingsenhetene skal generelt plasseres på egen eiendom. Den skal stå så nær kjørbær vei som mulig. Maksimal avstand til kjørbær vei er 7 meter.

Kommunen kan etter søknad dispensere fra kravet i første ledd.

Hvis oppsamlingsenheten plasseres annet sted, skal den bringes frem til offentlig/kjørbær veg før kl. 06.00 på tømmedagen.

Oppsamlingsenhet skal plasseres lett tilgjengelig på et plant og fast underlag på bakkenivå. Det skal avsettes tilstrekkelig areal til oppsamlingsenhetene og manøvreringsareal for disse. Adkomsten fra kjørbær vei skal gi problemfri transport av oppsamlingsenhetene og være fri for hindringer.

Vinterstid skal adkomsten være ryddet for snø og om nødvendig sandstrødd. Henteplikten kan bortfalle dersom kravet om tilgjengelighet ikke er imøtekommet.

I områder hvor det er satt ut felles oppsamlingsenheter, kan kommunen henvise abonnenten til å benytte disse.

Kommunen kan fastsette hvordan oppsamlingsenheten skal plasseres for å ivareta behov knyttet til innsamlingen.

### **§ 9. Bruk av oppsamlingsenhet**

Oppsamlingsenheter for husholdningsavfall må ikke overfylles, og må ikke pakkes fastere med avfall enn at de lett kan tømmes. Skarpe gjenstander må pakkes godt inn.

Oppsamlingsenhetene er kommunens eiendom og må behandles med forsiktighet. Kommunen avgjør når en oppsamlingsenhet må repareres eller fornyes.

#### § 10. *Krav til kjørbare vei*

Innsamling vil skje fra offentlig vei. Det kan gis dispensasjon for kjøring på privat vei dersom denne er kjørbare.

Som kjørbare vei regnes vei med tilfredsstillende snuplass eller gjennomkjøring som har kurvatur, stigningsforhold, bredde, fri høyde og styrke til å tåle et renovasjonskjøretøy. Med renovasjonskjøretøy menes 2-akslet lastebil med komprimatørpåbygg beregnet for avfall.

Kjørbare vei må tåle akseltrykk på minst: 10 tonn, 11,5 tonn på drivaksel. Veibredden må være minimum 4 meter (inkludert ev. skulder). Veien må ha snuplass/vendehammer som gjør det mulig for renovasjonsbilen å snu. Fri høyde må være 4,5 m. Maksimal stigning: 8 %.

Kommunen kan gi ytterligere retningslinjer for krav til privat vei.

### *Kap. 3. Avfallsgebyr*

#### § 11. *Betaling av gebyr*

Det skal betales gebyr til kommunen etter gjeldende gebyrsatser.

For å fremme avfallsreduksjon, gjenbruk, kildesortering og gjenvinning kan kommunen fastsette differensierte gebyrsatser. Differensieringen kan skje på grunnlag av avfallsmengder, avfallstyper, gjenvinning mv.

Satsene fastsettes årlig av kommunestyret.

Gjenvinningsstasjon eller behandlingsanlegg kan kreve eget gebyr for mottak av avfall.

Alle som omfattes av forskriften, men ikke er registrert med renovasjonsgebyr, har selv plikt til å melde fra om dette til kommunen.

#### § 12. *Innkrevning og renter*

Avfallsgebyr med påløpte renter er sikret ved lovbestemt pant etter panteloven § 6–1. Om renteplikten ved for sen innbetaling og inndrivning av avfallsgebyr gjelder reglene i lov 6. juni 1975 nr. 29 om egedomsskatt til kommunane § 26 og § 27 tilsvarende.

### *Kap. 4. Avsluttende bestemmelser*

#### § 13. *Klage*

Vedtak fattet etter denne forskriften er et enkeltvedtak etter forvaltningslovens § 2b, jf. forurensningsloven § 85.

Eventuell klage på enkeltvedtak sendes Renovasjon i Grenland som oversender klagen til klagenemda der klager er hjemmehørende. Det er opprettet en egen kommunal klagenemd.

#### § 14. *Straff og sanksjoner*

Overtredelse av bestemmelser i denne forskriften kan straffes med bøter, jf. forurensningslovens § 79, 2. ledd.

Ved mangelfull kildesortering kan kommunen velge å iverksette ekstratømming av oppsamlingsenheten eller unnlate å tømme avfallet.

Dersom det iverksettes ekstratømming vil dette skje for abonnentens regning. Abonnenten skal varsles om forholdet uten ubegrunnet opphold.

Dersom avfallet ikke tømmes vil kommunen varsle brukeren slik at forholdet blir rettet.

Pålegg om opprydding og betaling blir håndtert i samsvar med § 37 i forurensningsloven.

#### § 15. *Dispensasjon*

Kommunen kan på eget initiativ eller etter skriftlig søknad unnta fra bestemmelsene i denne forskriften.

Fritak fra plikten til å delta i renovasjonsordningen kan bare gis til bestemte eiendommer.

Det kan gis fritak for følgende

- Bolig som er definert som ubeboelig av offentlig instans
- Dersom særlige forhold tilsier det.

Abonnenten plikter å informere kommunen dersom grunnlaget for dispensasjonen endres.

#### § 16. *Forholdet til helseforskrifter*

All håndtering av avfall i samsvar med denne forskriften skal til enhver tid skje i samsvar med vilkår gitt av sentrale og lokale helsemyndigheter.

De lokale helsemyndighetene har ansvar for å se til at avfallshåndteringen skjer i samsvar med helseforskrifter, og kan på selvstendig grunnlag fastsette vilkår som sikrer en hygienisk oppbevaring og disponering av avfallet.

#### § 17. *Ikrafttredelse*

Forskriften trer i kraft 1 måned etter kunngjøring i Norsk Lovtidend. Samtidig oppheves forskrift 6. september 2007 nr. 1240 om renovasjon, Bamble kommune, Telemark.

**14. nov. Nr. 1689 2016****Vedtak om endring i vedtak om grensejustering mellom Stokke og Tønsberg kommuner, Vestfold**

**Hjemmel:** Fastsatt av Kommunal- og moderniseringsdepartementet 14. november 2016 med hjemmel i lov 15. juni 2001 nr. 70 om fastsetjing og endring av kommune- og fylkesgrenser (inndelingslova) § 6. Kunngjort 22. desember 2016 kl. 15.45.

*I*

I vedtak 18. desember 2015 nr. 1925 om grensejustering mellom Stokke og Tønsberg kommuner, Vestfold tilføyes følgende vedlegg:

Gnr. bnr. som skal fra Stokke til Tønsberg



Kart grensejustering mellom Stokke og Tønsberg

*II*

Vedtaket trer i kraft straks.

**6. des. Nr. 1690 2016****Forskrift for dekking av skyssutgifter for pasientar i den offentlege tannhelsetenesta, Sogn og Fjordane**

**Heimel:** Fastsatt av Fylkestinget i Sogn og Fjordane 6. desember 2016 med heimel i lov 3. juni 1983 nr. 54 om tannhelsetjenesten § 5–1 tredje ledd. Kunngjort 22. desember 2016 kl. 15.45.

- § 1. Forskrifta er gitt av Sogn og Fjordane fylkeskommune og er heimla i lov om tannhelsetenester § 5–1 tredje ledd.
- § 2. Dekking av skyssutgifter for pasientar i den offentlege tannhelsetenesta gjeld berre dersom pasienten ikkje får dekkja reisa på anna måte.
- § 3. Tannhelsetenesta i Sogn og Fjordane dekkjer skyssutgifter for prioritert klientell i gruppe A (barn og ungdom frå fødsel til og med det året dei fyller 18 år), gruppe B (psykisk utviklingshemma i og utanfor institusjon) og gruppe C2 (eldre, langtidssjuka og uføre med kommunal heimesjukepleie) jf. lov om tannhelsetenesta. Ordninga inngår ikkje i frikortordningar, og alle søknader om skyssrefusjon skal handsamast av den offentlege tannhelsetenesta.
- § 4. Det er den rimelegaste reisemåten (buss, båt) som vert dekkja. Bil kan nyttast dersom helsetilstanden til pasienten eller rutetider for offentlig transport tilseier at dette er mest hensiktsmessig.
- § 5. Pasienten/føresette må sjølv betale reisekostnadane og få refundert desse i etterkant.
- § 6. Eigenandelen på kr 1000,- er per kalenderår.
- § 7. Ved bruk av privat bil vil taksten pr km følgje helsenorge.no sin standardsats for transport, fastsatt årleg av Stortinget.
- § 8. Overnatting vert ikkje dekkja.
- § 9. Reiseutgifter for følgje til barn mellom 12 og 14 år kan verte dekkja dersom særlege omstende, til dømes ekstra lang reiseveg, tilseier det. Det skal utarbeidast retningslinjer for dette. Fylkesutvalet får fullmakt til å godkjenne retningslinjene.
- § 10. Tapt arbeidsforteneste for ledsagar vert ikkje dekkja.
- § 11. Søknad om dekking av reiseutgifter må vere innsendt innan utgangen av året.
- § 12. Fylkesutvalet er klageinstans.
- § 13. Forskrifta tek til å gjelde frå 1. januar 2017. Frå same tid blir forskrift 15. desember 2010 nr. 1838 om dekking av skyssutgifter for pasientar i den offentlege tannhelsetenesta, Sogn og Fjordane oppheva.

**8. des. Nr. 1691 2016****Forskrift om betalingsregulativ for plan-, bygge-, fradelings-, oppmålings- og eierseksjoneringsaker 2017, Bodø kommune, Nordland**

**Hjemmel:** Fastsatt av Bodø bystyre 8. desember 2016 med hjemmel i lov 27. juni 2008 nr. 71 om planlegging og byggesaksbehandling (plan- og bygningsloven) § 33–1, lov 17. juni 2005 nr. 101 om eigedomsregistrering (matrikkellova) § 32, jf. forskrift 26. juni 2009 nr. 864 om eiendomsregistrering (matrikkelforskriften) § 16, jf. lov 23. mai 1997 nr. 31 om eierseksjoner (eierseksjonsloven) § 7. Kunngjort 22. desember 2016 kl. 15.45.

Betalingsregulativet trer i kraft 1. januar 2017 og kan leses på kommunens hjemmeside [www.bodo.kommune.no](http://www.bodo.kommune.no). Samtidig oppheves forskrift 11. desember 2014 nr. 1786 om betalingsregulativ for plan-, bygge-, fradelings-, oppmålings-, og eierseksjoneringsaker, Bodø kommune, Nordland.

**13. des. Nr. 1692 2016****Forskrift med gebyrregulativ for reguleringsplan, bygge- og delesaksbehandling, oppmåling og eierseksjonering, Ullensaker kommune, Akershus**

**Hjemmel:** Fastsatt av Ullensaker kommune 13. desember 2016 med hjemmel i lov 27. juni 2008 nr. 71 om planlegging og byggesaksbehandling (plan- og bygningsloven) § 33–1, jf. forskrift 26. mars 2010 nr. 488 om byggesak (byggesaksforskriften), lov 17. juni 2005 nr. 101 om eigedomsregistrering (matrikkellova) § 32, forskrift 26. juni 2009 nr. 864 om eiendomsregistrering (matrikkelforskriften) og lov 23. mai 1997 nr. 31 om eierseksjoner (eierseksjonsloven) § 7. Kunngjort 22. desember 2016 kl. 15.45.

*I*

Ullensaker kommune har fastsatt nytt gebyrregulativ for tjenester fra enheten Areal og Landbruk.

Dette omfatter plan- og byggesaker, reguleringsaker, seksjonerings- og oppmålingstjester. Nytt gebyrregulativ trer i kraft fra 1. januar 2017.

Kapittel I gjengis her, men hele regulativet kan leses på kommunens hjemmeside [www.ullensaker.kommune.no](http://www.ullensaker.kommune.no).

*Kapittel 1 – Generelle bestemmelser*

Gebyrer etter dette regulativ betales etter faktura utstedt av kommunen. Betaling kan kreves før forretning berammes eller arbeid igangsettes, eller før tillatelser/vedtak fattes. Alle priser er angitt i norske kroner.

Regulativet speiler det faktiske arbeidet som de ulike sakstypene medfører. Det samlede gebyret består av saksbehandling, administrasjonskostnader, tilsyn og med videre.

**§ 1–1. Betalingsplikt**

Alle som får utført tjenester etter dette regulativet skal betale gebyr.

Kommunen krever i tillegg inn tinglysingsgebyr og dokumentavgift i saker der kommunen må forskuttere dette.

**§ 1–2. Tidspunkt for gebyrfastsetting og fakturering**

Gebyr etter plan- og bygningsloven beregnes etter de satser som gjelder på det tidspunktet gebyret faktureres, med mindre noe annet fremgår av regulativet. Gebyr etter matrikkelloven beregnes etter de satser som gjelder når saken fremmes, jf. matrikkelforskriften § 16.

Gebyret faktureres når vedtak fattes eller når kommunen har ferdigbehandlet eller avsluttet saken.

Gebyret forfaller til betaling 30 dager etter fakturadato. Ved for sen betaling påløper purregebyr etter inkassoforskriften.

Gebyret må betales og forfaller uansett om det er søkt om reduksjon av gebyr, eller der vedtak om reduksjon er påklaget. Se § 1–6.

**§ 1–3. Gebyrer og priser i regulativet**

Gebyrene i gebyrregulativet reflekterer kommunens arbeid med de ulike sakstypene og er beregnet i samsvar med selvkostprinsippet. Regulativets satser vedtas og reguleres årlig av kommunestyret.

**§ 1–4. Sakkyndig bistand**

Der kommunen leier inn sakkyndig bistand for kontroll, uttalelser, vurderinger ut fra lov- og forskriftskrav og lignende, vil kostnadene for slik bistand bli tillagt gebyret. I tillegg blir det fakturert for medgått tid for kommunens arbeid med å hente inn denne bistanden.

**§ 1–5. Urimelig gebyr**

Dersom kommunen etter egen vurdering, eller etter skriftlig søknad anser gebyret som klart urimelig, kan gebyret settes ned. Søknad om redusert gebyr utsetter ikke betalingsfristen.

**§ 1–6. Klage**

Når gebyret er hjemlet i plan- og bygningsloven § 33–1, eller matrikkelloven § 32, er det ikke anledning til å klage på gebyret i den enkelte sak.

Kommunens vedtak i sak om reduksjon av gebyr kan klages til Fylkesmannen i Oslo og Akershus etter reglene i forvaltningsloven.

**§ 1–7. Avslag**

Saken anses som avsluttet dersom det ikke er sendt endring eller klage innen klagefristens utløp. For å etterleve selvkostreglene skal det ved avslag betales 100 % av ordinært gebyr. Beløpet blir ikke godskrevet ved ny eller endret søknad.

**§ 1–8. Trekk av søknad**

Ved trekk av søknad skal tiltakshaver betale en del av gebyret avhengig av hvor langt kommunen har behandlet søknaden. Det fremgår av regulativet hvor mye som skal betales.

**§ 1–9. Definisjoner og forklaringer**

I denne forskriften menes med:

- a. *Pbl*: Lov om planlegging og byggesaksbehandling (plan- og bygningsloven)
- b. *SAK*: Forskrift om byggesak (byggesaksforskriften)
- c. *TEK*: Forskrift om tekniske krav til byggverk (byggteknisk forskrift)
- d. *Søknadspliktige tiltak*: Tiltak definert i plan- og bygningsloven § 20–1, § 20–2, § 20–3, § 20–4.
- e. *Grunngebyr*: Gebyr som skal dekke de generelle oppgavene i saksbehandlingsprosessen som er uavhengig av tiltakets kompleksitet og størrelse. Grunngelyret skal også dekke tilsynsvirksomhet og ulovlighetsoppfølging.
- f. *Saksbehandlingsgebyr*: Gebyr som skal dekke oppgavene i saksbehandlingsprosessen som er avhengig av tiltakets kompleksitet og størrelse.
- g. *Registreringsgebyr*: Gebyr som skal dekke arbeidet med oppgavene knyttet til registrering i matrikkelen. Gebyret betales etter per bruksenhet for byggesak og per eiendom for oppmålingsforretning som registreres i matrikkelen.
- h. *Tiltaksklasse*: Inndeling av oppgaver i tiltaket basert på vanskelighetsgrad, kompleksitet og konsekvenser av mangler og feil, jf. SAK § 9–4.
- i. *Matrikkel*: Nasjonalt eiendomsregister hvor hver eiendom har et unikt nummer bestående av kommunenummer, gårdsnummer (gnr.), bruksnummer (bnr.), festenummer (fnr.) og seksjonsnummer (snr.). Tidligere kalt GAB-registeret (Grunneiendoms-, Adresse- og Bygningsregisteret).
- j. *Eiendom*: Fast eiendom definert med et eget gårds- og bruksnummer, festenummer og/eller seksjonsnummer i matrikkelen. Seksjon etablert i henhold til lovgivningen om eierseksjoner regnes som selvstendig eiendom.
- k. *Bruksenhet*: Bygning eller del av bygning (lokale), f.eks. bolig, kontorenhet, verksted og lager.
- l. *Boenhet*: Bruksenhet som har alle hovedfunksjoner for bolig, slik som stue, kjøkken, soveplass, bad og toalett, har egen inngang og er fysisk atskilt fra øvrige enheter, jf. SAK § 2–2.
- m. *Bygningstype*: Standardisert kategorisering av den enkelte bygning etter NS-3457. Bygningstyper fra 111 til 199 tilhører bygningshovedgruppe Boligbygning.
- n. *Bolig/boligeiendom*: Eiendom med bygg som brukes til boligformål, herunder fritidsbolig. Bygningstype 111–163 etter NS-3457.
- o. *Bruksareal (BRA)*: Bruksareal for eiendom som er registrert i matrikkelen og beregnet med utgangspunkt i NS-3940.
- p. *Anr.*: Artikkelnnummer (internt til bruk ved fakturering).

**§ 1–10. Overgangsbestemmelser**

For reguleringsplaner som har hatt oppstartsmøte før 1. januar 2017, betales gebyr etter nytt regulativ, inkludert for oppstartsmøte.

**II**

Gebyrregulativet trer i kraft fra 1. januar 2017.

**14. des. Nr. 1693 2016****Forskrift om endring i forskrift om avgiftsbelagt boligsoneparkering, Bergen kommune, Hordaland**

**Hjemmel:** Fastsatt av Bergen bystyre 14. desember 2016 med hjemmel i lov 18. juni 1965 nr. 4 om vegtrafikk (vegtrafikkloven) § 8, jf. forskrift 18. mars 2016 nr. 260 om vilkårsparkeering for allmennheten og håndheving av private parkeringsreguleringer (parkeringsforskriften) kapittel 6. Kunnngjørt 22. desember 2016 kl. 15.45.

**I**

I forskrift 29. april 2015 nr. 475 om avgiftsbelagt boligsoneparkering, Bergen kommune, Hordaland gjøres følgende endring:

Hjemmelsforskrift endret til forskrift 18. mars 2016 nr. 260 om vilkårsparkeering for allmennheten og håndheving av private parkeringsreguleringer (parkeringsforskriften) kapittel 6.

**II**

Endringen trer i kraft 1. januar 2017.

**14. des. Nr. 1694 2016****Forskrift om påslipp av olje- og fettholdig avløpsvann, Finnøy, Hjelmeland, Kvitsøy, Rennesøy, Strand og Time kommuner, Rogaland**

**Hjemmel:** Fastsatt av Kvitsøy kommunestyre 1. november 2016, Strand kommunestyre 2. november 2016, Hjelmeland kommunestyre 2. november 2016, Rennesøy kommunestyre 3. november 2016, Time kommunestyre 8. november 2016 og Finnøy kommunestyre 14. desember 2016 med hjemmel i lov 13. mars 1981 nr. 6 om vern mot forurensninger og om avfall (forurensningsloven) § 9 nr. 4 og forskrift 1. juni 2004 nr. 931 om begrensning av forurensning (forurensningsforskriften) § 15–6. Kunngjort 22. desember 2016 kl. 15.45.

*Generelle bestemmelser*

Kommunens abonnenter betaler for vann- og avløpstjenester levert av kommunen. Forholdet mellom abonnenten og kommunen er regulert av statlige lover og forskrifter, samt av kommunale reglementer og bestemmelser. De viktigste dokumentene er listet nedenfor:

- Lov 16. mars 2012 nr. 12 om kommunale vass- og avløpsanlegg
- Lov 13. mars 1981 nr. 6 om vern mot forurensninger og om avfall (forurensningsloven) § 7, § 9, § 18, § 73 og § 85
- Forskrift 1. juni 2004 nr. 931 om begrensning av forurensning (forurensningsforskriften), kapittel 15
- Gjeldende gebyrregulativ
- Standard abonnementsvilkår for vann og avløp – administrative og tekniske bestemmelser fra Kommunenes Sentralforbund
- Lokalt tillegg til standard abonnementsvilkår
- Lov 8. februar 1980 nr. 2 om pant (panteloven)
- Forskrift 14. desember 2016 nr. 1694 om påslipp av olje- og fettholdig avløpsvann, Finnøy, Hjelmeland, Kvitsøy, Rennesøy, Strand og Time kommuner, Rogaland
- Forskrift 1. juni 2004 nr. 931 om gjenvinning og behandling av avfall (avfallsforskriften), kapittel 11.

**§ 1. Forskriftens formål**

Lokal forskrift om påslipp av olje- og fettholdig avløpsvann skal sikre at olje og fett fjernes ved kilden, før påslipp til kommunalt avløpsnett, og skal påse at olje- og fettutskillere driftes riktig slik at de virker etter hensikten.

**§ 2. Definisjoner**

- a) *Avløpsvann*: både sanitært og industrielt avløpsvann og overvann.
- b) *Fettholdig avløpsvann*: avløpsvann som inneholder vegetabilsk og animalsk fett.
- c) *Frityrfett*: fett som brukes til fritering av mat.
- d) *Hjemmelshaver*: eier/fester av eiendom og/eller bygg der olje- eller fettutskillere er plassert.
- e) *Oljeholdig avløpsvann*: avløpsvann som inneholder motorolje, smørefett, parafin, whitespirit, bensin og lignende.
- f) *Påslipp*: tilførsel av avløpsvann til offentlig avløpsnett oppstrøms et renseanlegg.
- g) *Sanitært avløpsvann*: avløpsvann som i hovedsak skriver seg fra menneskers stoffskifte og fra husholdningsaktiviteter, herunder avløpsvann fra vannklosett, kjøkken, bad, vaskerom og lignende.
- h) *Virksomhet*: bruker av olje- og fettutskillere.

*Virkeområde***§ 3. Oljeutskillere**

Bestemmelsene gjelder for virksomheter som har påslipp av oljeholdig avløpsvann, som for eksempel:

- Bensinstasjoner.
- Vaskehaller for kjøretøy.
- Motorverksteder.
- Bussterminaler.
- Verksted og klargjøringsentraler for kjøretøy, anleggsmaskiner og skinnegående materiell.
- Anlegg for understellsbehandling.
- Garasjeanlegg med tilgang til vann og mulighet for vask av biler inne i garasjen.
- Landbasert oljevirkosomhet.

Virksomheter som ikke er nevnt her, men som har påslipp av oljeholdig avløpsvann, vil også omfattes av denne forskriften.

Ved lukkede garasjeanlegg uten vaskehaller eller drivstoffpumper er det ikke krav om oljeutskillere, men vann fra eventuelle sluker i parkeringsanlegget skal ledes til spillvannet.

**§ 4. Fettutskillere**

Bestemmelsene gjelder for virksomheter som har påslipp av fettholdig avløpsvann, som for eksempel:

- Restauranter
- Kafeer/konditorier
- Gatekjøkken/kiosker
- Kantiner/storkjøkken
- Slakterier
- Margarin- og matoljeindustri
- Kjøttforedlingsbedrifter
- Hermetikkindustri
- Bakerier
- Meierier
- Friteringsindustri
- Røkeri
- Matbutikker med steke-/grillavdeling.

Virksomheter som ikke er nevnt her, men som har påslipp av fettholdig avløpsvann vil også omfattes av denne forskriften.

Større konsentrerte fettmengder som for eksempel fritryfett skal ikke ledes til utskilleren, men samles opp og leveres til godkjent mottak.

### *Søknad*

#### **§ 5. Søknad om tillatelse om påslipp til kommunalt nett**

Påslipp av olje- eller fettholdig avløpsvann og installering av olje- eller fettutskiller er et søknadspliktig tiltak som skal godkjennes av kommunen.

Det skal søkes kommunen om tillatelse ved påslipp til kommunalt nett. Dette gjelder ny virksomhet, eksisterende virksomhet og ved bruksendringer av eksisterende bygninger.

Ved etablering av nye påslipp eller vesentlig økning (> 25 %) av eksisterende påslipp av fett- og/eller oljeholdig avløpsvann, skal den ansvarlige søker sørge for at det er utarbeidet en skriftlig, fullstendig søknad. Søknaden skal inneholde de nødvendige opplysningene som behøves for kommunens behandling.

Søknaden skal inneholde følgende dokumentasjon:

- Søknad/ melding om sanitærabonnement
- Søknad om påslipp til kommunalt avløpsnett
- Driftsavtale med godkjent firma
- Oversikt over interesser som antas å bli berørt av etableringen av påslippet, herunder interesser knyttet til drikkevannsforsyning, rekreasjon eller næringsvirksomhet.

Påslippstillatelsen søkes av og gis til eier av virksomheten. Det er denne som står ansvarlig overfor kommunen for at vilkårene i tillatelsen overholdes.

Dersom grunneier av eiendommen er en annen enn den ansvarlige for påslippstillatelsen, skal grunneier ha kopi av søknaden om påslippstillatelsen med en frist og mulighet til å uttale seg.

Påslipp etablert før ikrafttredelsen av denne forskriften for olje-, og/eller fettholdig avløp, som ikke økes vesentlig, er tillatt i den grad dette følger av forurensningsforskriften § 15–10. Virksomheten må derimot innrette seg etter det nye regelverket innen 1. januar 2018.

#### **§ 6. Behandling av søknad**

Fullstendig søknad skal avgjøres av kommunen innen seks uker. Klagefristen, jf. forurensningsloven § 85, begynner å løpe fra søker har mottatt vedtaket. Fullstendig søknad om tillatelse til påslipp, med krav som fraviker påslippskrav, skal avgjøres uten ugrunnet opphold.

Ved protester, brukerkonflikter eller andre særlige grunner kan kommunen varsle om utvidet saksbehandlingstid.

Kommunen kan under behandling av søknaden fastsette krav som fraviker fra påslippskrav, fastsette krav til påslippsted eller nekte etablering av påslipp. Når kommunen avgjør om det skal fastsettes andre krav, skal det legges vekt på de forurensningsmessige ulemper ved tiltaket sammenholdt med de fordeler og ulemper som tiltaket for øvrig vil medføre.

Er arbeidet ikke igangsatt senest tre år etter tillatelsen er gitt av kommunen, eller innstilles arbeidet i lengre tid enn to år, faller retten til å etablere påslippet bort. Dersom påslippet fremdeles er aktuelt, må ny søknad sendes inn.

Kommunen kan samordne behandlingen av søknad om påslippstillatelse med byggesaksbehandling etter plan- og bygningsloven.

### *Drift av anlegg*

#### **§ 7. Kommunens rett til kontroll**

Kommunen, eller den kommunen bemyndiger, skal ha uhindret adgang til eiendom der forurensning kan oppstå eller har oppstått. Kommunen kan kreve å få lagt fram og få granske dokumenter og annet materiale som angår olje-/fettutskilleranlegget og driften av dette.

#### **§ 8. Nedleggelse**

Dersom virksomheten nedlegges eller stanses, skal det umiddelbart gis melding om dette til kommunen.

Oljeutskilleranlegg som permanent tas ut av bruk skal graves opp og leveres til godkjent avfallsmottak. Dokumentasjon på utført arbeid skal innsendes kommunen. Avløpsledning skal plugges i forgreiningspunkt. Alle sluker som har drenert til oljeutskilleranlegget skal plugges.

#### **§ 9. Eierskifte**

Dersom bedriften overdras til ny eier, skal melding sendes kommunen senest en måned etter eierskifte. Det gjøres oppmerksom på at eierskiftet kan medføre endringer i tillatelsen i samsvar med forurensningsloven § 18.

#### **§ 10. Sanksjonering**

For å sikre at vilkårene i denne tillatelsen blir gjennomført kan kommunen med hjemmel i forurensningslovens § 73 fastsette tvangsmulkt/forurensningsgebyr.

Manglende søknad, dokumentasjon eller tømning gebyrlegges etter de til enhver tid gjeldende gebyrsatser.

Dersom virksomhetens avløpsvann fordyrer eller har uheldig virkning på driften av kommunens vann- eller avløpsnett, kan kostnadene for retting, utbedring og/eller reparasjoner faktureres virksomheten.

#### **§ 11. Krav til olje- og fettutskillere**

##### **§ 11.1 Tilknytning til avløpsnettet**

Oljeholdig avløpsvann skal før oljeutskiller passere sandfang eller lignende renseinnretning som dimensjoneres for maksimal reell vannbelastning.

Fettholdig spillvann som inneholder sedimenterbart materiale skal passere slamavskiller før det går inn på fettutskilleren. Spillvann med raskt råtnende sedimenterbart materiale skal ikke passere slamavskiller. Dette for å unngå råtning. Fjerning av grovere partikler gjøres ved innløpsrist før fettutskiller.

Alkaliske reagerende olje-/fettholdig spillvann nøytraliseres før det ledes til olje- og/eller fettutskiller.

Dersom dette er laget etter separatsystemet, skal avløp fra olje- og/eller fettutskillere knyttes til spillvannsnettet. Det er forbudt å drive med virksomhet som fører olje-, fettholdig og/eller industrielt avløpsvann til kommunens overvannssystem, resipient eller terreng.

##### **§ 11.2 Sanitært avløpsvann**

Spillvann fra WC og andre sanitærinstallasjoner tillates ikke ført til olje- og fettutskillere.

##### **§ 11.3 Forholdet til utslippskrav gitt av Miljødirektoratet eller Fylkesmannen**

For de virksomheter som søker påslipp til kommunalt ledningsnett og har egne utslippstillatelser fra enten Miljødirektoratet eller Fylkesmannen, skal kravene fra Miljødirektoratet eller Fylkesmannen betraktes som uavhengig av kommunens krav. I henhold til forurensningslovens § 7 skal virksomheten unngå unødvendig forurensning, selv om kravene fra Miljødirektoratet eller Fylkesmannen overholdes.

##### **§ 11.4 Krav til avløpsvannets beskaffenhet**

Oljeinnholdet i utløpet fra oljeutskiller skal ikke overstige 50 mg/l målt som totale oljehydrokarboner. Temperatur ut fra oljeutskiller skal ikke overstige 45° C.

Fettinnholdet i utløpet fra fettutskiller skal ikke overstige 150 mg/l, målt som totale hydrokarboner. Temperatur ut fra fettutskiller skal ikke overstige 30° C.

##### **§ 11.5 Krav til bruk av vaske- og avfettingsmidler**

Kommunen krever at virksomheten går i dialog med kjemikalieleverandørene og eventuelt annen kompetanse på området, for å optimalisere kjemikaliebruken med tanke på lavere olje- og fettutslipp.

##### **§ 11.6 Utførelse**

Materiale og utførelse av utskillerne skal tilfredsstillende Norsk Standard.

Det er virksomheten som har ansvar for at sandfang og olje- eller fettutskiller, eller eventuelt annet godkjent utstyr, er dimensjonert i forhold til den belastning som reelt kan tenkes å forekomme.

##### **§ 11.7 Inspeksjons- og kontrollkum**

Kommunen krever at det umiddelbart nedstrøms utskilleren skal være en inspeksjons- og kontrollkum som gir mulighet for å ta prøver av avløpsvannet uten at det er nødvendig å stige ned. Det skal installeres prøvetakingskum på eksisterende oljeutskillere som ikke har dette.

Kummen skal være tilgjengelig for inspeksjon til enhver tid.

#### **§ 12. Prøvetaking og analyser**

Den ansvarlige for olje- og/eller fettutskilleren plikter å gjennomføre representative målinger for å dokumentere kvaliteten av påslippet til kommunalt nett. Det skal tas ut en representativ prøve før hver tømning fra inspeksjons-/kontrollkummen. For større virksomheter eller utskillere med høy belastning eller omfattende kjemikaliebruk, kan kommunen kreve at det tas flere prøver.

Dersom analyseverdiene over tid viser lave og stabile verdier, og vaske- og avfettingsprosess er den samme, kan det være grunnlag for å søke kommunen om redusert prøvetakingshyppighet.



Prøvetaking og konservering av prøver skal utføres i henhold til gjeldende standarder og Forurensningsforskriftens krav. Vannanalyser iht. parameterne som nevnt i § 11.4 skal utføres av et akkreditert laboratorium. For olje- og fettutskilleren skal det gjennomføres prøvetakning av temperatur ved full drift.

### § 13. Tømming

Regelmessig tømming og rengjøring er av avgjørende betydning for olje- og fettutskillerens effekt.

Oljeutskiller og oppsamlingstanker for utskilt olje skal tømmes minst en gang per år, og ellers når det måtte være nødvendig for å overholde påslippskravet. Olje som holdes tilbake i oljeutskilleren regnes som farlig avfall og omfattes av avfallsforskriften kapittel 11, Farlig avfall. Det kan søkes om mindre hyppig tømming dersom akkumulert mengde olje er liten over tid.

Fettutskilleren skal tømmes minimum en gang per år og ellers når det måtte være nødvendig for å overholde påslippskravet. Det vil som regel si tømming før fettlaget utgjør 25 % av volumet. Det kan søkes om mindre hyppig tømming dersom akkumulert mengde fett er liten over tid.

Virksomheten skal inngå tømmeavtale med et tømmefirma for regelmessig tømming tilpasset behovet. Det skal til enhver tid foreligge gyldig tømmeavtale. Kommunen kan gi pålegg om endring av tømmehyppigheten ved behov.

Opplysninger om dato for hver tømming og hvem som utførte tømningen, skal føres inn i driftsjournalen for anlegget. Virksomheten er ansvarlig for at driftsjournalen sendes inn til kommunen sammen med årsrapporten.

### § 14. Drift, vedlikehold og kontroll

Den ansvarlige skal ha nødvendig drift- og vedlikeholdsrutiner for å sikre at utskilleren fungerer optimalt ut fra aktiviteten ved virksomheten. Dokumentasjon på leverandørens spesifikasjon om drift og vedlikehold for anlegget skal kunne framlegges kommunen.

Den ansvarlige skal til enhver tid ha en avtale med et godkjent firma for regelmessig tømming og kontroll av utskilleren. Kommunen skal ha en kopi av avtalen.

Den ansvarlige skal jevnlig gjennomføre egenvurderinger med hensyn på å redusere forurensinger i avløpsvannet fra virksomheten.

### § 15. Dokumentasjon

Tømmeoperatør skal sende inn rapport om tømming og inspeksjon for olje- og fettutskiller til kommunen.

Virksomheten er ansvarlig for at følgende dokumentasjon er tilsendt kommunen innen 1. februar for foregående år:

- Dokumentasjon om hvor de utskilte massene ble levert.
- Analyserapporter av vannprøver.
- Årsrapport med egen vurdering av påslippet, eventuelt med forslag til reduksjon av påslippet. Se vedlegg.

### Beredskap mot akutt forurensning

#### § 16. Forebygging av akutte utslipp

Virksomheten plikter å gjennomføre forebyggende tiltak for å unngå, eventuelt begrense, risikoen for akutt forurensning.

Beredskapen skal stå i rimelig forhold til sannsynligheten for akutte, skadelige påslipp til avløpsnett og konsekvensen dette kan forårsake. Beredskapsrutinene skal inngå i virksomhetens internkontrollsystem for helse, miljø og sikkerhet og skal dokumenteres.

#### § 17. Varslingsplikt

Dersom det som følge av virksomhetens aktiviteter skulle oppstå akutte påslipp/utslipp, skal kommunen umiddelbart varsles. Det skal opplyses om hva som er sluppet ut/på, mengde, tidspunkt, sted, samt hvilke skadereduserende tiltak som er iverksatt. Varsling og oppfølging av hendelsen skal dokumenteres skriftlig til kommunen.

Virksomheten vil være økonomisk ansvarlig for konsekvenser av akutte påslipp.

### Ikrafttreden

#### § 18. Ikrafttredelse

Forskriften trer i kraft 1. januar 2017.

### Vedlegg

#### Merknader til forskriften

##### Til § 11.5 Krav til bruk av vaske- og avfettingsmidler

Noen vaskekjemikalier kan redusere olje- eller fettutskilleranleggets rensefunksjon. Det anbefales at det benyttes vaskekjemikalier der miljøegenskapene er dokumentert i forhold til fastlagte kriterier, for eksempel:

- Svanemerkede vaskemidler
- Bilvaskekjemikalier godkjent av Miljöförvaltningen i Göteborg
- Den danske ordningen for vurdering av bilvaskekjemikalier

### *Substitusjonsplikten*

Virksomheter som bruker produkter med innhold av kjemiske stoffer som kan medføre helse- og miljøskadelige effekter skal vurdere om det finnes bedre helse- og miljømessige alternativer. Virksomheten skal i så fall velge disse alternativene, hvis det kan skje uten urimelig kostnad eller ulempe (jf. produktkontrollen § 3a, Substitusjonsplikt).

Ingen produkter som tilføres olje-/fettutskilleranlegget skal inneholde stoffer som står oppført på Klifs OBS-liste. OBS-listen er miljøvernmyndighetenes liste over helse- og miljøfarlige stoffer man skal være spesielt oppmerksom på. Det finnes også en søkbar OBS-liste på sidene til Miljøstatus i Norge.

### *Til § 11.7 Inspeksjons- og kontrollkum*

Kummen skal være minimum 350 mm og være utformet slik at innløpet i kummen ligger minimum 10 cm høyere enn utløpet. Hvis virksomheten henter ut representative prøver fra annet sted enn fra en prøvetakingskum, skal dette beskrives/dokumenteres for vann- og avløpsansvarlig i kommunen.

### *Til § 12 Prøvetaking og analyser*

For fettutskiller gjennomføres prøvetaking av temperatur, ut fra utskiller, ved full drift. Prøven skal tas på en glassflaske som er levert av et laboratorium som er akkreditert for den aktuelle analysen. Flasken skal ikke skylles før den fylles opp. Prøven bør hentes fra en fritt fallende vannstråle eller fra en vannstrøm med god turbulens.

Dersom virksomheten har flere olje-/fettutskilleranlegg må det også fremkomme hvilket anlegg prøven kommer fra. Prøvetaking skal skje ved normal driftssituasjon. Den kan med fordel gjøres rett før tømning av utskilleranlegget. Prøvene skal analyseres av laboratorier som er akkreditert for de aktuelle analysene. Analysemetoder nevnt i Forurensningsforskriften skal benyttes.

### *Til § 13 Tømning*

Ved nye utskiller utformet etter Norsk Standard må tømning gjennomføres før fettlaget utgjør 15 % av volumet i tanken. Er det mye sedimenter, og særlig om dette lett råtner, eller at luktproblemer er store av andre årsaker, kan hyppigere tømning være nødvendig. Mal for driftsjournal fås av vann- og avløpsansvarlig i kommunen.

### *Til § 14 Drift, vedlikehold og kontroll*

Der skal foretas driftskontroll av anlegget. Hensikten er å dokumentere ovenfor kommunen at anlegget er i forskriftsmessig stand og drives i henhold til de krav kommunen har stilt. Tykkelse av utskilt lag, innløp/utløp, og eventuelt varslingsutstyr skal kontrolleres. Driftskontrollen føres i driftsjournalen. Alle renseanleggsvolumer (utskiller, sandfang, slamavskiller, oppsamlingstank, inn-/utløpsledninger) skal rengjøres årlig. Driftskontroll og rengjøring kan utføres i forbindelse med tømning av utskiller.

## 14. des. Nr. 1695 2016

### **Forskrift for vann- og avløpsgebyr, Finnøy, Hjelmeland, Kvitsøy, Rennesøy, Strand og Time kommuner, Rogaland**

**Hjemmel:** Fastsatt av Kvitsøy kommunestyre 1. desember 2016, Strand kommunestyre 2. november 2016, Rennesøy kommunestyre 3. november 2016, Time kommunestyre 8. november 2016, Finnøy kommunestyre 14. desember 2016 og Hjelmeland kommunestyre 14. desember 2016 med hjemmel i lov 16. mars 2012 nr. 12 om kommunale vass- og avløpsanlegg § 5 og forskrift 1. juni 2004 nr. 931 om begrensning av forurensning (forurensningsforskriften) § 16–1 annet ledd. Kunngjort 22. desember 2016 kl. 15.45.

### *Generelle bestemmelser*

Kommunens abonnenter betaler for vann- og avløpstjenester levert av kommunen. Forholdet mellom abonnenten og kommunen er regulert av statlige lover og forskrifter, samt av kommunale reglementer og bestemmelser. De viktigste dokumentene er listet nedenfor:

- Lov 16. mars 2012 nr. 12 om kommunale vass- og avløpsanlegg.
- Forskrift 1. juni 2004 nr. 931 om begrensning av forurensning (forurensningsforskriften), kapittel 16.
- Forskrift 14. desember 2016 nr. 1695 om vann- og avløpsgebyr i kommunen (dette dokumentet).
- Gjeldende gebyrregulativ.
- Standard abonnementsvilkår for vann og avløp – administrative og tekniske bestemmelser fra Kommunenes Sentralforbund – med gjeldende lokale bestemmelser.
- Lov 8. februar 1980 nr. 2 om pant (panteloven).

### **§ 1. Forskriftens formål**

Forskriften gir bestemmelser om beregning og innbetaling av de gebyrer abonnentene skal betale for de vann- og avløpstjenester kommunen leverer.

### **§ 2. Definisjoner**

I denne forskriften menes med:

- a) *Abonnent:* Eier av eiendom som er tilknyttet kommunens vannforsynings- og/eller avløpsanlegg, som er godkjent tilknyttet eller krevd tilknyttet. Fester av eiendom skal stå som abonnent når gjenstående festetid da

gebyrplikten inntrådte var 30 år eller mer, eller fester har rett til å få festeavtalen forlenget slik at samlet festetid fra gebyrplikten inntrådte vil kunne bli 30 år eller mer.

- b) *Hjemmelshaver*: Den som står oppført i grunnboken som eier av matrikkelenhet. Kan både være grunneier, en fester eller seksjonseier.
- c) *Abonnement*: Avtale mellom abonnent og kommunen om vannforsynings- og/eller avløpstjenester gjennom tilknytning av sanitærinstallasjoner og private vann- og avløpsanlegg til kommunens vann- og avløpsanlegg. Det er ikke en betingelse at avtalen er skriftlig. Avtale om tilknytning via privat fellesledning regnes som abonnement.
- d) *Eiendom*: Fast eiendom registrert som selvstendig enhet i Matrikkelen. Seksjon etablert i henhold til lovgivningen om eierseksjoner regnes som selvstendig eiendom. Eierandel i borettslag regnes ikke som selvstendig eiendom.
- e) *Bygg*: Konstruksjon/byggverk med eget bygningsnummer.
- f) *Boenhet*: Bolig eller fritidsbolig med ett eller flere rom, separat inngang og adgang til vann og/eller toalett.
- g) *Enhet*: Eiendom registrert i matrikkel med eget gards- og bruksnummer, eget festenummer, eget bygningsnummer eller eget seksjonsnummer (under felles gards og bruksnummer) Samt hver boenhet (inkludert borettslag og sameie). Egne regler for gårdsbruk.
- h) *Gårdsbruk*: Landbrukseiendom som brukes som ledd i næringsvirksomhet, inklusive veksthus. For gårdsbruk regnes alle driftsbygningene og inntil 2 bolighus på samme gards- og bruksnummer samlet som en enhet.
- i) *Fritidsbolig*: Bygning som er registrert som fritidsbolig i Matrikkelen.
- j) *Næring*: Ervervsmessig virksomhet.
- k) *Offentlige bygg*: Virksomhet drevet av stat, fylkeskommune eller kommune.
- l) *Bruksareal (BRA)*: Bruksareal for en bygning eller bruksenhet som er beregnet med utgangspunkt i NS 3940. Bruksarealet er registrert i Matrikkelen.
- m) *Vannmåler*: Et måleredskap som er beregnet på å måle, registrere og vise det vannvolumet som strømmer gjennom måleren.
- n) *Sanitærinstallasjoner/innvendige vann- og avløpsinstallasjoner*: Abonnenteide rør, installasjoner og utstyr innenfor husets yttervegg, som er tilknyttet vann- og/eller avløpsanlegg.
- o) *Privat vann- og avløpsanlegg*: Abonnenteide private ledninger (stikkledninger) og utstyr utenfor husets yttervegg, som er tilknyttet offentlig vann- og/eller avløpsanlegg.
- p) *Avløpsvann*: Både sanitært og industrielt avløpsvann og overvann.
- q) *Spillvann*: Prosessvann og avløpsvann fra sanitæranlegg uansett type eiendom (bolig, industri, annen næring mv.).
- r) *Overvann*: Avløpsvann fra tak, annet utvendig areal, drenering mv.
- s) *Gebyrregulativet*: Kommunens gjeldende gebyrsatser for vann- og avløpstjenester. Satsene justeres årlig gjennom vedtak i kommunestyret.

### § 3. Gebyrplikt

Plikten til å betale vann- og/eller avløpsgebyr gjelder følgende abonnenter:

- a) Eier/fester av fast eiendom som er/blir tilknyttet kommunal vann- og/eller avløpsledning, direkte eller gjennom privat felles stikkledning.
- b) Eier/fester av eiendom som kommunen i medhold av plan- og bygningslovens § 27–1 eller § 27–2 har krevd tilknyttet kommunal vann- og/eller avløpsledning.

### § 4. Gebyrtype

Følgende gebyrtyper gjelder for vann- og avløpstjenestene:

- a) Tilknytningsgebyr for vann
- b) Tilknytningsgebyr for avløp
- c) Årsgebyr for vann (summen av fast og variabel del)
- d) Årsgebyr for avløp (summen av fast og variabel del)
- e) Årsgebyr for leie av vannmåler
- f) Oppmøtegebyr for avlesning av vannmåler
- g) Depositum for midlertidig tilknytning.

### § 5. Fastsetting av gebyrsatser

Gebyrsatsene fastsettes årlig av kommunestyret, og trer i kraft fra det tidspunkt kommunestyret bestemmer. Gebyrene skal ikke overstige kommunens nødvendige kostnader på henholdsvis vann- og avløpssektoren. Gebyrsatsene fremkommer av gebyrregulativet, og finnes tilgjengelige på kommunes hjemmesider.

Gebyrsatsen for tilknytningsgebyr skal være den som var gjeldende gebyrsats da igangsettingstillatelse ble gitt eller, i de tilfeller der tilknytning skjer utenom byggesak, ved innvilget søknad om sanitærabonnement. Det kan fastsettes ulike gebyrsatser for tilknytnings- og årsgebyr i tråd med forurensningsforskriften § 16–5. Ved bruksendring endres årsgebyr til tilhørende brukskategori.

### § 6. Arealberegning metode

I den utstrekning gebyrberegningen gjøres avhengig av bebyggelsens størrelse, er det bruksarealet (BRA), beregnet etter NS 3940, som legges til grunn.

### § 7. *Vannmålerstørrelse*

I den utstrekning gebyrberegningen gjøres avhengig av vannmålerstørrelsen, er det vannmålerens størrelse og antall som legges til grunn. Ved valg av vannmålerstørrelse skal maksimal samtidig vannmengde beregnes i tråd med gjeldende Standard Abonnementsvilkår. Vannmålerens størrelse regnes om til vannmålerequivivalenter i tråd med Tabell 1. Der det av praktiske årsaker installeres mindre vannmåler enn ¾", er det ¾" som legges til grunn ved gebyrberegningen. For boenheter der det ikke er installert egen vannmåler, betales det tilknytningsgebyr for en ¾" vannmåler per boenhet.

Tabell 1 Ekvivalente vannmålerstørrelser

<i>Maksimal samtidig vannmengde [m<sup>3</sup> /t]</i>	<i>Nødvendig minste vannmålerstørrelse</i>	<i>Ekvivalent ¾"&gt; -måler</i>
5	¾" (19 mm)	1
10	1" (25 mm)	2
20	1 ½" (38 mm)	4
30	2" (50 mm)	6
110	3" (75 mm)	22
180	4" (100 mm)	36
350	6" (150 mm)	70
600	8" (200 mm)	120
1000	10" (250 mm)	200

### § 8. *Tilknytningsgebyr*

#### § 8-1. *Gebyrplikt*

Tilknytningsgebyr for tilknytning til vann og/eller avløp skal betales per enhet for:

- Nybygg og seksjonering av eksisterende bygg
- Tilknytning av eksisterende bygg, eller bygg som kommunen krever tilknyttet
- Tilleggsgebyr kreves for tilbygg eller påbygg som øker bygningens areal:
  - for boligeiendom når utvidelsen fører til økning i antall boenheter, jf. § 2-1 bokstav f
  - for annen eiendom når utvidelsen fører til økning i vannmålerstørrelse
- Eksisterende bygg som er tilknyttet kommunalt vann og/eller avløp uten godkjenning.

Annen permanent tilknytning til kommunalt vann- og/eller avløpsanlegg, f.eks. vannpost, vanningsanlegg for landbruk, idrettsanlegg mv skal også betale tilknytningsgebyr for tilknytning til vann og/eller avløp.

Sprinkleranlegg er ikke gebyrpliktig.

Tilknytningsgebyr for tilknytning til vann og/eller avløp betales ikke for bygg som har midlertidig tilknytning i opp til 2 år, for eksempel brakkerigg. I stedet for tilknytningsgebyr betales depositum som tilbakebetales når tilkopling opphører. Dersom tilknytningen varer i mer enn 2 år, skal tilknytningsgebyr ilegges.

#### § 8-2. *Beregning av gebyret*

Tilknytningsgebyr beregnes etter 2 satser; normal og redusert sats.

For alle eiendommer betales tilknytningsgebyr etter normal sats. Unntaket er eiendommer hvor det er betalt refusjon eller annen form for opparbeidelseskostnader for kommunal teknisk infrastruktur (vann og avløp) som er utført etter planer godkjent av kommunen og som skal overdras til kommunen for framtidig drift og vedlikehold. I slike tilfeller betales tilknytningsgebyret etter redusert sats, slik det fremgår av gebyrregulativet.

Tilknytningsgebyret kan også settes til redusert sats hvis eiendommen vil få kostnad med de tekniske anlegg (vann og avløp) som overstiger et fastsatt minstebeløp jf. Gebyrregulativet. Hvor det på forhånd er uklart om eiendommens kostnader (vann og avløp) vil overstige minstebeløpet, skal ev. reduksjon av tilknytningsgebyret gjennomføres når revidert anleggsregnskap er framlagt.

Tilknytningsgebyret for vann og avløp skal betales med grunnlag i antall og størrelse på vannmåler. For boenheter der det ikke er installert egen vannmåler, betales det tilknytningsgebyr for en ¾" vannmåler per boenhet. For kombinasjonsbygg betales tilknytningsgebyr for den enkelte boenhet og virksomhet separat. I tilfeller der det er felles vannmåler for flere boenheter, betaler boenhetene separat for en ¾" vannmåler hver. Gebyret fastsettes som en sats per vannmålerequivivalent.

Dersom det oppføres bygning til erstatning for tidligere lovlig tilknyttet bygning, uten endring i vannmålerstørrelse og/eller antall enheter, kreves ikke nytt tilknytningsgebyr. Vilkåret er at ny igangsettingstillatelse gis innen 5 år etter at bebyggelsen er fjernet eller frakoblet. Dersom det er endring i vannmålerstørrelse og/eller antall enheter beregnes tilknytningsgebyr for endringen ihht gjeldende gebyrsatser.

#### § 8-3. *Ansvar og betaling*

Den som er eier/hjemmelshaver på det tidspunkt gebyrplikt oppstår, er ansvarlig for betaling av gebyret, og vil få tilsendt faktura. Gebyret faktureres tidligst etter gitt igangsettingstillatelse.

## § 9. Årsgebyr

### § 9-1. Gebyrplikt og tidspunkt for inntredelse

Årsgebyr skal betales for alle enheter som:

- er tilknyttet kommunalt vann- og/ eller avløpsanlegg
- er pålagt tilknytning i medhold av lov og forskrift og fristen for tilknytning er utløpt.

For nybygg beregnes årsgebyr fra dato for ferdigattest/midlertidig brukstillatelse. For eksisterende bygg beregnes årsgebyr fra dato for tilknytning.

Gebyrplikten er uavhengig av om det er utendørs tappepunkt/vannpost eller om det er innlagt vann.

### § 9-2. Gebyrets oppbygning

Årsgebyrene for vann- og avløpstjenester består av to deler:

- Fastledd (fast del, «grunnavgift»)
- Forbruksgebyr (variabel del).

Hvor stor andel av årsgebyret som skal være henholdsvis fast og variabel del, fastsettes hvert år i gebyrregulativet. Fastledd beregnes som en fast sats per enhet.

### § 9-3. Betaling etter målt forbruk

*Gjelder Hjelmeland, Kvitsøy og Strand:*

Forbruksgebyr etter målt forbruk skal betales for:

- Offentlige bygg og alle næringseiendommer, inkludert landbrukseiendommer.
- Boenheter med utvendig eller innvendig basseng på over 3 m<sup>3</sup>.
- Anlegg med midlertidig tilknytning, for eksempel en brakkerigg i forbindelse med oppføring av bygg eller anlegg.
- Boliger med godkjent utleiedel.

Disse eiendommene skal ha installert vannmåler, lese av vannmåleren en gang i året, og levere resultatet til kommunen.

Både kommunen og den enkelte gebyrpliktige kan kreve at forbruksgebyret skal fastsettes etter målt forbruk.

*Gjelder Finnøy, Rennesøy og Time:*

Det skal installeres vannmåler i alle enheter. Forbruksgebyr betales etter målt forbruk. Vannmåleren skal leses av en gang i året, og resultatet leveres til kommunen.

### § 9-4. Betaling etter stipulert forbruk

*Gjelder Kvitsøy og Strand:*

Boliger som ikke har vannmåler, skal betale forbruksgebyr etter stipulert forbruk.

Stipulert forbruk beregnes ut fra boligens bruksareal (tilsvarende arealkategori i Tabell 2) i henhold til gebyrregulativet.

*Gjelder Hjelmeland:*

- Boliger som ikke har vannmåler skal betale forbruksgebyr etter stipulert forbruk, i henhold til gjeldende gebyrregulativ.
- Fra og med 1. januar 2018 skal stipulert forbruk beregnes ut fra boligens bruksareal (tilsvarende arealkategori i Tabell 2) i henhold til gjeldende gebyrregulativ.

Tabell 2 Arealkategorier for beregning av årsgebyr (ved stipulert forbruk per enhet).

Arealkategori	Bruksareal	Betaler for
1	0–100 m <sup>2</sup>	100 m <sup>2</sup>
2	101–300 m <sup>2</sup>	300 m <sup>2</sup>
3	301–500 m <sup>2</sup>	500 m <sup>2</sup>
4	Over 500 m <sup>2</sup>	1000 m <sup>2</sup>

*Gjelder Finnøy, Rennesøy og Time:*

Det skal installeres vannmåler i alle enheter. Frem til vannmåler er installert, skal det betales forbruksgebyr etter stipulert forbruk. Stipulert forbruk beregnes ut fra boligens bruksareal, slik det fremgår av Gebyrregulativet.

### § 9-5. Kombinasjonsbygg

*Gjelder Hjelmeland, Kvitsøy, og Strand:*

For kombinasjonsbygg (bygg som består av en eller flere boenheter, samt en eller flere virksomheter) gjelder følgende:

- a) For boenhetene beregnes forbruksgebyret som hovedregel etter stipulert forbruk.
- b) For virksomhetene beregnes forbruksgebyret etter målt forbruk.

*Gjelder Finnøy, Rennesøy og Time:*

For kombinasjonsbygg skal det være separate vannmålere på den enkelte boenhet og virksomhet. Forbruksgebyret betales etter målt forbruk.

**§ 9–6. Beregning av gebyr**

Som hovedregel gjelder at avløpsmengden regnes lik vannmengden ved beregning av forbruksgebyr. For eiendom som ikke brukes som bolig, og der avløpsmengden er vesentlig større eller mindre enn vannforbruket, kan avløpsgebyret beregnes ut fra målt avløpsmengde eller inngått avtale med kommunen.

Vannforbruk til sprinkleranlegg er ikke gebyrpliktig.

Hvor avløpsvannets sammensetning avviker fra vanlig husholdningsavløp og virker fordyrende på drift og vedlikehold av kommunens eller IVARs avløpsanlegg, kan kommunen fastsette et tillegg til avløpsgebyret til dekning av merkostnadene. I slike tilfelle inngås det en separat avtale mellom kommunen og abonnenten.

**§ 9–7. Gebyrreduksjon**

Restriksjoner på forbruket av vann, avbrudd i vannleveransen eller mottak av avløpsvann gir ikke grunnlag for reduksjon i gebyrene.

Er bebyggelsen på eiendommen fjernet, eller ødelagt slik at den ikke kan brukes, betales årsgebyr inntil stikkledning er frakoblet (plugget) ved hovedledningen. For bygninger som vil stå tomme i mer enn ett år, kan det etter søknad foretas plombering av vannforsyningen. For eiendommer med plumbert vannforsyning må det betales fastleddgebyr for vann og avløp.

For industribedrifter og landbruksvirksomhet som har et vesentlig mindre volum avløpsvann i forhold til vannforbruk, kan det etter dokumentert søknad beregnes et fradrag i årsgebyret for avløp. Fradragets størrelse fastsettes av vann- og avløpsansvarlig i kommunen.

**§ 9–8. Ansvar for opplysninger om abonnement**

Abonnenten skal melde fra til kommunen om endringer i abonnementsforholdet.

Inntil søknad om endring er behandlet og godkjent, skal abonnenten betale årsgebyr som tidligere.

**§ 9–9. Ansvar for gebyrene**

Abonnenten har ansvar for betaling av årsgebyret, uansett om gebyrkravet er rettet mot abonnenten eller annen regningsmottaker.

Abonnenter som samarbeider om felles vannmåler, er solidarisk ansvarlige for gebyrene. Gjelder slikt samarbeid et sameie etter lov om eierseksjoner, er hver abonnent ansvarlig for mengdevariabel del av gebyret i samsvar med sin eierandel, dersom ikke annen fordeling er fastsatt i sameiets vedtekter eller bindende vedtak i sameiet.

**§ 9–10. Retting av feil gebyrberegning**

Har mangelfulle eller feil opplysninger ført til feilaktig gebyrberegning, skal beregningen rettes og differansen gjøres opp ved neste års fakturering fra kommunen. Krav som er foreldet etter reglene om foreldelse av fordringer, dekkes ikke.

**§ 9–11. Innbetaling av årsgebyr**

*Gjelder Hjelmeland, Kvitsøy og Strand:*

Årsgebyret innkreves i to terminer per år. Vannmålerleie innkreves i en termin per år. Faktura sendes til abonnent.

For kombinasjonsbygg med felles vannmåler gjelder følgende; Fastledd faktureres separat til hver abonnent med mindre annet er avtalt med kommunen. Dersom det foreligger en avtale med kommunen om felles fakturering, faktureres forbruksgebyr via avtalt regningsmottaker.

*Gjelder Finnøy, Rennesøy og Time:*

Årsgebyret innkreves i to terminer per år. Vannmålerleie innkreves i en termin per år. Faktura sendes til abonnent.

Der det etter § 11–1 er inngått avtale med kommunen om felles vannmåler, gjelder følgende: Ved fakturering sendes en felles faktura til avtalt regningsmottaker. Det faktureres ett fastledd per enhet og forbruksgebyr etter målt forbruk. Avtalt regningsmottaker står ansvarlig for videre fordeling av årsgebyret til den enkelte abonnent eller enhet som inngår i samarbeidet om felles vannmåler.

**§ 9–12. Manglende innbetaling**

Dersom årsgebyret ikke er betalt innen 1 – en – måned etter at den gebyrpliktige har mottatt annen gangs varsel om innbetaling, kan kommunen, dersom helsesjefen ikke motsetter seg det, stenge den kommunale vannforsyningen til eiendommen. Ved oppmøte i forbindelse med avstengning og åpning av vannforsyningen, skal den gebyrpliktige betale i henhold til kommunens gebyrregulativ.

Forfalt krav på gebyr er sikret med pant i eiendommen etter panteloven § 6–1. Gebyrene kan kreves inn av kommunen etter regler for innkreving av skatt.

**§ 10. Særlige regler for gårdsbruk**  
Tilknytningsgebyr samt årsgebyr.

*Vann:*

Gårdsbruk er en næringseiendom der alle driftsbygninger og inntil 2 boliger på samme gårds- og bruksnummer og seksjonsnummer til sammen utgjør en enhet. Denne enheten skal betale tilknytningsgebyr og årsgebyr for vann. Det betales tilknytningsgebyr etter vannmålerstørrelse for hvert inntak tilknyttet gårdsbruket. Ved seksjonering av eiendommen må det etableres egen vannmåler og betales tilknytningsgebyr for den nye seksjonen.

Gårdsbruk som i tillegg til enheten definert over, har frittliggende boliger, fritidshus eller utleieboliger, betaler tilknytningsgebyr samt årsgebyr for disse enhetene som for ordinære bolighus/fritidsboliger. Årsgebyr for vann betales etter målt forbruk, jf. § 9.

*Avløp:*

Gårdsbruk betaler tilknytningsgebyr og årsgebyr for avløp etter samme oppsett som for vann. For alle boenheter på gårdsbruket faktureres forbruksgebyret etter regler for stipulert forbruk (jf. § 9–4) eller etter målt vannforbruk. For driftsbygninger som er tilknyttet kommunalt avløp faktureres forbruksgebyr for 100 m<sup>2</sup>.

Landbruksvirksomhet som har et vesentlig mindre volum avløpsvann i forhold til vannforbruk, kan etter dokumentert søknad få fradrag i årsgebyret for avløp (jf. § 9–7).

**§ 11. Bestemmelser for installasjon og bruk av vannmåler**

**§ 11–1. Installasjon**

Kommunen bestemmer type, størrelse og plassering på vannmåleren.

Kommunen skal godkjenne den som skal stå for installasjon, samt eventuell flytting, bytting eller fjerning av måleren.

Dersom eksisterende eiendom med vannmåler, blir oppdelt i nye eiendommer, skal hver av de nye eiendommene ha egen vannmåler.

Der det vil være uforholdsmessig kostbart eller komplisert å installere egen vannmåler i hver enhet i borettslag eller sameie, kan man samarbeide om felles vannmåler. Samarbeid om felles vannmåler etter disse kriteriene må avtales særskilt med kommunen.

Pålagt vannmåler for ny eiendom skal være installert senest når det gis brukstillatelse eller eiendommen tas i bruk, og for eksisterende eiendom når den tilknyttes. Unnlates dette, skal abonnenten for boligeiendom betale stipulert årsgebyr etter § 9–4 frem til vannmåler er installert. For installasjon og bruk av vannmåler gjelder for øvrig kommunens tekniske bestemmelser.

**§ 11–2. Eierforhold**

Vannmåleren er kommunens eiendom, dersom ikke annen ordning er avtalt med kommunen.

**§ 11–3. Kostnader**

For anskaffelse og vedlikehold av vannmåleren, betales årlig vannmålerleie iht. satser fastsatt i gebyrregulativet.

Abonnenten må bekoste installering eller eventuell flytting av vannmåleren etter kommunens tekniske bestemmelser ved hjelp av godkjent rørlegger.

**§ 11–4. Avlesning av vannmåler**

Abonnenten skal lese av vannmåler så nær fastsatt tidspunkt for avregning som mulig, og sende avlesningen til kommunen innen fastsatt frist. Dersom abonnent unnlater å levere selvavlesningskort ett år, stipuleres forbruket.

Dersom abonnent unnlater å lese av vannmåleren, kan kommunen ilegge et tilleggsgebyr. Kommunen kan i tillegg selv foreta avlesning uten ytterligere varsel til abonnenten. Kommunen kan da ilegge et gebyr som vil utgjøre kommunens faktiske kostnader med å få avlest vannmåleren (jf. § 4 f).

**§ 11–5. Tilsyn og vedlikehold**

Abonnenten skal holde måler lett tilgjengelig for avlesning, tilsyn og vedlikehold.

Abonnenten er også ansvarlig for å følge med på forbruksutviklingen, slik at lekkasjer eller feil oppdages snarest mulig. Blir en måler skadd eller går tapt, skal abonnenten straks melde fra til kommunen. Som skade regnes også at plombering av måler er brutt. Kommunen kan føre tilsyn med måler og kreve erstatning for tap eller skade.

**§ 11–6. Nøyaktighetskontroll**

Både kommunen og abonnenten kan kreve nøyaktighetskontroll av måleren. Krever abonnenten nøyaktighetskontroll av måler, skal abonnenten bære kostnadene ved slik kontroll dersom kontrollresultatet ligger innenfor feilmarginen jf. § 11–7. I motsatt fall dekker kommunen kostnadene.

**§ 11–7. Avregning ved feilmåling**

Dersom måleren ved kontroll viser mer enn 5 % for høyt forbruk, har abonnenten krav på tilbakebetaling av for mye betalt årsavgift som følge av feilmålingen. Er plomberingen brutt, har abonnenten ikke krav på tilbakebetaling.

Tilbakebetalingen regnes fra det tidspunkt feilen må antas å ha oppstått. Krav som er foreldet etter reglene om foreldelse av fordringer, dekkes ikke. Viser måleren mer enn 5 % for lavt forbruk, har kommunen krav på tilleggsbetaling etter tilsvarende regler.

#### § 11–8. *Utskiifting og flytting*

Er målenøyaktigheten for dårlig, bestemmer kommunen om måleren skal justeres eller skiftes ut. Når vanlig levetid for en måler er nådd, kan kommunen bestemme at måleren skal skiftes ut. Kommunen bekoster bytte av gammel måler med ny. Krevs ombygging må grunneier bekoste omleggingskostnad. Kommunen kan kreve flytting av måler som er plassert i strid med kommunens krav til plassering. Abonnten bekoster slik flytting.

#### § 12. *Klage og omgjøring*

Det er ikke klageadgang på gebyrer som er fastsatt iht. kommunens gebyrregulativ, jf. forvaltningslovens bestemmelser.

Enkeltvedtak truffet i medhold av denne forskriften, kan påklages til særskilt klagenemnd, jf. forvaltningsloven § 28 andre ledd.

Gebyr må betales innen forfallsdato selv om faktura er påklaget.

#### § 13. *Sanksjonering*

Hvis abonnenten unnlater å etterkomme pålegg relatert til vann og avløp, vil kommunen vurdere å ilegge tvangsmulkt i tråd med plan- og bygningsloven og/eller forurensningsloven.

#### § 14. *Ikrafttredelse*

Forskriften trer i kraft 1. januar 2017.

Fra samme tid oppheves

- Forskrift 27. januar 2009<sup>1</sup> om vass- og avløpsgebyr, Finnøy kommune, Rogaland.
- Forskrift 11. desember 2002<sup>1</sup> om vass- og avlaupsgebyr, Hjelmeland kommune, Rogaland.
- Forskrift 23. september 2002<sup>1</sup> om vann- og avløpsgebyr, Kvitsøy kommune, Rogaland.
- Forskrift 22. mai 2003<sup>1</sup> om vann- og avløpsgebyr, Rennesøy kommune, Rogaland.
- Forskrift 11. desember 2002<sup>1</sup> om vann- og avløpsgebyr, Strand kommune, Rogaland.
- Forskrift 1. mars 2009<sup>1</sup> om vass- og avløpsavgifter, Time kommune, Rogaland.

For Hjelmeland kommune gjelder § 9–4 b fra 1. januar 2018.

<sup>1</sup> Ikke kunngjort i Norsk Lovtidend.

## 14. des. Nr. 1696 2016

### **Forskrift om kommunalt løypenett for snøscooter, Grane kommune, Nordland**

**Hjemmel:** Fastsatt av Grane kommunestyre 14. desember 2016 med hjemmel i lov 10. juni 1977 nr. 82 om motorferdsel i utmark og vassdrag (motorferdselloven) og forskrift 15. mai 1988 nr. 356 for bruk av motorkjøretøyer i utmark og på islagte vassdrag. Kunngjort 22. desember 2016 kl. 15.45.

#### § 1. *Formål*

Formålet med forskriften er ut fra et samfunnsmessig helhetssyn å regulere og legge til rette for kjøring med snøscooter i fastsatte løyper i Grane kommune.

#### § 2. *Virkeområde*

Forskriften gir bestemmelser om bruken av løypenettet for snøscooter i Grane kommune, herunder kjørefart og kjøretider. Bestemmelsen hjemler kun kjøring med typegodkjent og registrert snøscooter (beltemotorsyssel). Den hjemler ikke fornøyleskjøring med andre motorkjøretøyer, som ATV med påsatte belter eller snørekjøring etter tråkkemaskin (catskiing).

#### § 3. *Åpning og stenging av løypenettet*

- a) Løypenettet åpnes tidligst 1. januar og stenges senest 5. mai.
- b) Åpning og stenging kunngjøres på kommunens hjemmeside og i lokal avis.
- c) Det er ikke tillatt med kjøring mellom kl. 23:00–07:00.
- d) Kommunen kan stenge hele eller deler av løypenettet med umiddelbar virkning dersom det oppstår forhold som gjør dette nødvendig.
- e) Kommunen skal stenge hele eller deler av løypenettet dersom reinbeitedistriktene ber om dette av hensyn til reindrifta.
- f) Traséer som berører kalvingsområde for rein stenges seinest 25. april. Dette gjelder løype 2, 3, 4, 5, 7 og 9. Fylkesmannen kan gjøre unntak fra tidspunktet for stenging i spesielle tilfeller, etter begrunnet søknad fra kommune eller enkeltperson. Søknad fra enkeltperson sendes via kommunen. Fylkesmannens enkeltvedtak kan påklages til Miljødirektoratet.
- g) Motorferdsel er ikke tillatt i løypene i tidsrommet fra og med 6. mai til og med 31. desember. Fylkesmannen kan bestemme at forbudet skal gjelde andre tidsrom, for hele kommunen eller for særskilte områder, når det anses nødvendig for å ivareta reindrifts- eller viltinteresser, eller andre interesser som motorferdselloven skal ivareta, jf. motorferdsellovens § 9 første ledd, andre setning.



- h) Løypa kan ikke åpnes før avtalt støyskjerming er gjennomført. Dette gjelder der støyoemfintlige bygg ligger i rødsone, og beboer har krevd/ønsket støyskjerm.

#### § 4. *Bruk av løypenettet*

- Maksimal hastighet for løypenettet i Grane kommune er 60 km/t.
- Farten skal tilpasses lokale forhold.
- Det skal kjøres med redusert hastighet på steder med kort avstand (< 50 m) mellom løypen og bebyggelse (hus og hytter). Det skal skiltes tydelig med redusert hastighet 20 km/t på aktuelle steder.
- Føreren skal stanse før kryssing av vei og har vikeplikt for trafikanter som befinner seg på veien. Maksimal hastighet ved kryssing av vei er 20 km/t.
- Det er påbudt med hjelm for fører og passasjer.
- Fører av snøscooter har alltid vikeplikt for skiløpere/myke trafikanter/annen ferdsel.
- Ferdsel i løypenettet skjer på eget ansvar. Den som ferdes på islagt vassdrag har et selvstendig ansvar for selv å påse at isen er trygg.
- All ferdsel i løypene skal foregå aktsomt og hensynsfullt for å unngå skade og ulempe for naturmiljøet og mennesker.

#### § 5. *Skilting og merking*

Løypene skal skiltes og merkes i henhold til gjeldende veileder/standard for fysisk sikring av snøscooterløyper. Midlertidige skilt og annen merking skal fjernes ved stenging av løyper.

#### § 6. *Drift og tilsyn*

- Kommunen har ansvar for skilting og merking av løypene.
- Kommunen har ansvar for å vurdere behov for omlegging og stenging av løypene.
- Løypene skal ikke kreve terrenginngrep, herunder planering og opparbeiding av terreng i barmarksesongen. Kvisting og rydding av traséer regnes ikke som terrenginngrep. Ei heller små bruer og klopper over bekker.

#### § 7. *Løypebredde*

Maksimal tillatte bredde på løypene er inntil 5 meter.

#### § 8. *Parkering og rasting*

- Parkert snøscooter skal plasseres slik at den ikke er til hinder eller fare for annen ferdsel.
- Ved rasting tillates det parkering inntil 30 meter fra senter av løypen på begge sider. Det er bare kjøring i rett linje ut fra løypa som er tillatt ved rasting. Parallellkjøring langs løypa er ikke tillatt.
- Maksimal hastighet ved kjøring utenfor løypa i forbindelse med rasting er 20 km/t.
- I soner skiltet «Rasting forbudt» er det ikke tillatt å raste.

#### § 9. *Kjøretillatelse og gebyr*

- Det må kjøpes kjøretillatelse for kjøring i løypene. Kjøretillatelsen er personlig.
- Prisen for kjøretillatelse reguleres årlig i kommunens gebyrregulativ.
- Utsalgssteder for kjøretillatelser kunngjøres samtidig som åpning av løypene.

#### § 10. *Løypenettet i opplæringsøyemed*

Løypenettet kan i opplæring til kjørekort for snøscooter brukes av godkjente institusjoner/trafikkskoler. Det skal da være innkjøpt kjøretillatelse tilsvarende det antall elever de har i opplæring.

#### § 11. *Straffeansvar*

Kjøring i løypene uten å medbringe kjøretillatelse, medfører tilleggsgebyr.  
Tredje gangs overtredelse fører til utestengelse fra løypene i to år.  
Det vises for øvrig til motorferdsellovens § 12.

#### § 12. *Ikrafttredelse*

Forskriften med tilhørende kart trer i kraft straks. Samtidig oppheves forskrift 16. desember 2015 nr. 1885 om kommunalt løypenett for snøscooter, Grane kommune, Nordland.

Se kartvedlegg her:



## 14. des. Nr. 1697 2016

### **Forskrift om kjøring ut av snøskuterløyper på islagte vann for å raste, Alta kommune, Finnmark**

**Hjemmel:** Fastsatt av Alta kommunestyre 14. desember 2016 med hjemmel i lov 10. juni 1977 nr. 82 om motorferdsel i utmark og vassdrag (motorferdselloven) og forskrift 15. mai 1988 nr. 356 for bruk av motorkjøretøyer i utmark og på islagte vassdrag § 4a og forskrift 23. januar 2013 nr. 47 om snøskuterløyper, Alta kommune, Finnmark. Kunngjort 22. desember 2016 kl. 15.45.

#### § 1. *Formål*

Forskriften skal gi bestemmelser om rasting på islagte vann i forbindelse med ferdsel med snøskuter i løypenett hjemlet i forskrift 23. januar 2013 nt. 47 om snøskuterløyper, Alta kommune, Finnmark.

## § 2. Virkeområde

Forskriften gjelder for følgende islagte vann med areal i Alta kommune som berøres av skuterløype:

### *Løype 2 – Langfjordløypa*

Eidevannet (Goahtemuorjávri) – 556 moh.  
Vesterkråvannet – 562 moh.  
Laksevannet (Geinnodatjávri) – 659 moh.  
Storsteinvannet (Goundánjávri) – 604 moh.  
Villrein vann (Goddejávri) – 659 moh.  
Nordre Holmvatn (Suolojávrit) – 581 moh.  
Kvartpåattevannet (Guhkesjávri) – 635 moh.

### *Løype 3 – Talvikløypa*

Svartvann (Čáhppesjávri) – 425 moh.  
Geinodatvákkejávrit – 632 moh.

### *Løype 4 – Mathisdalløypa*

Tverrelvvannet (Buoidatjávri) – 632 moh.  
Fiskarvannet (Oaggojávri) – 472 moh.  
Rundvannet (Coagesjávri) – 492 moh.

### *Løype 5 – Eibyløypa*

Flomvannet (Bávttavuolesjávri) 536 moh.  
Skredvannet – 696 moh.  
Stuevannet (Skoadžojávri) – 585 moh.  
Bielvvannet (Loahccajávri) – 624 moh.  
Hellevannet (Rávdøjávri) – 605 moh.  
Søndre del av Rávdoluobbalat – 587 moh.  
Gaskkamus Čuorvunjávri – 657 moh.  
Stuora Čuorvunjávri (Sandåsvannet) – 658 moh. Čuorvunluoppal – 653 moh.

### *Løype 6 – Beskadesløypa*

Mørkvannet (Čáhppesjávri) – 528 moh.

### *Løype 8 – Stilla–Joatka*

Store Joatkavann (Stuorajávri) – 383 moh.  
Joatkajavri med Gaskajavri og Gjerdevann- 382 moh.  
Vuolitjávri – 384 moh.

### *Løype 10 – Joatka–Stabbursdalen*

Stabbursdalsvannet (Rávttošjávri) – 366 moh.  
Vann nord for Krokvannet – 427 moh.  
Vann øst for Skarvannet – 444 moh.  
Skarvannet (Njoaskejávri) – 445 moh.  
Lássejunjávri – 404 moh.

### *Løype 11 – Stilla–Sopas*

Suohpatjávri (Veivannet) – 390 moh.  
Vann vest for Nesvannet – 519 moh.  
Vann øst for Repvannet – 482 moh.

### *Løype 12 – Nesvannet–Stabbursdalen*

Nesvannet – 525 moh.

### *Løype 13 – Storekorsnes–Nyvoll–Komagfjord–Lamvik*

Bajimus Fielvuonjávri – 294 moh.  
Bollevannet (Boallojávri) – 356 moh.  
Viessojávri – 335 moh.  
Skillefjordvannet (Vuolimus Skirvvejávri) – 320 moh.

### *Løype 14 – Rafsbotn–Sopas*

Ánejávri – 302 moh.  
Bajemus Gearddošjávri – 372 moh.

Sørelvannet (Láhtetjávri) – 360 moh.  
Øvre Sørelvannet (Sieinnosgobijávri) – 483 moh.  
Flatvannet (Duolbajávri) – 446 moh.  
Martinvannet (Márttejávri) – 410 moh.  
Ráhtalanluoppal (Ramletjønna) – 399 moh.

*Løype 15 – Lille Lerresfjord*  
Storvannet – 168 moh.

*Løype 16 – Store Lerresfjord*  
Snárttaljávri – 277 moh.  
Nástejávri (Stjernevann) – 327 moh.

*Løype 17 – Kvibyløypa*  
Skillefjordvatna (Skirvvejavrrit) – 333/335 moh.  
Lagešluoppal – 348 moh.  
Vegvannet (Geaidnojávri) – 372 moh.  
Holevannet (Biedjojávri) – 448 moh.  
Liksebidđinjávri – 468 moh.  
Vann nord for Havvojávrrit – 537 moh.  
Havvojávrrit – 544 moh.  
Kvanndalsvannet – 175 moh.

*Løype 18 – Autsivann*  
Trangdalsvatn (Ávžejávri) – 292 moh.

### § 3. Bestemmelser om bruk

Bruk av snøskuter etter denne forskrift er bare tillatt når den aktuelle skuterløype er entydig merket i terrenget og annonsert åpen på kommunens hjemmeside.

På vann nevnt i § 2 er det tillatt å kjøre ut fra skuterløype for rasting på hele vannet. Unntak fra dette er områder på vann nevnt i § 4, 2. ledd.

Kjøring ut av løypa må skje i mest mulig rett linje frem til rasteplass.

Maksimal hastighet ved kjøring i forbindelse med rasting etter denne forskrift er 40 km/t.

Kommunen kan stenge for bruk av snøskuter etter denne forskrift med umiddelbar virkning dersom det oppstår forhold som gjør dette nødvendig.

### § 4. Sikkerhet

Den som ferdes på islagt vann etter denne forskrift har et selvstendig ansvar for selv å påse at isen er trygg, samt være oppmerksom på fare for utløp av snøskred under bratt terreng.

På flere vann er det områder hvor det kan forekomme utløp av snøskred, usikker is eller råker i isen. I disse områdene er motorferdsel forbudt. Områdene er markert med røde refleksermerkede plaststikker og skiltet med forbud mot motorferdsel. Dette gjelder områder på følgende vann:

*Løype 2 – Langfjordløypa*  
Storsteinvannet (Goundánjávri) – 604 moh.  
Nordre Holmvatn (Suoløjávrrit) – 581 moh.  
Kvartpåttevannet (Guhkesjávri) – 635 moh.

*Løype 3 – Talvikløypa*  
Svartvann (Čáhppesjávri) – 425 moh.

*Løype 4 – Mathisdalløypa*  
Tverrelvannet (Buoidatjávri) – 632 moh.  
Fiskarvannet (Oaggojávri) – 472 moh.  
Rundvannet (Coagesjávri) – 492 moh.

*Løype 5 – Eibyløypa*  
Flomvannet (Bávttavuolesjávri) 536 moh.  
Skredvannet – 696 moh.  
Stuevannet (Skoaddojávri) – 585 moh.

*Løype 8 – Stilla–Joatka*  
Store Joatkavann (Stuorajávri) – 383 moh.  
Joatakajavri med Gaskajavri og Gjerdevann – 382 moh.  
Vuolitjávri – 384 moh.

*Løype 13 – Storekorsnes–Nyvoll–Komagfjord–Lamvik*  
Bajimus Fielvuonjávri – 294 moh.  
Bollevannet (Boallojávri) – 356 moh.  
Viessojávri – 335 moh.  
Skillefjordvannet (Vuolimus Skirvvejávri) – 320 moh.

*Løype 14 – Rafsbotn–Sopas*  
Ánnejávri – 302 moh.  
Bajemus Gearddošjávri – 372 moh.  
Sørelvvannet (Láhtetjávri) – 360 moh.

*Løype 15 – Lille Lerresfjord*  
Storvannet – 168 moh.

*Løype 16 – Store Lerresfjord*  
Snárttaljávri – 277 moh.  
Nástejávri (Stjernevann) – 327 moh.

*Løype 17 – Kvibyløypa*  
Lagešluoppal – 348 moh.  
Vegvannet (Geaidnojávri) – 372 moh.  
Holevannet (Biedjojávri) – 448 moh.

*Løype 18 – Autsivann*  
Trangdalsvatn (Ávžejávri) – 292 moh.

#### § 5. *Gompi*

Hensetting av gompi, bu, campingvogn eller annet byggverk tilrettelagt for transport med snøskuter regnes ikke som rasting, og er ikke tillatt i forbindelse med motorferdsel etter denne forskrift.

#### § 6. *Ikrafttredelse.*

Forskriften trer i kraft straks.

### 15. des. Nr. 1698 2016

#### **Forskrift om kommunalt løypenett for snøskuter, Deanu gieldda – Tana kommune, Finnmark**

**Hjemmel:** Fastsatt av Tana kommunestyre 15. desember 2016 med hjemmel i forskrift 15. mai 1988 nr. 356 for bruk av motorkjøretøyer i utmark og på islagte vassdrag § 4a, annet ledd, jf. lov 10. juni 1977 nr. 82 om motorferdsel i utmark og vassdrag (motorferdselloven) § 4a. Kunngjort 22. desember 2016 kl. 15.45.

#### § 1. *Formål*

Formålet med denne forskriften er ut fra et samfunnsmessig helhetssyn å regulere og legge til rette for kjøring med snøskuter i fastsatte løyper.

#### § 2. *Virkeområde*

- a) Forskriften gir bestemmelser om bruken av kommunale snøskuterløyper i Tana kommune, herunder kjørefart og kjøretider. Bestemmelsen hjemler kun kjøring med typegodkjent og registrert snøskuter (beltemotorsyssel).
- b) Løypenettet framgår av kart i målestokk 1:125 000 datert 15. desember 2016, og av sosi-fil datert 15. desember 2016. Kart og bestemmelser oppbevares hos Tana kommune. Løypenettet gjøres tilgjengelig på kommunens hjemmeside og i kommuneplanens arealdel.
- c) Løypenettet iht. løypekartet består av følgende nummerte traséer:
  1. Leavvajohka/Levajok–Leavvajávri
  - 2A. Sirbmá–Bajimus Lavnnjosjávri
  - 2B. Lákšjohka–Gárppejohguolbba
  - 3A. Fanasgieddi/Báteng–Gurteluoppal
  - 3B. Storfossen–vest for Laddelašjávri
  - 3C. Gárppejohguolbba–Gaskkamus Lavnnjosjávri
  4. Hillágurra–Liñkonjávri
  5. Máskejohka/Masjok–Stuorra Ilis
  - 6A. Bonjåkas/Bonakas–Geassájávri/Sommervann
  - 6B. Smalfjord–løype 6A
  - 6C. Boftsa–løype 6A
  - 6D. Golggotjávri–løype 5 ved Luohttemuorjohka
  7. Ifjordfjellet
  8. Stuorrajohka/Storelva–Stuorra Ilis
  9. Tanaelva med tilførselsløyper til Tanabru

- 10A. Austertana–brua over Riidoveaijohka
- 10B. Løype 10A–Geresjávri
- 10C. Čámmájohka bru–bru ved Juovlajohka
- 11. Birkestrand–Lille Klokkarvann
- 12. Austertana–Harrelv
- 13. Luftjok–Austertana
- 13B. Austertana–Stjernevann–Berlevåg grense
- 14. Álletnjárga/Alleknjarg–Skálvejávri
- 15. Buolbmát/Polmak–Buolbmátjávri/Polmakvann
- 16. Guhkesnjárga/Langnes–Gávesluokta
- 17. Finskegrensen–tollstasjon–løype 9 på Tanaelva
- 18. Tanabru.

### § 3. *Åpning og stenging av løypenettet*

- a) Ferdsel med snøskuter langs løypene etter denne forskrift er kun tillatt på snødekt mark, når løypene er entydig merket i terrenget og kommunen har kunngjort at løypene er merket og åpnet for sesongen. Dersom løypen ikke er merket, er den stengt.
- b) Åpning og stenging av løypene kunngjøres på kommunens hjemmeside.  
Kommunen kan stenge løypene med umiddelbar virkning av hensyn til sikkerhet.
- c) Det er tillatt å kjøre i løypenettet hele døgnet, om ikke annet framgår av § 4e.
- d) Løype 3C er bare åpen for motorferdsel etter særskilt kunngjøring ved stenging av løype 2A og løype 3A mellom *Gárppejohguolbba* og Gurteluoppal.
- e) Løype 2A stikkes om fra høyde 242 ved Urroaivi til Deavkkehanjohka, når reinen er ute av området for vinteren.
- f) Langs løype 14 åpnes en omkjøringsløype langs bekke drag sør for Jussávađđa til Suoidnoaivi via Savetjávri og videre til Skálvejávri i perioder når hovedløypa er stengt av hensyn til reindriftnæringa. Denne omkjøringsløypa er kun åpen for motorferdsel etter særskilt kunngjøring ved stenging av hovedløypa.
- g) Løype 13 Luftjok–Austertana gjennom de nordlige delene av Hanadalen er midlertidig stengt pga. rasfare.

### § 4. *Bruk av løypenettet*

- a) All ferdsel i løypene skal foregå aktsomt og hensynsfullt for å unngå skade og ulemper for naturmiljøet og mennesker.
- b) Det er ikke tillatt kjøre fortere enn 70 km/t med snøskuter i terreng. Snøskuter med slede må ikke kjøres fortere enn 60 km/t uten passasjer, og 40 km/t med passasjer.
- c) Bruk av løypa skjer på eget ansvar.
- d) Det skal kjøres med redusert hastighet på steder med kort avstand mellom skuterløype og bebyggelse (hus/hytter). Fartsgrensen skal være 30 km/t på følgende steder:
  - Løype 1 ved hyttefeltet i Levajok.
  - Løype 2A (Sirma) fra Tanaelva og forbi alle boligene langs Luohkká.
  - Løype 4 (Hillágurra) 200 m forbi bebyggelsen ved løypa.
  - Løype 6A (Bonakas) fra FV 281 Langnesveien, og 200 meter forbi bebyggelsen på eiendommene 18/209 og 18/183.
  - Løype 9 for avstikkerløypene inn til Tanabru tettsted.
  - Løype 10A ved bebyggelsen ved Austertana kirke.
  - Løype 12 til 200 m etter bebyggelsen i Austertana.
  - Løype 13 ved bebyggelsen i Austertana, og i Søndre Luftjok og Luftjokdalen.
  - Løype 15 fra R895 500 meter innover Buolbmátjárgeaidnu.
  - Løype 16 ved bebyggelsen ved Langnes.
  - Løype 17 ved bebyggelsen i Polmak.
  - Løype 18 ved Tanabru.
- e) På følgende strekninger er løypene stengt på nattetid, fra kl. 23–06:
  - Løype 2A (Sirma) fra Tanaelva og forbi alle boligene langs Luohkká.
  - Løype 6A (Bonakas) fra FV 281 Langnesveien, og 200 meter forbi bebyggelsen på eiendommene 18/209 og 18/183.
  - Løype 10A ved bebyggelsen ved Austertana kirke.
  - Løype 12 til 200 m etter bebyggelsen i Austertana.
  - Løype 16 ved bebyggelsen på Langnes.
- f) Føreren skal stanse før kryssing av veg og har vikeplikt for trafikanter som befinner seg på vegen. Maksimal hastighet ved kryssing av veg er 20 km/t.

### § 5. *Skilting og merking*

Løypene skal skiltes og merkes entydig i terrenget i henhold til gjeldende standarder for fysisk sikring av snøskuterløyper. Midlertidige skilt og annen merking skal fjernes ved stenging av løyper ved sesongslutt. Ved merking skal det tas særlig hensyn til åpne råker i elva, små brattheng, mulighet for dårlig vær, dårlig sikt, vertikal og horisontal kurvatur.

### § 6. *Kjøring ut av løypa for stopp og rasting*

Langs hele løypenetten er det i fjellet tillatt å parkere i forbindelse med rasting inntil 300 meter fra senter av løypa til begge sider. Det er bare kjøring i rett linje ut fra løypa som er tillatt ved rasting. Parallellkjøring langs løypetraseen er ikke tillatt.

### § 7. *Rasting på islagt vann*

a) Det åpnes for kjøring ut av løypene for rasting på følgende innsjøer:

Leavvajávri, Ullojávri, Njuorggánjávri (løype 2A), Bihtošjávri, Gurteluoppal, Gurtejávri, Námmajávri, Čeavresjávri, Gaskkamus Lavnnjosjávri, Bajimus Lavnnjosjávri, Látnajávri, Látnaluobbalat, Njirranjávri, Gárcojávri, Njuorggánjávri (løype 4), Hávgačjávri, Liŋkonjávri, Njukčajávri (Svanevannet), Geassájávri (Sommervann), Duolbajávri, Luohttemuorjávri, Golggotjávri, Guovžajávrit (1. og 2. Bjørnevann), Suolojávri (Holmvann), Lodejávri (Fuglevannet), Hárrejávri, Lille Klokkevann, Store Klokkevann, Čámmájohjávri, Guorroláttu, Nástejávri, Stuorát Álletjávri, Roahkkeluoppal, Stuorrá Savetjávri/Store Skivann, Skálvejávri, Buolbmátjávri/Polmakvann (norsk del).

b) Det er kun kjøring i rett linje ut fra løypa som er tillatt ved rasting på islagte vann.

### § 8. *Brukerbetaling*

Det åpnes for å kreve inn gebyr for bruken av det åpne løypenetten. Prisen for kjøretillatelser reguleres årlig i kommunens gebyrregulativ.

### § 9. *Ikrafttredelse*

Denne forskrift trer i kraft straks og samtidig oppheves forskrift 26. mars 2015 nr. 298 om snøskuterløyper, Deanu giella – Tana kommune, Finnmark.



Kart her:

## 15. des. Nr. 1699 2016

### Forskrift for kommunalt løypenett snøscooter, Hattfjeldal kommune, Nordland

**Hjemmel:** Fastsatt av Hattfjeldal kommunestyre 15. desember 2016 med hjemmel i lov 10. juni 1977 nr. 82 om motorferdsel i utmark og vassdrag (motorferdselloven) § 4a, andre ledd, og forskrift 15. mai 1988 nr. 356 for bruk av motorkjøretøyer i utmark og på islagte vassdrag § 4a. Kunngjort 22. desember 2016 kl. 15.45.

#### § 1. *Formål*

Formålet med denne forskrift er ut fra et samfunnsmessig helhetssyn å regulere og legge til rette for kjøring med snøscooter i fastsatte løyper.

#### § 2. *Virkeområde*

Forskriften gir bestemmelser om bruken av løypenetten for snøscooter i Hattfjeldal kommune, herunder kjørefart og kjøretider. Bestemmelsen hjemler kun kjøring med typegodkjent og registrert snøscooter (beltemotorsykkel). Den hjemler ikke fornøyelseskjøring med andre motorkjøretøyer, som ATV med påsatte belter eller snørekjøring etter tråkkemaskin (catskiing).

#### § 3. *Åpning og stenging av løypenetten*

- Løypenetten åpnes tidligst 1. januar og stenges seinest 5. mai.
- Åpning og stenging kunngjøres på kommunens hjemmeside og i lokal avis.
- Det er ikke tillatt med kjøring mellom kl. 23.00 og 07.00.
- Kommunen kan stenge hele eller deler av løypenetten med umiddelbar virkning dersom det oppstår forhold som gjør dette nødvendig.
- Kommunen skal stenge hele-, eller deler av løypenetten dersom reinbeitedistriktene ber om dette av hensyn til reindrifta.
- Traseen som berører kalvingsområde for rein stenges seinest 25. april. Dette gjelder løype 16. Fylkesmannen kan gjøre unntak fra tidspunktet for stenging i spesielle tilfeller. Dette etter begrunnet søknad fra kommune eller enkeltperson. Søknad fra enkeltperson sendes via kommunen. Fylkesmannens enkeltvedtak kan påklages til miljødirektoratet.
- Motorferdsel er ikke tillatt i løypene i tidsrommet 6. mai til 31. desember. Fylkesmannen kan bestemme at forbudet skal gjelde andre tidsrom, for hele kommunen eller for særskilte områder, når det anses nødvendig for å ivareta reindrifts- eller viltinteresser, eller andre interesser som motorferdselloven skal ivareta – jf. motorferdsselforskriftens § 9 første ledd, andre setning.
- Løypen kan ikke åpnes før avtalt støyskjerming er gjennomført. Gjelder der støyømfintlige bygg ligger i rød sone, og beboer har krevd/ønsket støyskjerm.
- Løype 17 stenges 15 april. Løype 9 stenges fra Måsvatnet til Riksgrensen 25. april.

#### § 4. *Bruk av løypenetten*

- Maksimal hastighet for løypenetten i Hattfjeldal kommune er 60 km/t.

- b) Farten skal tilpasses lokale forhold.
- c) Det skal kjøres med redusert hastighet på steder med kort avstand (< 50 m) mellom løypen og bebyggelse (hus og hytter). Det skal skiltes tydelig med redusert hastighet 20 km/t på aktuelle steder.
- d) Føreren skal stanse før kryssing av vei og har vikeplikt for trafikanter som befinner seg på veien. Maksimal hastighet ved kryssing av vei er 20 km/t.
- e) Det er påbudt med hjelm for fører og passasjer.
- f) Fører av snøscooter har alltid vikeplikt for skiløpere/myke trafikanter/annen ferdsel.
- g) Ferdsel i løypenettet skjer på eget ansvar. Den som ferdes på islagt vassdrag har et selvstendig ansvar for selv å påse at isen er trygg.
- h) All ferdsel i løypene skal foregå aktsomt og hensynsfullt for å unngå skade og ulempe for naturmiljøet og mennesker.

#### § 5. Skilting og merking

Løypene skal skiltes og merkes i henhold til gjeldende veileder/standard for fysisk sikring av snøscooterløyper. Midlertidige skilt og annen merking skal fjernes ved stenging av løyper.

#### § 6. Drift og tilsyn

- a) Kommunen har ansvar for skilting og merking av løypene.
- b) Kommunen har ansvar for å vurdere behov for omlegging og stenging av løypene.
- c) Løypene skal ikke kreve terrenginngrep, herunder planering og opparbeiding av terreng i barmarksesongen. Kvisting og rydding av traséer regnes ikke som terrenginngrep. Ei heller små bruer og klopper over bekker.

#### § 7. Løypebredde

Kjøring skal bare skje langs den inntil 5 meter brede traséen som løypa utgjør.

#### § 8. Parkering og rasting

- a) Parkert snøscooter skal plasseres slik at den ikke er til hinder eller fare for annen ferdsel.
- b) Ved rasting tillates parkering inntil 30 meter, < 30 m> fra senter av løypen på begge sider. Det er bare kjøring i rett linje ut fra løypa som er tillatt ved rasting. Parallellkjøring langs løypa er ikke tillatt.
- c) Maksimal hastighet ved kjøring utenfor løypa i forbindelse med rasting er 20 km/t.
- d) I løype 8, på strekningen fra naturreservatets grense i vest og til riksgrensen er rasting ikke tillatt. Denne strekningen er merket i begge ender.
- e) Ut fra løyper på Røssvatn kan rasting tillates med inntil 100 meter fra senter av løypen og inn mot land. Røssvatn er en regulert innsjø hvor fjæra blir lengre etter hvert som vatnet tappes ned.
- f) I soner skiltet «Rasting forbudt» er det ikke tillatt å raste.

#### § 9. Kjøretillatelse og gebyr

- a) Det må kjøpes kjøretillatelse for kjøring i løypene. Kjøretillatelsen er personlig.
- b) Prisen for kjøretillatelse reguleres årlig i kommunens gebyrregulativ.
- c) Utsalgssteder for kjøretillatelser kunngjøres samtidig som åpning av løypene.

#### § 10. Løypenettet i opplæringsøyemed

Løypenettet kan i opplæring til kjørekort for snøscooter brukes av godkjente institusjoner/trafikkskoler. Det skal da være innkjøpt kjøretillatelser tilsvarende det antall elever de har i opplæring.

#### § 11. Straffeansvar

Kjøring i løypene uten å kjøpe eller medbringe kjøretillatelse, medfører tilleggsgebyr. Tredje gangs overtredelse fører til utestengelse fra løypene i 2 år.

Det vises for øvrig til motorferdsellovens § 12.

#### § 12. Ikrafttreden

Forskriften trer i kraft straks. Samtidig oppheves forskrift 17. februar 2016 nr. 200 for kommunalt løypenett snøscooter, Hattfjeldal kommune, Nordland.

### 15. des. Nr. 1700 2016

#### **Forskrift om tømning av slam etc., Hvaler kommune, Østfold**

**Hjemmel:** Fastsatt av Hvaler kommunestyre 15. desember 2016 med hjemmel i lov 13. mars 1981 nr. 6 om vern mot forurensninger og om avfall (forurensningsloven) § 26, § 30 og § 34. Kunngjort 22. desember 2016 kl. 15.45.

#### § 1. Formål

Forskriften har som formål å sikre miljømessig, helsemessig og samfunnsøkonomisk tilfredsstillende innsamling og transport av slam i kommunen.

#### § 2. Definisjoner

*Abonnet:* Eier eller fester av eiendommen som omfattes av den kommunale slamtømmingen.

*Rejektvann:* Se slam.

*Sanitært avløpsvann:* Avløpsvann fra menneskelig aktivitet som for eksempel bad, kjøkken, vaskemaskin, toalett etc.

*Slamanlegg:* Mindre oppsamlings- eller behandlingsanlegg for sanitært avløpsvann som produserer slam, for eksempel slamavskiller, tett tank, minirensanlegg, slamtørkeanlegg etc., eller en kombinasjon av dette.

*Slam:* Ved tømning av slamanlegg blir innholdet sugd opp og separert. Det faste stoffet kalles slam og det flytende rejevtvann.

### § 3. *Virkeområde*

Forskriften omfatter alle registrerte grunneiendommer der det er slamanlegg. Forskriften gjelder grunneiere, festere og andre som benytter seg av kommunens slamtømmeordning.

Alle eiendommer med videre der det er slike slamanlegg, skal være med i den kommunale slamtømmingsordningen og betale gebyr for tømningen.

Kommunen kan gi nærmere retningslinjer for gjennomføring av forskriftens bestemmelser.

Olje- og fettutskillere, oppsamlingstanker for industriavløpsvann og slam fra næringsvirksomhet omfattes ikke av denne forskriften.

### § 4. *Tvungen slamtømming*

Kommunen skal sørge for tømning av slamanlegg som omfattes av denne forskriften, jmfør § 26 i forurensningsloven. Ingen må utføre tømning av slamanlegg uten kommunens tillatelse.

### § 5. *Krav til adkomstveg for tømmebil*

Det må være kjørbare adkomstveier for slambilen frem til maksimalt 50 meter fra slamanlegget. Som kjørbare adkomstveier regnes i dette tilfellet veier som er fremkommelige og har bredde og styrke til å tåle slamtømmekjøretøy. Løse veier må det ikke være greiner eller annet som hindrer kjøring. Veien må ha en fri høyde på minst 4 m. Adkomstveien skal ha snuplass og dessuten kurvatur og stigningsforhold for å kunne betjene slambilen. Maksimal høydeforskjell mellom bunn av slamanlegget og oppstillingsplass for slambilen er 5 meter.

Ved tvist om en vei er kjørbare etter ovenstående, er kommunens syn avgjørende.

Den som tømmer anlegget har rett til å plassere nødvendig utstyr på eiendommen for å få utført tømningen.

Om vinteren må veien og snuplass være brøytet og om nødvendig strødd. Overdekking av kumlokk og lignende med snø, is, jord og så videre fjernes av abonnenten før tømning skal utføres.

Dersom abonnenten ikke har kjørbare adkomstveier for slambilen, skal abonnenten selv sørge for at slammet fraktes bort på en helse- og miljømessig god måte. Slanhåndteringen skal godkjennes av kommunen.

Dersom abonnenten etter forhåndsvarsling ikke har klargjort slamanlegget og adkomstveier for tømning eller fraktet fram slammet med videre som beskrevet over, blir ikke slamanlegget tømt. Alle ekstrautgifter som kommunen påføres, dekkes av abonnenten etter regning.

Kommunen har ikke ansvar for vedlikehold og/eller skader på privat vei og plass, med mindre det kan påvises uaktsomhet.

### § 6. *Kommunens plikter*

Kommunen fastsetter tømmeplan og plikter å melde tømning av anlegg i god tid før selve tømmedagen.

Kommunen plikter å tømme alle anlegg som omfattes av denne bestemmelsen, i tråd med tømmehyppighet beskrevet i § 8.

Kommunen har rett til å tilbakeføre eventuelt rejevtvann fra slambil til slamanlegg som tømmes.

Tømning skal utføres slik at beboerne ikke unødige sjeneres av støy og lukt. Etter tømning skal slamanlegget forlates i lukket stand. Grindere, porter og dører skal lukkes.

### § 7. *Abonnentens plikter*

Abonnenten skal sørge for at slamavskiller med videre som skal tømmes, er lett tilgjengelig for tømning med bil, jmfør § 5.

Abonnenten plikter å følge kommunens tømmeplan.

Dersom adkomstforhold eller andre forhold gjør at aktuell tømmedag ikke passer, plikter abonnenten å melde dette til kommunen for å avtale ny dato for tømning.

Abonnenten plikter å etterse slamanlegget, også for å unngå oversvømmelse. Kommunen er ikke under noen omstendigheter ansvarlig for skader og ulemper på grunn av tiltetting, oversvømmelse etc..

Ved lekkasje fra anlegget, plikter eier å rette dette umiddelbart.

Dersom slamanlegget ikke tømmes med foreskrevet tømmehyppighet, skal eieren av anlegget ta initiativ til at dette blir utført. Tømmebestilling må gjøres i god tid.

### § 8. *Tømmehyppighet*

Kommunen tømmer etter en tømmeplan. Tømningen vil som regel bli utført på barmark. Varsel om når tømning skal finne sted vil bli gitt gjennom pressen eller på annen måte som kommunen finner hensiktsmessig. Tømning vil bli foretatt områdevis.

Tømmefrekvens for slamanleggene:



*Hvert år*

- Slamanlegg tilknyttet boliger og fritidsboliger med vannklosett
- Tette tanker, med eller uten vannklosett tilknyttet.

*Hvert 3. år*

- Øvrige slamanlegg.

Kommunen kan for enkelte anlegg tillate/kreve andre tømmefrekvenser. Dersom utslippstillatelse krever hyppigere tømming, må tillatelsen følges.

Tømming av slamanlegg oftere enn angitt, må abonnenten selv bestille hos kommunen og selv bekoste.

**§ 9. Ekstraordinær tømming**

Hvis abonnenten ikke overholder bestemmelser i eller vedtak i henhold til disse forskrifter, kan kommunen sørge for at slammet blir hentet utenom ordinær tømming. Ekstrakostnader i forbindelse med slik avhenting må abonnenten bekoste.

**§ 10. Gebyr**

For tømming, mottak, behandling etc. av slammet, skal abonnenten betale et årlig gebyr til kommunen. Kommunens kostnader skal fullt ut dekkes gjennom gebyret.

Abonnenter tilknyttet det kommunale ledningsnett og som er pålagt å bruke slamavskiller, skal likevel ikke betale et slikt gebyr.

Kommunen fastsetter betalingsbetingelser og regler for å beregne gebyrets størrelse.

**§ 11. Innkreving, renter med videre**

Gebyr med påløpte renter og kostnader er sikret med lovbestemt pant etter pantelovens § 6–1. Om renteplikt ved for sen betaling gjelder forsinkelsesrenteloven.

Gebyret skal betales selv om det er omtvistet. Dersom man har betalt for mye gebyr, vil kommunen tilbakebetale det overskytende med renter.

**§ 12. Dispensasjon**

Eiendom som blir stående ubebodd i mer enn 12 sammenhengende måneder, kan etter søknad bli fritatt fra forskriften for en nærmere angitt periode.

I spesielle tilfeller og etter begrunnet søknad, kan kommunen dispensere fra denne forskriften.

**§ 13. Sanksjoner og straff**

Dersom slamanlegg er overfylte eller ikke tilgjengelig for tømming i henhold til bestemmelsene i denne forskriften, vil kommunen melde fra om at dette må rettes. For å unngå situasjoner som kan være til skade for helse eller miljø, kan kommunen i slike tilfeller sørge for separat, ekstra tømming for abonnentens regning.

Dersom slamanlegget ikke er tilgjengelig for tømming til avtalt tid, kan kommunen iverksette tiltak for å gjøre slamanlegget tilgjengelig. Kostnaden for dette tilfaller i sin helhet abonnenten.

Overtredelse av forskriften straffes med bøter etter forurensningslovens § 79 annet ledd.

**§ 14. Klage**

Vedtak i denne forskriften kan påklages dersom vedtaket er et enkeltvedtak, jamfør forvaltningslovens § 28 og forurensningslovens § 85. Klagen sendes kommunen.

**§ 15. Ikrafttredelse**

Forskriften trer i kraft 1. januar 2017. Samtidig oppheves forskrift 7. november 1990<sup>1</sup> for innsamling med videre av forbruksavfall tømming av slamavskillere, tette tanker med videre og avfallsgebyr, Hvaler kommune, Østfold.

<sup>1</sup> Ikke kunngjort i Norsk Lovtidend.

**16. des. Nr. 1701 2016****Forskrift om feiing og tilsyn med fyringsanlegg og om regulering av feiegebyr, Ulstein kommune, Møre og Romsdal**

**Heimel:** Fastsatt av Ulstein kommunestyre 16. desember 2016 med heimel i lov 14. juni 2002 nr. 20 om vern mot brann, eksplosjon og ulykker med farlig stoff og om brannvesenets redningsoppgaver (brann- og eksplosjonsvernloven), og forskrift 17. desember 2015 om brannforebygging. Kunngjort 22. desember 2016 kl. 15.45.

**§ 1. Føremål**

Forskriften har som føremål å regulere gjennomføring av feiing og tilsyn av fyringsanlegg, slik at sannsynet for at brann skal oppstå i fyringsanlegg og røykløp, vert redusert så mykje som mogleg.

Forskriften skal regulere gebyrordninga for feiing og tilsyn til kommunen, samt tilleggstenester innan brannforebygging.

**§ 2. Virkeområde**

Den lokale forskrifta gjeld feiing og tilsyn av alle fyringsanlegg i brannobjekt i Ulstein kommune.

### § 3. *Definisjonar*

1. *Brannobjekt*: bustader, fritidsbustader, verksemd, konstruksjonar, anlegg m.m. der brann kan oppstå og true liv, helse og materielle verdiar.
2. *Brukar*: den som i eigenskap av eigar, eller i høve avtale med eigar har bruksrett og nyttar seg av denne retten.
3. *Eigar*: den som har grunnboksheimel til eit brannobjekt.
4. *Feiing*: reingjering av røykkanalar og uttak av sot.
5. *Fyringsanlegg*: omn, sentralvarmekjele eller varmluftkjele, der varme skal verte produsert ved forbrenning av fast, flytande eller gassformig brensel, inklusiv røykkanal og matesystem for brensel.
6. *Matesystem*: anlegg for tilførsel av fast eller flytande brensel.
7. *Røykkanal*: kanal for transport av røykgassar til friluft, røykrøyr og skorstein.
8. *Skorstein*: vertikal del av fyringsanlegget, og kan innehalde fleire røykkanalar.
9. *Tilsyn*: kontroll med at fyringsanlegget er intakt, fungerer som føresett og er tilfredsstillande sikra mot brann og anna skade. Feiar/tilsynsperson kan også få oppgåver som å kontrollere at det i brannobjektet er deteksjon (røykvarslar), sløkkeutstyr og tilfredsstillande moglegheit for rømming ved brann.

### § 4. *Hyppigheit for feiing*

Feiing skal verte utført så ofte som naudsynt for å hindre brann eller andre skader. I utgangspunktet skal det enkelte fyringsanlegg verte vurdert med omsyn til kor hyppig det er naudsynt å feie. Brannsjefen bestemmer kor ofte feiing skal gjennomførast, på grunnlag av erfaring frå tidligare gjennomført feiing, tilstand til fyringsanlegget, omfang og art. Brannsjefen set på bakgrunn av dette opp ein rullerande plan for gjennomføring av lovpålagt feiing og tilsyn.

#### § 4–1. *Bustader*

Brannsjefen bestemmer kor ofte feiing skal verte gjennomført, basert på tilstand til fyringsanlegget på eigedommen, omfang og art. Feiinga skal verte utført minst kvart sjette år.

#### § 4–2. *Fritidsbustader og hytter*

Brannsjefen bestemmer kor ofte feiing skal verte gjennomført, basert på tilstand til fyringsanlegget på eigedommen, omfang og art.

### § 5. *Hyppigheit for tilsyn*

Tilsyn med fyringsanlegg skal verte utført minst ein gong per fjerde år. Eigar av fritidsbustader og hytter har i hovudsak ansvar for å tilkalle feiaren for gjennomføring av tilsyn. Kommunen skal utføre tilsyn i fyringsanlegg i fritidsbustader og hytter etter plan utarbeidd av brannsjefen.

### § 6. *Varsling*

Eigar eller representant for eigar av fyringsanlegg skal varslast skriftleg eller elektronisk med dato for gjennomføring av feiing, og kan verte pålagt å varsle andre brukarar av vedkomande bygg.

Feiing vert varsla seinast 1 dag før, slik at eigar eller representant for eigar kan legge forholda til rette for at feiing kan verte gjennomført.

Tilsyn skal verte varsla til eigar eller den som representerer eigar med dato seinast 3 dagar før, slik at eigar eller representanten får tid til å førebu seg på å vere til stades under tilsynet.

### § 7. *Feie- og tilsynsgebyr*

Gebyret vert fastsett av kommunestyret. Årleg gebyr dekker drift av feiarvesenet i eit år, blant anna gjennomføring av feiing og tilsyn med fyringsanlegg. Gebyret vert sett likt for kvart røykløp. Eigedomar med fleire røykløp får eit tilleggsgebyr for kvart ekstra røykløp. Det skal vere gebyr for alle bustad/bygg som har ein eller fleire fast tilknytt eldstader, uavhengig av regelmessig bruk eller ikkje.

For bustader/bygg som har gassfyrt fyringsanlegg skal det vere eit redusert gebyr som dekker tilsyn. Gebyret vert sett likt for kvar bustad/bygg. Gebyrplikta er ikkje knytt til tidspunktet for når den enkelte feiinga eller tilsynet er gjennomført, men gjeld for heile feieperioden, uansett når i feieperioden feiinga finn stad.

Gebyr kan krevjast inn sjølv om feiing og tilsyn ikkje er utført i følgjande tilfelle:

- Feiaren finn ved inspeksjon av røykkanalar at feiing ikkje er naudsynt
- Feiaren finn etter at det er varsla feiing eller tilsyn at han/ho ikkje får tilfredsstillande tilgang til fyringsanlegget

Kommunen har etablert ordning med periodevis innkrevjing av omsyn til rasjonelt system, t.d. årleg eller terminvise betalingar og at lovbestemt feiing vert utført etter ein rullerande plan.

### § 8. *Gebyrfritak*

Kommunen kan etter søknad gjeve fritak frå å betale gebyr i følgjande tilfelle:

1. Bustaden har ikkje installert eldstad
2. Fyringsanlegget er fråkopla, og skorsteinen er blenda.

Før fritak vert gjeven, skal feiar ha ført tilsyn med at fråkoplinga av fyringsanlegg og blending av skorstein er utført tilfredsstillande.

Huseigar plikter å melde frå til kommunen dersom fyringsanlegg/eldstad vert installert eller gjort vesentlige endringar, vert tilkopla igjen eller blending av skorstein skal fjernast. Om huseigar/brukar let vere å melde

installasjon/tilkopling av eldstad/fyringsanlegg eller fjerning av blending, kan kommunen krevje feiegebyr etterbetalt frå det tidspunktet fritake vart gjeven.

#### § 9. *Andre tenester*

Eigar og brukar av fyringsanlegg som ønskjer frivillig feiing eller tilsyn utanom lovpålagt feiing eller tilsyn, fjerning av beksot, filming av røykløp og liknande, må sjølv ta kontakt med feiaren og avtale dette. Dette vert utført mot eige gebyr.

#### § 10. *Plikter hjå huseigar og brukar*

Det er eigar sitt ansvar å halde fyringsanlegget i orden til ei kvar tid. Eigar skal, etter varsel om feiing, syte for at heile fyringsanlegget er tilgjengeleg for feiing, samt utstyrt og innretta slik at feiing kan verte utført på ein tilfredsstillande måte.

Eigar er pliktig å syte for at eigna stige er lagt fram, tilgjengeleg for feiar, i umiddelbar nærleik av takstige/trinn, som eit signal på at det er klart for feiing. Tilkomst til tak skal vere sikra mot utgliding.

Takstige eller trinn skal vere typegodkjent. Desse skal vere festa til tak i samsvar med monteringsrettledning.

Der feiing ikkje skjer frå tak, skal eigar/representant syte for at feiaren har tilfredsstillande tilkomst til røykløp.

Eigar/representant skal syte for tilfredsstillande tilkomst til sotluke eller tilsvarande egna innretning for sotuttak. Ved innvending tilkomst for feiing, skal eigar/representant vere til stades under feiing.

#### § 11. *Pliktar hjå feiaren*

Feiinga skal verte utført på ein fagleg tilfredsstillande måte med minst mogleg ulempe for bebuarane. Etter avslutta feiing skal feiaren syte for at sot vert fjerna, enten av feiaren sjølv eller av byggeigar/brukar, og frakta til eigna stad.

Feiaren skal under feiing og tilsyn vurdere tilhøve ved fyringsanlegget som kan ha følge for brannsikkerheita eller tilkomsten. Ved avvik som ikkje kan vert retta på staden, skal feiaren gjeve skriftleg tilbakemelding til byggeigaren, eller representant for eigaren om tilhøvet, med frist for retting eller tilbakemelding om når retting vert utført. Dersom rettinga ikkje vert gjennomført, skal tilsynsmyndet gjeve pålegg.

#### § 12. *Handheving og sanksjonar*

Lokalt tilsyn, handheving og sanksjonar skal verte utført i samsvar med forskrift 17. desember 2015 nr. 1710 om brannforebygging § 6 og § 17, samt heimlar i brann- og eksplosjonsvernlova.

#### § 13. *Klage*

Vedtak gjort av lokalt tilsynsmynde i medhald av denne forskrift kan påklagast etter brann- og eksplosjonsvernlova § 41, andre ledd. Klagen skal framsetjast skriftleg til Ulstein kommune ved brannsjefen. Sakshandsaminga ved klager følgjer avgjerd gjeven i eller i medhald av brann- og eksplosjonsvernlova, samt lov om sakshandsaming i forvaltningssakar (forvaltningslova) og reglement for delegering av mynde i Ulstein kommune.

#### § 14. *Forskrifta trer i kraft*

Forskrifta trer i kraft 1. januar 2017.

## 20. des. Nr. 1702 2016

### **Forskrift om open brenning og brenning av avfall i småomnar, Skjåk kommune, Oppland**

**Heimel:** Fastsett av Skjåk kommunestyre 20. desember 2016 med heimel i lov 13. mars 1981 nr. 6 om vern mot forurensningar og om avfall (forurensningsloven) § 9, jf. delegeringsvedtak 19. juli 2001 nr. 1706. Kunngjort 22. desember 2016 kl. 15.45.

#### § 1. *Formål*

Formålet med denne forskrifta er å hindre forureining og helseproblem i kommunen som følge av open brenning og brenning av avfall i småomnar.

#### § 2. *Virkeområde*

Denne forskrifta gjeld open brenning og brenning av avfall i småomnar i heile Skjåk kommune.

#### § 3. *Definisjonar*

Uttrykk i forskrifta har denne tydinga:

1. *Open brenning:* all brenning som skjer utandørs.
2. *Småomnar:* forbrenningsomnar som ikkje har løyve frå Miljødirektoratet eller fylkesmannen eller er godkjent brukt etter statlege forskrifter etter forureiningslova.
3. *Tettbygd strok:* Som tettbygd strok vert rekna dei regulerte områda i Bismo, Aurmo og Uppnose som vist i vedlegg.

#### § 4. *Forbod mot open brenning og brenning av avfall i småomnar*

Open brenning og brenning av avfall i småomnar er forbode om ikkje anna følgjer av forskrifta § 5.

#### § 5. *Unnatak frå forbodet*

Følgjande brenning skal likevel vere tillate når det ikkje er brannfare eller fare/ulempe for folk som bur eller ferdast i området:

- a) Open brenning på grillar for matlaging, utepeisar og kaffibål.

I tidsrommet 15. april til 15. september er det forbode å gjera opp eld i eller i nærleiken av skogsmark og annan utmark utan løyve frå kommunen. Det er likevel tillatt å gjera opp eld der det åpenbart ikkje kan medføre brann (forskrift om brannforebygging).

- b) Brenning av avfallstrevirke i vedomn, med unnatak av impregnert og malt og overflatebehandla trevirke.
- c) Bråtebrenning og brenning av tørt hageavfall utanfor tettbyggt strok i tidsrommet 15. september til 15. april  
Sankthansbål og olsokbål utanfor tettbyggt strok, under føresetnad at det vert brukt reint og tørt trevirke og det åpenbart ikkje kan medføre brann (forskrift om brannforebygging).  
Ranke- og flatebrenning i skogbruket utanfor tettbygd strok i tidsrommet 15. september til 15. april og det åpenbart ikkje kan medføre brann (forskrift om brannforebygging).  
Halmbrenning og kvistbrenning i jordbruket utanfor tettbygd strok i tidsrommet 15. september til 15. april og det åpenbart ikkje kan medføre brann (forskrift om brannforebygging).
- d) Brannøvingar i regi av Lom og Skjåk brannvesen, inkludert fullskala øvingar med nedbrenning av bygning etter retningsliner frå Direktoratet for samfunnssikkerhet og beredskap (HR 9/95).
- e) Brenning av tjæremiler i tidsrommet 15. september til 15. april og det åpenbart ikkje kan medføre brann (forskrift om brannforebygging).  
Slik brenning skal ikkje skje i nærleiken bustader, fritidshus mv.  
Nye tjæremiler skal vera søknadspliktige til kommunen.  
Kommunen v/rådmannen kan fjerne unntaka eller deler av desse i perioder med dårleg luftkvalitet.

#### § 6. *Dispensasjon*

Mynde etter denne forskrifta er delegert til rådmannen.

Rådmannen eller den han vidaredelegerer til, kan etter søknad i særlege høve dispensera frå forbodet i § 4.

#### § 7. *Tilsyn*

Kommunen fører tilsyn med at reglane i denne forskrifta vert halde.

#### § 8. *Klage*

Vedtak som administrasjonen gjer etter denne forskrifta kan påklagast til kommunal klagenemd.

#### § 9. *Straff*

Brot på denne forskrifta kan medføre straffeansvar jf. forureiningslova § 78.

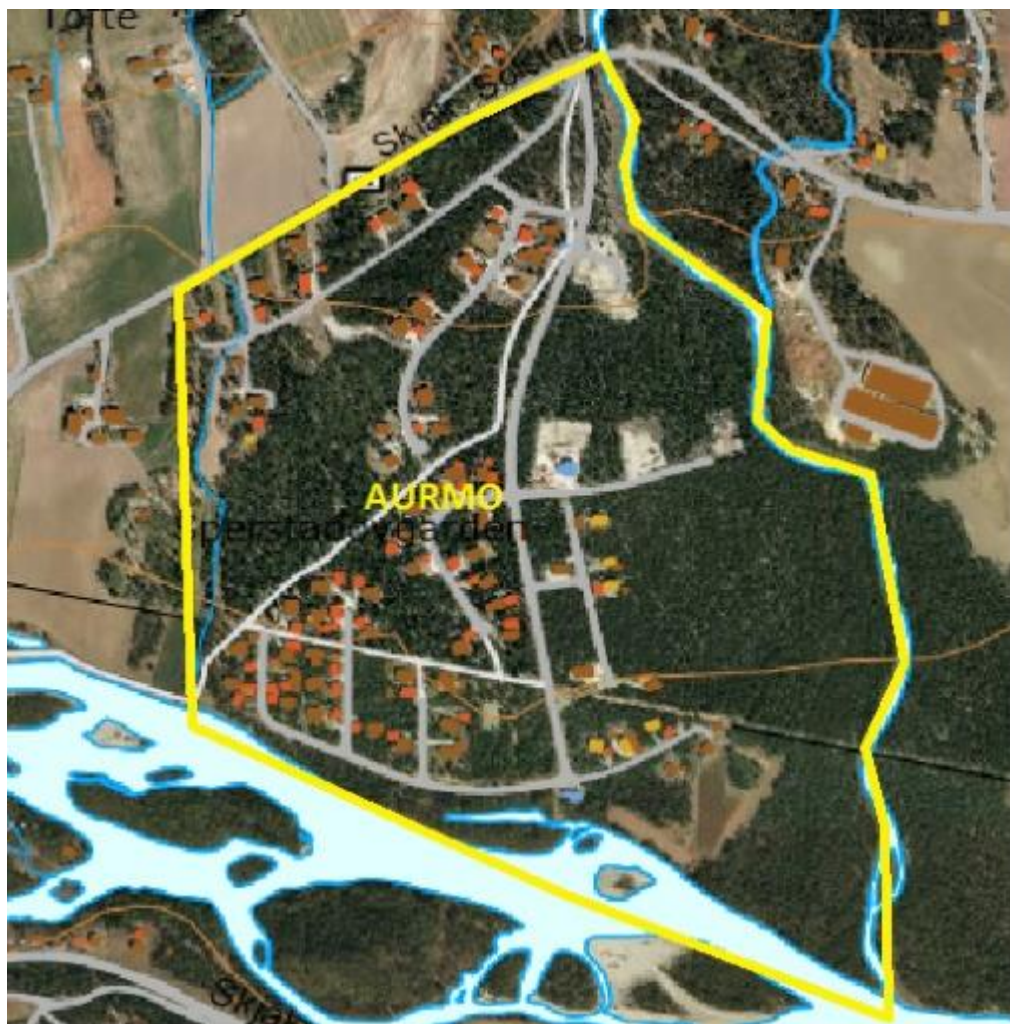
#### § 10. *Iverksetjing*

Denne forskrifta trer i kraft frå kunngjering i Norsk Lovtidend.

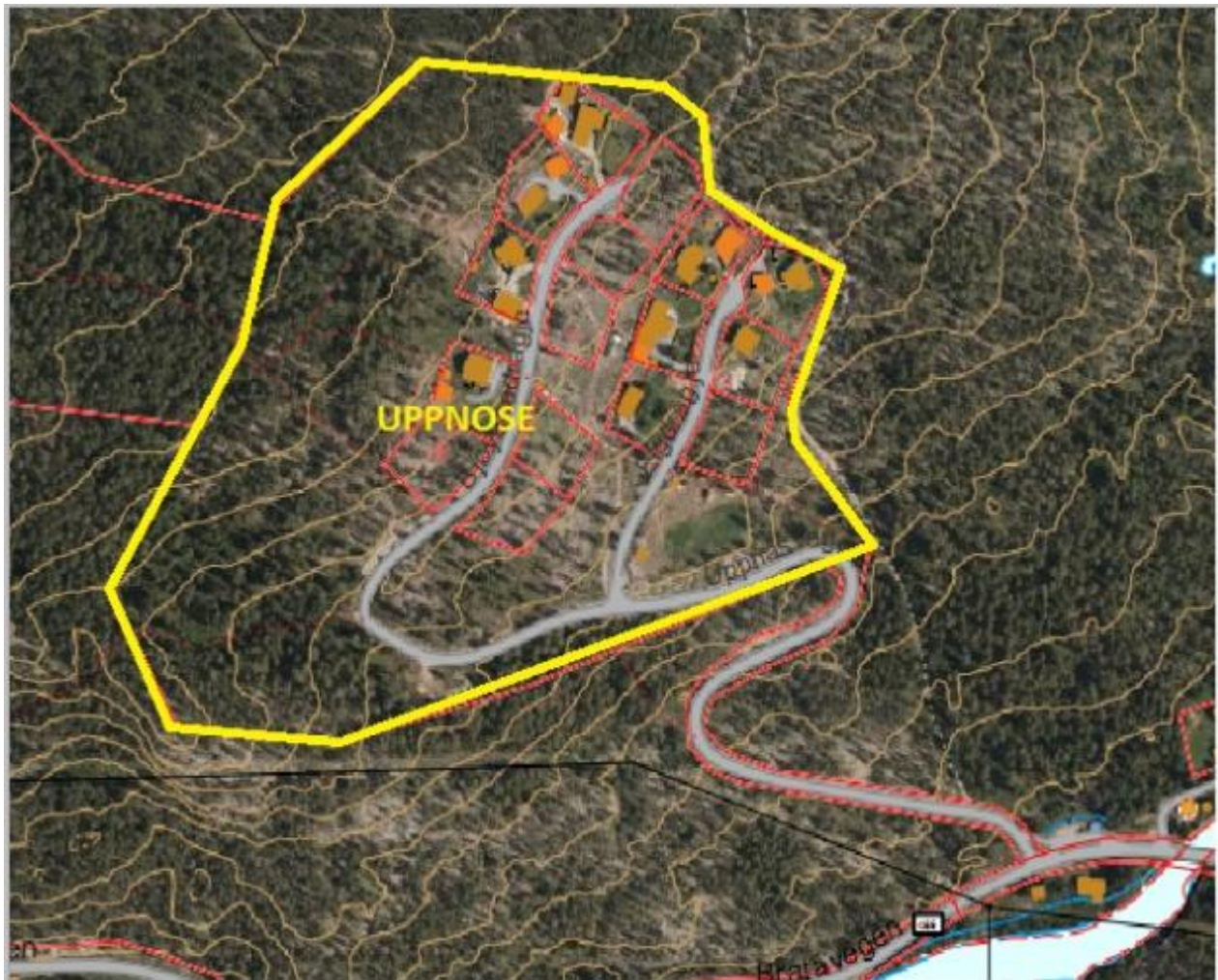
Vedlegg



Avgrensing Bismo



Avgrensing Aurmo



Avgrensing Uppnose

## 20. des. Nr. 1703 2016

### Forskrift om regulering av fisket etter rognkjeks i 2017, Nordland, Troms og Finnmark

**Hjemmel:** Fastsatt av Fiskeridirektoratet 20. desember 2016 med hjemmel i lov 6. juni 2008 nr. 37 om forvaltning av villlevande marine ressursar (havressurslova) § 11, § 12, § 16 og § 42, jf. delegeringsvedtak 16. oktober 2001 nr. 4686 Kunngjort 22. desember 2016 kl. 15.45.

#### § 1. *Generelt forbud*

Det er forbudt for norske fartøy å fiske og lande rognkjeks i Nordland, Troms og Finnmark.

#### § 2. *Maksimalkvot*

Uten hinder av forbudet i § 1 kan norske fartøy med adgang til å delta, fiske og lande et kvantum rognkjeks tilsvarende 4 000 kilo utilvirket rognkjeksrogn.

Ved landing av selvtilvirket rogn er omregningsfaktoren 1,2 slik at 1 kg tilvirket rogn avregnes som 1,2 kg av kvoten.

#### § 3. *Fangstperiode*

Det er forbudt å drive fiske etter rognkjeks i Nordland, Troms og Finnmark vest for 26° Ø etter 20. juni.

Det er forbudt å drive fiske etter rognkjeks i Finnmark øst for 26° Ø etter 5. juli.

Grensen ved 26° Ø trekkes slik at den samsvarer med statistikkområde 03.

#### § 4. *Kvoteutnyttelse*

Hvert fartøy kan bare fiske og lande én kvote av de enkelte fiskeslag innenfor kvoteåret.

Dersom fartøyeier i åpen gruppe skifter ut sitt fartøy, skal det gjøres fradrag i kvoten som tildeles det ervervede fartøyet for det kvantum fartøyeier har fisket og landet innenfor kvoteåret med fartøyet som skiftes ut. Uten hinder av første ledd kan fartøyeier fiske med det ervervede fartøyet selv om tidligere eier har fisket og levert fangst med samme fartøy innenfor kvoteåret, men det skal da gjøres fradrag i kvoten for det kvantum selger av utskiftingsfartøyet har fisket og landet i kvoteåret med fartøyet. Når det kan gjøres fradrag både etter første og annet punktum, skal bare det kvantumet som er størst trekkes fra.

Dersom det er foretatt utskifting flere ganger i løpet av kvoteåret, skal det så langt det passer tas høyde for dette ved fradrag i kvoten etter annet ledd.

#### § 5. Overføring av fangst

Kvantumet som kan fiskes med det enkelte fartøy kan ikke overføres til annet fartøy. Det er også forbudt å motta og lande fangst fisket fra et annet fartøy.

#### § 6. Bemyndigelse

Fiskeridirektoratet kan endre forskriften og fastsette nærmere bestemmelser som er nødvendige for å oppnå en rasjonell og hensiktsmessig utøvelse eller gjennomføring av fisket.

#### § 7. Straff

Den som forsettlig eller uaktsomt overtrer bestemmelser gitt i eller gitt i medhold av forskriften straffes i henhold til havressurslova § 60, § 61, § 62, § 64 og § 65. På samme måte straffes medvirkning og forsøk.

#### § 8. Ikrafttredelse

Forskriften trer i kraft 1. januar 2017 og gjelder til og med 31. desember 2017.

### 20. des. Nr. 1704 2016

#### Forskrift om endring i forskrift om tillatte vekter og dimensjoner for kjøretøy på fylkes- og kommunale veger, Akershus og Oslo

**Hjemmel:** Fastsatt av Statens vegvesen, regionvegkontoret, Region øst 20. desember 2016 med hjemmel i lov 18. juni 1965 nr. 4 om vegtrafikk (vegtrafikkloven) § 13 og delegeringsvedtak 24. november 1980 nr. 1, jf. forskrift 25. januar 1990 nr. 92 om bruk av kjøretøy § 5–3 nr. 2 bokstav a og b. Kunngjort 22. desember 2016 kl. 15.45.

#### I

I forskrift 27. september 2016 nr. 1113 om tillatte vekter og dimensjoner for kjøretøy på fylkes- og kommunale veger, Akershus og Oslo blir det gjort følgende endring for Hurdal:

Kommune	Veg	Vegstrekning	Veglengde	Bruksklasse		Veggruppe	"Tømmer" verdier gjelder kun for 7-akslede spesialvogntog for tømmertransport			
				Sommer	Vinter		Tillatt vogntoglengde	Maks totalvekt		
							Generelt	Tømmer	Generelt	Tømmer
Hurdal	KV 1003	Kjerkevegen	1063	Bk10		Ikke	19,5	24	50	60

#### II

Endringen gjelder fra 22. desember 2016.

### 21. des. Nr. 1705 2016

#### Forskrift om etablering av midlertidig restriksjonsområde EN R196 Telemark fengsel, Skien kommune, Telemark

**Hjemmel:** Fastsatt av Luftfartstilsynet 21. desember 2016 med hjemmel i lov 11. juni 1993 nr. 101 om luftfart (luftfartsloven) § 9–1 og § 15–4, jf. delegeringsvedtak 10. desember 1999 nr. 1273. Kunngjort 22. desember 2016 kl. 15.45.

#### § 1. Formål

Formålet med forskriften er å ivareta flysikkerheten innenfor restriksjonsområdet i forbindelse med ankesak i Telemark fengsel mot Anders Behring Breivik i periodene 10. til 13. januar 2017 og 17. til 18. januar 2017.

#### § 2. Stedlig virkeområde

Forskriften gjelder i følgende område:

##### EN R196

Vertikal utstrekning: SFC – 2.500 FT AMSL.

Lateral utstrekning: Sirkel med senter i koordinaten 591003.0000N – 0093613.0000E og radius på 2,5 nautiske mil.

#### § 3. Tidsrom

Restriksjonene etter § 4, jf. § 2 gjelder fra og med 10. januar 2017 kl. 06:00 UTC til og med 13. januar 2017 kl. 16:00 UTC og fra og med 17. januar 2017 kl. 06:00 UTC til og med 18. januar 2017 kl. 16:00 UTC.

#### § 4. Luftrømsrestriksjoner

All flyging i restriksjonsområdet i de angitte tidsrommene er forbudt. Forbudet gjelder luftfartøy både med og uten fører om bord.



Forbudet gjelder ikke flyging i forbindelse med militær-, ambulanse-, politi-, søk- og redningsoppdrag samt flyginger som har fått særskilt tillatelse fra stedlig politimyndighet ved Sør-Øst politidistrikt, Telemark. Sistnevnte gjelder NorAviation sin helikopterskole i Skien og utvalgte luftfartøy som opererer ut fra Skien flyplass, Geiteryggen.

**§ 5. Ikrafttredelse og opphør**

Denne forskriften trer i kraft 10. januar 2017 kl. 06:00 UTC og opphører 18. januar 2017 kl. 16:00 UTC.

**17. nov. Nr. 1802 2016**

**Forskrift om åpen brenning og brenning av avfall i småovner, Klæbu kommune, Sør-Trøndelag**

**Hjemmel:** Fastsatt av Klæbu kommunestyre 17. november 2016 med hjemmel i lov 13. mars 1981 nr. 6 om vern mot forurensninger og om avfall (forurensningsloven) § 9, jf. delegeringsvedtak 19. juli 2001 nr. 1706. Kunngjort 29. desember 2016 kl. 14.30.

**§ 1. Formål**

Formålet med denne forskriften er å forhindre forurensning og helseproblemer i kommunen, som følge av åpen brenning og brenning av avfall i småovner, inkludert vedovner/peiser.

**§ 2. Virkeområde**

Denne forskriften gjelder åpen brenning og brenning av avfall i småovner innenfor kommunens grenser.

**§ 3. Definisjoner**

*Åpen brenning:* All brenning som skjer utendørs.

*Småovner:* Forbrenningsovner som ikke har tillatelse fra Miljødirektoratet eller Fylkesmannen eller er tillatt etter statlige forskrifter etter forurensningsloven.

**§ 4. Forbud mot åpen brenning og brenning av avfall i småovner**

Åpen brenning og brenning av avfall i småovner er forbudt, med mindre annet følger av forskriftens § 5.

**§ 5. Unntak fra forbudet**

Følgende brenning skal likevel være tillatt:

- Åpen brenning med kull og rent trevirke på grillinnretninger og utepeiser
- Brenning av små mengder papir og avfallstrevirke i vedovn/peis, med unntak av impregneret og malt trevirke
- Kaffebål, sankthansbål og liknende, bestående av rent trevirke
- Brenning av beiteområder med topografi som gjør det utilgjengelig for driftsmaskineri, da etter søknad.

Forskriften skal ikke avgrense virkeområdet for tilgrensende forskrifter. Det henvises til forskrift 17. desember 2015 nr. 1710 om brannforebygging og forskrift 25. april 2003 nr. 486 om miljørettet helsevern.

**§ 6. Dispensasjon**

Kommunen kan i særlige tilfeller dispensere fra forbudet i § 4 etter søknad.

**§ 7. Tilsyn**

Kommunen fører tilsyn med at bestemmelsene i denne forskriften overholdes.

**§ 8. Klageadgang**

Vedtak truffet av kommunen i medhold av denne forskriften kan påklages etter forvaltningsloven § 28 annet ledd.

**§ 9. Straff**

Overtredelse av denne forskrift kan medføre straffeansvar jf. forurensningsloven § 78.

**§ 10. Ikrafttredelse**

Denne forskrift trer i kraft fra kunngjøringsdato.

**24. nov. Nr. 1803 2016**

**Forskrift om avløpsgebyr, Vestnes kommune, Møre og Romsdal**

**Heimel:** Fastsatt av Vestnes kommunestyre 24. november 2016 med heimel i lov 16. mars 2012 nr. 12 om kommunale vass- og avløpsanlegg § 3 og forskrift 1. juni 2004 nr. 931 om begrensning av forurensning (forurensningsforskriften) § 16–1 andre ledd. Kunngjort 29. desember 2016 kl. 14.30.

**§ 1. Generelle regler**

Kommunen sine abonnentar betalar for avløpstenester levert av kommunen. Forholdet mellom abonnenten og kommunen er regulert av statlege lover og forskrifter, og dessutan av kommunale forskrifter og reglement. Dei viktigaste dokumenta er lista opp nedanfor:

- Lov 16. mars 2012 nr. 12 om kommunale vass- og avløpsanlegg.
- Forskrift 1. juni 2004 nr. 931 om begrensning av forurensning (forurensningsforskriften), kapittel 16.
- Forskrift 24. november 2016 nr. 1803 om avløpsgebyr, Vestnes kommune, Møre og Romsdal (dette dokumentet).

- Gebyrregulativ for det einsskilde år.
- Standard abonnementsvilkår for vann og avløp, tekniske og administrative bestemmelser.
- Retningslinjer for beregning av selvkost for kommunale betalingstjenester (H-3/14).

## § 2. *Føremålet med forskrifta*

Forskrifta fastset berekningsmåte og gebyrplikt for kommunen sine avløpstenester.

## § 3. *Definisjonar*

I denne forskrifta meinast med:

- a) *Abonment*: Eigdar eller festar av eigedom som er tilknytt kommunen sitt avløpsanlegg, eller som er godkjend eller kravd tilknytt.
- b) *Eigedom*: Fast eigedom registrert med eige gards- og bruksnummer, eige festenummer, seksjonsnummer eller med sjølvstendig brukseining i matrikkelen.
- c) *Abonnement*: Avtale mellom abonnent og kommunen om avløpstenester gjennom tilknytning av sanitærinstallasjonar og private avløpsanlegg til kommunen sine avløpsanlegg. Det er ikkje ein føresetnad at avtalen er skriftleg. Avtale om tilknytning via privat felleisleidning vert rekna som abonnement.
- d) *Sanitærinstallasjonar*: Abonnenteigde røyr, installasjonar og utstyr innanfor husets yttervegg, som er tilknytt avløpsanlegg.
- e) *Privat avløpsanlegg*: Abonnenteigde private leidningar (stikkleidningar) og utstyr utanfor husets yttervegg.
- f) *Bygg*: Konstruksjon/byggverk med eige bygningsnummer i matrikkelen.
- g) *Bustad*: Bygg som vert brukt til bustadføremål, medrekna fritidsbustad. (Bygningstype 100 – 199 etter NS-3457.)
- h) *Kombinasjonsbygg*: Bygg som er samansett av ei eller fleire bueiningar, i tillegg til ei eller fleire brukseiningar som ikkje er bueining.
- i) *Næringsbygg*: Bygg som ikkje er bustad, fritidsbustad eller kombinasjonsbygg. Bygg for offentlege føremål vert klassifisert som næringsbygg.
- j) *Bueining*: Bustad eller fritidsbustad med eitt eller fleire rom, separat inngang, og dessutan eige bad/wc og kjøkkendel.
- k) *Brukseining*: Bygning eller del av bygning (lokale), til dømes bustad, kontor, forretning, verkstad og lager.
- l) *Bruksareal (BRA)*: Bruksareal for ei bygning eller brukseining som er registrert i matrikkelen og berekna med utgangspunkt i NS-3940. Garasje, uthus, anneks og utvendig bod, naust, båthus og sjøbu vert ikkje medrekna i gebyrgrunnet.
- m) *Avløpsvatn*: Både sanitært og industrielt avløpsvatn og overvatn.

## § 4. *Generell gebyrplikt*

Plikta til å betale avløpsgebyr gjeld følgjande abonnentar:

- a) Eigedom som er tilknytt kommunal avløpsleidning, direkte eller gjennom privat samleidning.
- b) Eigedom som kommunen i medhald av plan- og bygningslovens § 27-2 har kravd tilknytt kommunal avløpsleidning.

## § 5. *Gebyrtypar*

Gebyrtypane er:

- a) Eingongsgebyr for tilknytning til kommunalt avløp (tilknytingsgebyr).
- b) Årsgebyr for avløp (summen av fast og variabel del).
- c) Frammøtegebyr for avlesing av avløpsmålar.
- d) Gebyr for plombering, stenging og gjenopning.

## § 6. *Gebyrsatsar*

Gebyrsatsane vert årleg vedteke av kommunestyret, og trer i kraft frå det tidspunktet kommunestyret bestemmer. Gebyra skal fullt ut dekkje kommunen sine kostnader ved levering av tenesta regulert av denne forskrifta.

Gebyrsatsane kjem fram av gebyrregulativet, og er tilgjengelege på Vestnes kommune sine heimesider.

## § 7. *Arealberekningemetode*

Dersom gebyrberekninga vert gjort avhengig av bustaden sin storleik, skal det vere bruksarealet (BRA) berekna etter NS-3940 som dannar grunnlaget for gebyrfastsettinga.

## § 8. *Tilknytingsgebyr*

### § 8-1. *Gebyrplikt*

Tilknytingsgebyr for tilknytning til avløp skal betalast for:

- a) Nybygg.
- b) Tilknytning av eksisterande bygg, eller bygg som kommunen krev tilknytt.
- c) Tilbygg, ombygging eller påbygg som fører til ei auke i talet på brukseiningar, jamfør § 3 bokstav k.
- d) Eksisterande bygg med tilknytning som ikkje er godkjent.
- e) Anna permanent tilknytning til kommunalt avløpsanlegg.

Tilknytingsgebyr for tilknytning til avløp skal ikkje betalast for:

- f) Bygg som har mellombels tilknytning i opptil eitt år, til dømes brakkerigg. Dersom tilknytninga varer i meir enn eitt år, skal det verte kravd tilknytingsgebyr.

### § 8–2. *Ansvar og betaling*

Den som er abonnent på det tidspunktet gebyrplikta oppstår, er ansvarleg for betaling av gebyret, og vil få tilsendt faktura.

Gebyret vert fakturert etter gjeldande sats når igangsettingsløyvet vert gjeve.

Tilknytingsgebyr skal vere betalt før tilknytning.

For eksisterande bygg med tilknytning som ikkje er godkjend, vert tilknytingsgebyr betalt etter gjeldande sats på det tidspunktet kravet vert framsett.

### § 9. *Årsgebyr*

#### § 9–1. *Gebyrplikt*

Årsgebyr skal betalast for alle eigedomar som:

- Er tilknytt kommunalt avløpsanlegg.
- Er pålagt tilknytning i medhald av lov og fristen for tilknytning er utgått.

For nybygg vert årsgebyr berekna frå dato frå ferdigattest/mellombels bruksløyve er gjeve, eller frå dato eigedomen vert teken i bruk. For eksisterande bygg vert årsgebyr berekna frå dato for tilknytning.

#### § 9–2. *Gebyret si samansetting*

Årsgebyra for avløpstenesta er samansett av to delar:

- Abonnementsgebyr (fast del).
- Forbruksgebyr (variabel del).

Samla abonnementsgebyr skal særleg dekkje kommunen sine forventta kapitalkostnader. Resten av kostnadane vert dekt inn gjennom forbruksgebyret.

Kor stor del av årsgebyret som skal vere fast- og variabel del, vert kvart år fastsett i gebyrregulativet.

#### § 9–3. *Abonnementsgebyr*

Alle abonnentar skal betale abonnementsgebyr som ein fast sats per eigedom etter fastsette kategoriar i gebyrregulativet. Einebustad eller våningshus med inntil ei sokkelleilegheit, eller hybel skal betale eitt abonnement. (Bygningstype 112 og 113 etter NS-3457.)

#### § 9–4. *Forbruksgebyr*

Abonentane skal betale forbruksgebyr etter målt eller stipulert forbruk, som avløpsmengd per m<sup>3</sup>. Både kommunen og abonnenten kan krevje at forbruksgebyret vert fastsett ut frå målt forbruk.

Som hovudregel gjeld at avløpsmengda vert rekna lik vassmengda ved berekning av forbruksgebyr. Unntak frå dette er nemnt i § 9–7, femte ledd.

#### § 9–5. *Betaling etter målt forbruk*

Forbruksgebyr etter målt forbruk skal betalast for:

- Næringsbygg og andre bygningar som ikkje vert brukt som bustad.
- Anlegg med varig eller mellombels tilknytning i samband med oppføring av bygg eller anlegg. Dette gjeld også for anlegg på ein ikkje utbygd eigedom som kunne vore kravd tilknytt etter plan- og bygningsloven § 27–2 dersom den hadde vore utbygd.

For mellombelse tilknytningar kan kravet om vanleg avløpsmålar fråvikast dersom avløpsmengda kan verte fastsett på andre måtar. Dersom det ikkje er mogleg å installere avløpsmålar kan kommunen fastsette eit stipulert forbruk.

#### § 9–6. *Betaling etter stipulert forbruk*

Bustadar som ikkje har vass- eller avløpsmålar, skal betale forbruksgebyr etter stipulert forbruk. Likevel kan både abonnenten og kommunen krevje at det skal betalast etter målt forbruk.

Stipulert forbruk vert berekna ut frå bustaden sitt bruksareal etter ein omrekningsfaktor mellom bruksareal og avløpsmengd. Forholdstalet går fram av gebyrregulativet.

#### § 9–7. *Reduksjon av eller tillegg til årsgebyr*

Avbrot i mottak av avløpsvatn gjev ikkje grunnlag for reduksjon av gebyra.

Fråflytting eller fråvær gjev ikkje grunnlag for reduksjon av gebyra. Er bustad/bygg på eigedomen fjerna, eller øydelagd slik at den ikkje kan verte brukt, betalast årsgebyr inntil stikkledning er fråkopla (plugga) ved hovudleidninga.

Ved søknad til kommunen kan abonnenten få fritak for årsgebyret når eigedomen fysisk vert fråkopla kommunalt leidningsnett. Abonnementet tek slutt når melding om plombering er motteke. Ny tilknytning av eigedomen utløyser ikkje ny betaling av eingongsgebyr for tilknytning. Både arbeidet med å kople frå og ny tilknytning vert utført for abonnenten sin kostnad.

For eigedom som ikkje vert brukt som bustad, og der avløpsmengda er vesentleg større eller mindre enn vassforbruket, kan avløpsgebyret verte berekna ut frå målt eller stipulert/utrekna avløpsmengd. Der avløpsvatnet si

samansetting avvik frå vanleg hushaldsavløp og verkar fordyrande på drift og vedlikehald av kommunen sitt avløpsanlegg, kan kommunen fastsette eit tillegg til avløpsgebyret til dekning av meirkostnadane. Dersom avløpsvatnet gir ein lågare reinsekostnad kan kommunen fastsette eit frådrag i avløpsgebyret. I slike tilfelle vert det inngått ein separat avtale mellom kommunen og abonnenten.

#### **§ 9–8. Pålegg om utbetring**

Kommunen kan krevje dekt alle kostnadar direkte knytt til tiltak som følgje av at abonnent har unnlåte å etterkome pålegg om å utbetre lekkasjar på eigedomen sin avløpsleidning eller manglar ved avløpsanlegg eller sanitærutstyr. Ved omlegging eller utbetring av avløpsleidningar kan kommunen krevje at eigar av tilknytt stikkleidning set i verk tilsvarande omlegging eller utbetring.

Gebyrpliktig som unnlåt å etterkome pålegg om utbetring av lekkasjar som medfører forureining kan verte kravd tvangsmulkt etter forurensingsloven § 73.

#### **§ 9–9. Ansvar for opplysingar om abonnement**

Abonnenten skal melde frå til kommunen om endringar i abonnementsforholdet.

#### **§ 9–10. Ansvar for gebyra**

Abonnenten har ansvar for betaling av årsgebyret, uansett om gebyrkravet er retta mot abonnenten eller annan rekningsmottakar.

Abonnentar som samarbeider om felles vass- eller avløpsmålar, er solidarisk ansvarlege for gebyra. Gjeld slikt samarbeid eit sameige etter lov om eigarseksjonar, er kvar abonnent ansvarleg for mengdevariabel del av gebyret i samsvar med sin eigarpart, dersom ikkje anna fordeling er fastsett i sameiget sine vedtekter eller bindande vedtak i sameiget.

#### **§ 9–11. Retting av feil gebyrberekning**

Har mangelfulle eller feil opplysingar ført til feilaktig gebyrberekning, skal berekninga rettast og differansen verte gjort opp. Krav som er forelda etter reglane om forelding av fordringar, vert normalt ikkje dekt.

### **§ 10. Installasjon og bruk av avløpsmålar**

#### **§ 10–1. Installasjon**

Kommunen bestemmer kor mange avløpsmålarar den einskilde eigedom skal ha, og dessutan type, storleik og plassering på avløpsmålararen.

Berre autorisert røyrløggjar skal stå for installasjon og vedlikehald, og dessutan eventuell flytting, utskifting eller fjerning av avløpsmålararen.

Dersom eksisterande eigedom med avløpsmålar blir oppdelt i nye eigedomar, skal kvar av dei nye eigedomane ha eigen avløpsmålar.

Abonnentar kan samarbeide om felles avløpsmålar der det vil vere uforholdsmessig kostbart å installere eigen avløpsmålar for kvar eining. Årsgebyr vert fordelt på abonnentane etter reglane i § 9–10, 2. ledd.

Pålagt avløpsmålar for ny eigedom skal vere installert seinast når det vert gjeve ferdigattest/mellombels bruksløyve eller eigedomen vert teken i bruk, og for eksisterande eigedom når den vert tilknytt. Dersom dette vert unnlåte, skal abonnenten betale stipulert årsgebyr etter § 9–6.

For installasjon og bruk av avløpsmålar gjeld elles kommunen sine tekniske bestemmelser.

#### **§ 10–2. Eigarforhold og kostnadar**

Den einskilde abonnent eig sjølv avløpsmålararen og kostar sjølv installasjon, drift og utskifting av avløpsmålar.

#### **§ 10–3. Avlesing av avløpsmålar**

Abonnenten skal lese av avløpsmålararen så nær fastsett tidspunkt for avrekning som mogleg og sende resultatet til kommunen innan fastsett frist.

Unnlåt abonnenten å lese av avløpsmålararen kan kommunen etter purring fastsette årsgebyret etter skjønn. Kommunen kan også sjølv lese av avløpsmålararen utan ytterlegare varsel til abonnenten og kan krevje særskild gebyr for dette.

#### **§ 10–4. Tilsyn og vedlikehald**

Abonnenten skal halde avløpsmålararen lett tilgjengeleg for avlesing, tilsyn og vedlikehald.

Abonnenten skal føre tilsyn med avløpsmålararen. Abonnenten er også ansvarleg for å følgje med på forbruksutviklinga, slik at lekkasjar eller feil vert oppdaga snarast mogleg. Vert ein avløpsmålar skadd eller går tapt, skal abonnenten straks melde frå til kommunen. Broten plombering av avløpsmålararen vert også rekna som skade.

Kommunen kan føre tilsyn med avløpsmålararen. Kontrollør frå kommunen skal legitimere seg uopfordra.

#### **§ 10–5. Nøyaktigheitskontroll**

Både kommunen og abonnenten kan krevje nøyaktigheitskontroll av avløpsmålararen. Dersom kontrollresultatet ligg utanfor feilmarginen etter § 10–6, vert det utført ei justering, eventuelt utskifting av avløpsmålararen, utan utgifter for kommunen.

**§ 10-6. Avrekning ved feilmåling**

Dersom avløpsmålareren ved kontroll viser meir enn 5 % for høgt forbruk, har abonnenten krav på tilbakebetaling av for mykje betalt årsgebyr som følgje av feilmålinga. Er plomberinga broten, har abonnenten ikkje krav på tilbakebetaling.

Tilbakebetalinga vert rekna frå det tidspunkt ein legg til grunn at feilen må ha oppstått.

Krav som er forelda etter reglane om forelding av fordringar, vert normalt ikkje dekt.

Viser avløpsmålareren meir enn 5 % for lågt forbruk, har kommunen krav på tilleggsbetaling etter tilsvarende reglar.

**§ 10-7. Utskifting og flytting**

Er målenøyaktigheita for dårleg, bestemmer kommunen om avløpsmålareren skal verte justert eller utskifta. Når vanleg levetid for ein avløpsmålar er nådd, kan kommunen bestemme at avløpsmålareren heilt eller delvis skal skiftast ut.

Kommunen kan krevje flytting av avløpsmålar som er plassert i strid med kommunen sine krav til plassering. Abonnenten kostar slik flytting.

**§ 10-8. Vassmålar**

Kommunen tillet at vassmålar blir brukt i staden for avløpsmålar. Reglane i denne forskrifta gjeld då tilsvarende.

**§ 11. Innbetaling av årsgebyr**

Når det gjeld renteplikt ved for sein betaling, tilbakebetaling og inndriving av avløpsgebyr gjeld reglane i lov 6. juni 1975 nr. 29 om eigedomsskatt til kommunane § 26 og § 27 tilsvarende.

**§ 11-1. Innbetaling**

Abonnementsgebyr og forbruksgebyr vert innkravd på felles faktura.

Avlesing av målt avløpsmengd vert gjort éin gong per år. Forbruksgebyret vert betalt à konto basert på forbruket året før. Avrekning skjer på 1. termin (faktura) året etter.

Dersom abonnenten sitt vassforbruk, eller avløpsmengd, har endra seg vesentleg frå siste målaravlesing, kan kommunen endre à konto beløpet. Abonnenten skal verte varsla før slik endring finn stad.

Faktura vert sendt til abonnent, eller til annan rekningsmottakar etter avtale.

Eigedommar med felles avløpsmålar som har avtalt med kommunen at dei skal fakturerast felles, vert fakturert via ein eigar/festar av eigedomen eller særskild avtalt rekningsmottakar.

**§ 12. Klage og omgjering**

Det er ikkje høve til å klage på gebyr som er fastsett i kommunen sitt gebyrregulativ, jamfør forvaltningslova sine reglar.

Enkeltvedtak gjort i medhald av denne forskrifta, kan påklagast til særskild klagenemnd, jamfør forvaltningslova sin § 28 andre ledd.

Gebyr må betalast innan forfallsdato sjølv om gebyrvedtaket er påklaga.

**§ 13. Ikraftsetting**

Forskrifta trer i kraft 1. januar 2017.

Frå same tid vert Sanitærvedtekter for Vestnes kommune 14. mars 1989<sup>1</sup> med seinare endringar og tillegg oppheva.

<sup>1</sup> Ikkje kunngjort i Norsk Lovtidend.

**7. des. Nr. 1804 2016****Forskrift om utslipp av sanitært avløpsvann fra bolighus, hytter, institusjoner og lignende, Tønsberg kommune, Vestfold**

**Hjemmel:** Fastsatt av Tønsberg bystyre 7. desember 2016 med hjemmel i forskrift 1. juni 2004 nr. 931 om begrensning av forurensning (forurensningsforskriften) § 12-6, jf. lov 13. mars 1981 nr. 6 om vern mot forurensninger og om avfall (forurensningsloven) § 9. Kunngjort 29. desember 2016 kl. 14.30.

Denne forskriften har hjemmel i forurensningsforskriftens § 12-6, og erstatter kravene i forurensningsforskriftens § 12-7 til og med § 12-13. For øvrig gjelder bestemmelsene i forurensningsforskriften kapittel 11 og 12.

**§ 1. Formål**

Formål med forskriften er å redusere forurensningsbidraget fra mindre avløpsanlegg til gjeldende utslippskrav (§ 6) for å beskytte miljøet mot skadelige virkninger av utslipp av avløpsvann.

Hensikten med forskriften er å gi kommunen hjemmel for å sette krav til nye utslipp og pålegge nødvendig forbedring av eksisterende utslipp samt sette strengere utslippskrav dersom spesielle resipientforhold tilsier det.

Forskriften setter krav til:

- renseseffekt
- renseløsninger knyttet til eksisterende anlegg
- utforming av nye avløpsanlegg og tilpasning til stedlige forhold
- forvaltningsmessige forhold i Tønsberg kommune.

## § 2. Virkeområde

Forskriften gjelder utslipp av sanitært avløpsvann fra boliger, hytter og virksomheter med innlagt vann som ikke er tilkoblet kommunalt avløpsledningsnett med utslipp mindre enn 50 pe.

Forskriften omfatter både eksisterende utslipp og søknad om etableringer av nye utslipp.

For bygninger som kun har utslipp av gråvann, gjelder kravene i denne forskriften bare dersom bygningene har innlagt vann, eller der det skal legges inn vann.

## § 3. Forholdet til krav i medhold av andre lover og forskrifter

Lokal forskrift påvirker ikke kommunens myndighet til å sette krav og gi pålegg med hjemmel i andre lover og forskrifter, som for eksempel:

- Å pålegge tilknytning til kommunalt avløpsnett, med hjemmel i plan- og bygningsloven eller forurensningsloven
- Å avgrense soner og gi regler for omfang og lokalisering av spredt bebyggelse gjennom kommuneplan med bestemmelser.

## § 4. Definisjoner

Faguttrykk og fremmedord er beskrevet i forurensningsforskriften § 11–3, og i Tønsberg kommunes «Veiledning for opprydding i spredt avløp». Veilederen er tilgjengelig på kommunens hjemmeside.

## § 5. Krav til planlegging og prosjektering

Avløpsanlegget skal, uten at det medfører uforholdsmessig store kostnader, dimensjoneres, bygges, drives og vedlikeholdes med utgangspunkt i den beste tilgjengelige teknologi og fagkunnskap. Særlig med hensyn til:

- avløpsvannets mengde og egenskaper
- forebygging av lekkasjer
- begrensning av forurensning av resipient som følge av overløp
- at anlegget ikke skal være til sjenanse med hensyn til inngrep i naturen, utseende eller lukt.

Vannforsyning og avløpsløsning skal ses i sammenheng, og det skal vurderes om enkeltanlegg eller fellesanlegg for flere eiendommer er mest hensiktsmessig, med tanke på miljøhensyn og infrastruktur for øvrig. Fellesanlegg skal etableres der forholdene ligger til rette for det.

Minirensanlegg skal ha dokumentasjon som tilfredsstillende NS-EN-12566-3 eller tilsvarende standard for rensgrad, slamproduksjon og gjennomsnittlig lufttemperatur. Øvrige rensanlegg skal ha dokumentasjon på at anerkjent dimensjonering og utforming er benyttet.

Utløpsprøver av rensset avløpsvann skal analyseres av laboratorier som er akkreditert for de aktuelle analysene.

Det skal ved prosjektering og utbedring/rehabilitering av infiltrasjonsanlegg utføres grunnundersøkelse av nøytral fagkyndig med hydrogeologisk og avløpsteknisk kompetanse. Det skal dokumenteres at anleggets størrelse og plassering er tilpasset de aktuelle vannmengdene og grunnforholdene på stedet.

Dokumentasjon som vedlegges søknad om etablering av infiltrasjonsanlegg må omfatte grunnundersøkelser og inneholde informasjon om:

- hydraulisk kapasitet
- infiltrasjonskapasitet
- løsmassenes egenskaper som rensemedium
- risiko for forurensning.

Alle avløpsanlegg, med unntak av infiltrasjonsanlegg, skal ha godt tilrettelagt mulighet for prøvetaking av rensset avløpsvann (for eksempel prøvetakingskum). Kommunen kan kreve prøvetakingskum ettermontert på eksisterende anlegg.

For bruk av tett tank (oppsamlingstank) er følgende krav gjeldende:

- Kun til svartvann. Dispensasjon kan gis i særskilte tilfeller.
- Minimum tankvolum 6 m<sup>3</sup> per bygning
- Nivåvarsler
- Tillates ikke for helårsboliger eller der det er tilsvarende mengdebelastning.

## § 6. Utslippskrav til følsomt område

Før utslipp til resipient skal sanitært avløpsvann oppfylle følgende utslippskonsentrasjoner:

Forurensningsparameter	Utløpskonsentrasjon
Tot-P	< 1,0 mg/l – Tilsvarende 90 % renseseffekt
BOF5	< 25 mg/l – Tilsvarende 90 % renseseffekt
E. Coli	< 1000 stk/100 ml – tilsvarende badevannskvalitet

Kommunen kan i enkelte tilfeller, dersom det er nødvendig ut i fra forurensningsmessige forhold eller brukerinteresser (fiske, bading, uttak av drikkevann), sette høyere renskrav.

Dersom det kun slippes ut gråvann, skal gråvannet minimum gjennomgå rensning med godkjente renseløsninger som beskrevet i § 8.

## § 7. Utslippssted

Utslippssted for avløpsvann fra rensanlegg skal lokaliseres slik at:

- utslipp til sjø og ferskvann lokaliseres minst 2 meter under laveste vannstand

- utslipp til elv kun forekommer til elv med årssikker vannføring (jf. § 3 i lov om vassdrag og grunnvann) og
- utslipp til grunnen kun forekommer til sted med egnede løsmasser for naturlig infiltrasjon.

Utslippssted for avløpsvann fra renseanlegg skal forøvrig lokaliseres og utformes slik at virkningen av utslippet på resipienten blir minst mulig og at brukerkonflikter unngås, herunder slik at utslippet ikke medfører fare for forurensning av drikkevann.

#### § 8. *Godkjente renseløsninger*

I Tønsberg kommunes «Veiledning for opprydding i spredt avløp» er det listet opp de vanligste renseløsningene som er konstruert for å klare gjeldene renskrav. Listen er ikke uttømmende, kommunen kan godkjenne andre løsninger dersom det kan dokumenteres at renskravene oppnås.

Renseanlegget skal klare renskravene under alle driftsforhold.

#### § 9. *Krav til drift og vedlikehold av renseanlegg*

Renseanlegget skal dimensjoneres, bygges, drives og vedlikeholdes slik at det har tilstrekkelig yteevne under alle klimatiske forhold som er normalt for stedet der det ligger. Ved utformingen av anlegget skal det tas hensyn til variasjoner i mengde sanitært avløpsvann i løpet av året.

Alle renseanlegg skal drives og vedlikeholdes i henhold til skriftlig drifts- og vedlikeholdsavtale (serviceavtale), jf. forurensningsforskriften kapittel 11, vedlegg 2, punkt 2.3. For å få utslippstillatelse må anleggseier inngå serviceavtale med firma som har relevant kompetanse. Dersom dette firmaet opphører, pga. konkurs eller andre forhold, plikter anleggseier å inngå ny serviceavtale med et tilsvarende firma. Dersom serviceavtalen sies opp av en av partene bortfaller også utslippstillatelsen.

Tette tanker og renseanlegg hvor avløpsvannet forbehandles i slamavskiller med våtslamlager, skal ha helårs tilgjengelighet for slamtømming, og tømmes i kommunal regi.

Service- og tømmeintervaller for øvrig er nærmere beskrevet i Tønsberg kommunens «Veiledning for opprydding i spredt avløp».

Årsrapport for anlegg med service- og vedlikeholdsavtale skal sendes til kommunen innen 1. februar påfølgende år. Den skal minimum inneholde følgende:

- Kort beskrivelse av anlegget
- Omtale av driftsforholdene forrige år, med spesiell vekt på eventuelle driftsproblemer og håndtering av avvik
- Eventuelle resultater fra analyser
- Vurderinger av nødvendige utbedringer, herunder utskifting av filtermedium.

#### § 10. *Tilsyn og kontroll*

Kommunen, eller den kommunen bemyndiger, er forurensningsmyndighet etter denne forskrift, og har anledning til å foreta tilsyn og ta utløpsprøver for å kontrollere at gjeldene krav tilfredsstilles.

#### § 11. *Eksisterende utslipp*

I medhold av Forurensningsloven § 18 kan kommunen oppheve en utslippstillatelse og sette nye vilkår, dersom avløpsanlegget ikke tilfredsstiller gjeldende krav i denne forskrift.

Utslipp som på etableringstidspunktet ikke trengte tillatelse er ulovlige dersom de ikke tilfredsstiller kravene i denne forskrift.

#### § 12. *Ikrafttreden*

Forskriften trer i kraft 1. januar 2017.

### 15. des. Nr. 1805 2016

## **Forskrift om åpningstider for serverings- og skjenkesteder, Kárášjoga gielda Karasjok kommune, Finnmark**

**Hjemmel:** Fastsatt av Karasjok kommunestyre 15. desember 2016 med hjemmel i lov 2. juni 1989 nr. 27 om omsetning av alkoholholdig drikk m.v. (alkoholloven) § 3–7, lov 24. februar 1995 nr. 12 om helligdager og helligdagsfred og lov 13. juni 1997 nr. 55 om serveringsvirksomhet (serveringsloven). Kunngjort 29. desember 2016 kl. 14.30.

#### § 1. *Formål*

Formålet med forskriften er å regulere åpningstider for serverings- og skjenkesteder i Kárášjoga gielda Karasjok kommune.

#### § 2. *Virkeområde*

Forskriften gjelder for serverings- og skjenkesteder i Kárášjoga gielda Karasjok kommune. Forskriften omfatter ikke tildeling av bevillinger for søknader om enkeltanledning. Foreliggende forskrift gjelder av bevillinger for etter alkoholloven § 4–5.

#### § 3. *Definisjoner*

Med *boligområde* skal forstås områder hvor det ligger boliger nærmere en 50–60 meter unna serveringsstedet.

**§ 4. Normalåpningstider for serveringssteder**

Serveringssteder skal holde lukket inne mellom kl. 01.00 og kl. 06.00 og ute mellom kl. 23.00 og kl. 06.00.

Andre serveringssteder der det foregår servering av mat og/eller drikke og hvor forholdene ligger til rette for fortæring på stedet (kiosker, gatekjøkken mv. med bordplass) gis mulighet til å holde åpent fra kl. 06.00 til kl. 01.00.

Bensinstasjoner er unntatt fra åpningstidsbestemmelsene.

Normal åpningstid gjelder for serverings- skjenkesteder som ikke omfattes av utvidet åpningstid etter foreliggende forskriftens § 5.

**§ 5. Utvidede åpningstider**

Eiendommer som ligger i hovedferdselsårene hvor det finnes næringslokaler skal holde lukket inne mellom kl. 03.00 og kl. 06.00. Serveringssteder som ikke har umiddelbar nærhet til beboere, vegg-i-vegg, eller i etasjen over får utvidet åpningstid til kl. 03.00.

Serveringssteder med alminnelig skjenkebevilling for alkoholholdig drikke kan ha åpningstid mellom kl. 10.00 og kl. 03.00 natt til lørdag og søndag samt dager før hellig- og høytidsdager.

På søndager til og med torsdager samt på hellig- og høytidsdager kan åpningstiden være mellom kl. 10.00 og kl. 03.00. Skjenking opphører senest en halv time før stengetid.

Mobile serveringssteder som leier plass eller er plassert på kommunal gategrunn, skal holdes lukket mellom kl. 05.00 og kl. 09.00.

Catering tillates ikke etter stengetid 05.00 natt til lørdag og søndag.

**§ 6. Åpningstider for uteservering**

Ordinær åpningstid for uteservering er fra kl. 08.00 til kl. 23.00. Uteservering beliggende i områder som nevnt i § 5 første ledd skal holde lukket ute mellom kl. 24.00 og kl. 08.00.

Uteservering med åpningstid etter kl. 23.00 kan gis på vilkår av at musikk ikke spilles ute mellom kl. 23.00 og kl. 10.00. Overtredelse av vilkår kan medføre at stedets uteservering må stenge tidligere.

**§ 7. Innskrenking av åpningstid**

Karášjoga gielda Karasjok kommune kan fastsette innskrenket åpningstider inne og ute til områder brutt ned til enkelteiendommer der det er erfaringsmessig støy og ordensmessige problemer.

Støyproblemer dokumentert gjennom advarsler, naboklager, lydmålinger og saksbehandling som gir pålegg om tiltak om å rette opp forholdene kan gi innskrenket åpningstid dersom forholdene ikke rettes opp innen angitt frist etter at serveringsstedet er gjort kjent med klagen.

Innskrenket åpningstid kan fastsettes med 14 dagers varsel basert på kvalifiserte klager fra beboere i nabolaget etter innstilling fra helsetjenesten.

**§ 8. Dispensasjoner**

For spesielle arrangementer, festivaler eller lignende kan rådmannen etter søknad gi dispensasjon til utvidet åpningstid ute til 03.00. Dette er begrenset til områder regulert til friluft innenfor Karášjoga gielda Karasjok kommune.

Det er mulig å søke om ytterligere utvidet serveringstid til kl 05.00.

Ambulerende skjenkebevilling for lukkede selskaper og bevillinger for enkelt anledninger avgjøres av rådmannen etter delegert myndighet. Skjenketid er tilsvarende som for alminnelig bevilling.

Offentlige fester og andre tilstelninger som er åpne for ungdom under 18 år skal ikke ha skjenkebevilling.

**§ 9. Salgs- og utleveringstiden for øl**

Salgs- og utleveringstiden for øl følger utsalgsstedets åpningstid, dog slik at øl ikke kan selges eller utleveres fra kl. 20.00 til kl. 09.00 på hverdager og etter kl. 18.00 på dag før søn- og helligdager. Salg og utlevering av øl skal ikke skje på søn- og helligdager.

**§ 10. Klage**

Klage på vedtaket skal sender Karasjok kommune sentraladministrasjonen som forbereder klagen for hovedutvalg for helse og sosiale tjenester. Dersom hovedutvalg for helse og sosiale tjenester opprettholder vedtaket sendes saken til fylkesmannen som klageinstans.

**§ 11. Ikrafttredelse**

Forskriften trer i kraft 16. desember 2016.

**15. des. Nr. 1806 2016****Alkoholpolitisk handlingsplan – jf. alkoholloven og forskrift til alkoholloven, Karášjoga gielda Karasjok kommune, Finnmark**

**Hjemmel:** Fastsatt av Karasjok kommunestyre 15. desember 2016 med hjemmel i lov 2. juni 1989 nr. 27 om omsetning av alkoholholdig drikk m.v. (alkoholloven) § 1–7d. Kunngjort 29. desember 2016 kl. 14.30.



## I. Innledning

Karášjoga gielda Karasjok kommune alkoholpolitisk handlingsplan er utformet på grunnlag av gjeldende lover og forskrifter og gir de alkoholpolitiske føringer som kommunen ønsker på området.

Karášjoga gielda Karasjok kommune skal legge forholdene til rette for salg og skjenking, samtidig som kommunen i størst mulig utstrekning har som formål å begrense de samfunnsmessige og individuelle skader som alkoholbruk kan innebære.

Karášjoga gielda Karasjok kommune vil ta inn i sine handlingsplan:

- Målsettingen med kommunens alkoholpolitikk
- Myndighetenes rolle
- Bevillingsperiode
- Vilkår for salgs- og skjenkebevillinger
- Begrensninger
- Skjenkebevilling ved uteareal og begrensninger
- Søknad om salgs- og skjenkebevillinger
- Kontroll og sanksjoner
- Samarbeid med bransjen/næringslivet og aktuelle myndigheter
- Bevillingsgebyrer.

### 1. Kommunens alkoholpolitikk

Karášjoga gielda Karasjok kommune ønsker å praktisere prinsippet:

- lett å få, svært lett å miste.

#### 1.1. Generelle bestemmelser

Det alkoholpolitiske handlingsplan skal til enhver tid ligge innenfor de vedtatte gjeldene lover og forskrifter. Handlingsplanen skal være retningsgivende for kommunens alkoholpolitikk.

#### 1.2. Målsettingen for kommunens alkoholpolitikk

- a) Begrense samfunnsmessige og individuelle skader som alkoholbruk kan innebære.
- b) Bidra til et aktivt forebyggende arbeid i kommunen.
- c) Gi innbyggerne i Karášjohka Karasjok en kontrollert tilgjengelighet på lovlige alkoholholdige varer innen de lover og regler som er gjeldende.

#### 1.3. Ansvar og delegasjon

- a) Handlingsplanen utarbeides og godkjennes av kommunestyret etter innstilling fra Hovedutvalg for omsorg og sosiale tjenester og Formannskapet.
- b) Kommunestyret har i Delegasjonsreglementet delegert rådmannen myndighet til å avgjøre bestemte saker om salgs- og skjenkebevilling.
- c) Klage over vedtak etter alkoholloven behandles i Hovedutvalg for omsorg og sosiale tjenester – saken oversendes Fylkesmannen som klageinstans hvis vedtaket opprettholdes av Hovedutvalget.
- d) Kommunestyret delegerer til rådmannen myndighet til å avgjøre saker om reaksjoner ved overtredelse av alkoholloven og alkoholforskriften, skjenkebevillingen, kommunens salgs- og skjenketider
- e) Rådmannen skal rapportere vedtatte advarsler og inndragninger fortløpende til Hovedutvalg for Omsorg og sosiale tjenester.
- f) Advarsel/inndragning av salgs- skjenkebevilling behandles av Hovedutvalg for omsorg og sosiale tjenester
- g) Klage ved inndragning av salgs- skjenkebevilling behandles av Hovedutvalg for omsorg og sosiale tjenester. Ved opprettholdelse av vedtak i Hovedutvalg oversendes saken til Fylkesmannen til endelig behandling.

#### 1.4. Bevillingsperiode

Bevillingsperioden kan gis for 4 år av gangen, og med opphør senest 30. juni året etter at nytt kommunestyre tiltrer.

Dersom søknaden om ny bevilling ikke er avgjort innen bevillingsperiodens utløp, er bevillingen fortsatt gyldig inntil utgangen av den måneden hvor endelig vedtak om ny bevilling er truffet.

### 2. Vilkår for salgs- og skjenkebevillinger

#### 2.1. Generelt for salgs- og skjenkebevillinger

- a) Bevillingshaver og personer som har vesentlig innflytelse på virksomheten, må ha utvist uklanderligandel.
- b) Bevillingssøkere som skal vandelsvurderes må dokumentere skriftlig nedbetalingsavtale for skyldige og forfalte skatter og avgifter.

#### 2.2. Salgsbevilling – drikk høyst 4.7 vol % alkohol (gruppe 1)

- a) Salgsbevilling tildeles dagligvareforretninger.
- b) Vesentlig karakterendring av salgsstedet i bevillingsperioden forutsetter ny bevillingssøknad straks.

### 2.3. Skjenkebevillinger (gruppe 1, 2 og 3)

#### 2.3.1. Generell bestemmelser om skjenkebevillinger

- a) Virksomheter som tilfredsstiller alkoholovens krav og kommunens retningslinjer skal i utgangspunktet innvilges søknad om skjenkebevilling.
- b) Ved eierskifte og/eller ved vesentlig endring i det godkjente konseptet/driftsmønster i bevillingsperioden forutsetter ny søknad om bevilling straks.
- c) Hoteller og andre virksomheter som har flere bar-/restaurantområder skal anbefales å ha en bevilling for hvert enkelt område.

#### 2.3.2. Begrensninger ved behandling av skjenkesøknad

- a) Skjenkesteder skal pålegges å ha godkjente dørvakter etter anbefaling av politiet.
- b) Det skal ikke gis bevilling i undervisningssentral/lokaler for barn og ungdom.
- c) Det skal ikke gis skjenkebevilling på steder beregnet kun for barn og ungdom, ungdomsklubber o.l.
- d) Det kan fastsettes redusert skjenketid for skjenkebevilling der lokalet ligger i boligområder.
- e) Det skal vises forsiktighet ved å gi skjenkebevilling ved kultur- og idrettsarrangement.

### 2.4. Skjenkebevilling for utearealer

#### 2.4.1. Generelt om utearealer

- a) Skjenkebevilling kan innvilges for uteareal som er en naturlig forlenget del av et godkjent skjenkested.
- b) Skjenkebevilling kan innvilges ved spesielle friluftsansettelser som festivaler, konserter, messe etc., unntatt hvis de har barn og ungdom som målgruppe.
- c) Skjenkearealet på uteserveringen må være klart avgrenset mot arealet som ikke er skjenkeareal.
- d) Skjenkebevilling på uteareal som er kommunal grunn kan bare innvilges hvis det er inngått leieavtale med kommunen.

#### 2.4.2. Begrensninger om utearealer

- a) Bevilling til uteserveringer som hindrer fri ferdsel anbefales ikke.
- b) Utearealer som ikke ligger som en naturlig forlenget del av et godkjent skjenkested, gis som hovedregel ikke skjenkebevilling.
- c) Musikk og støy skal begrenses og bruk av elektrisk anlegg/høytalere, lysanlegg og andre elektroniske installasjoner kan bare tillates etter godkjenning av politiet, § 11 i politiloven.
- d) Egne skjenketider kan fastsettes ved behov.

### 2.5. Skjenkebevilling for enkeltanledning

- a) Bevillingssøker må utpeke skjenkeansvarlig (styrer) over 20 år for arrangementet.
- b) Styrer må ha bestått kunnskapsprøve for alkohol på søknadstidspunktet – det kan gjøres unntak kravet om kunnskapsprøve i særlige tilfeller.

### 2.6. Ambulerende skjenkebevilling

Ambulerende skjenkebevilling gis bare til sluttet selskap/jubileum, bryllup og lignende arrangement.

### 2.7. Inndragning av salgs- og skjenkebevillinger

Kommunen kan i bevillingsperioden inndra en bevilling for resten av bevillingsperioden, eller for en kortere tid dersom vilkårene i § 1–7b ikke lenger er oppfylt, eller dersom bevillingshaver ikke oppfyller sine forpliktelser etter denne loven eller bestemmelser gitt i medhold av denne. Det samme gjelder ved overtredelse av bestemmelser gitt i eller i medhold av annen lovgivning når bestemmelsene har sammenheng med denne lovens formål.

## 3. Søknader om salgs- og skjenkebevillinger

For behandling av søknad om salgs- og skjenkebevilling skal det kreves følgende vedlegg så langt det passer i forhold til hvilke bevilling det søkes om:

- a) Firmaattest – ikke eldre enn 2 måneder
- b) Skatteattest for merverdiavgift og attest for skatt (RF-1244) for eier og andre med vesentlig innflytelse over virksomheten – ikke eldre enn 1 – en – måned
- c) Kopi av melding og bekreftelse på at den er sendt Mattilsynet
- d) Målsatt plantegning over salgs- eller skjenkestedet
- e) Dokumentasjon på at:
  - styrer og stedfortreder for salgsbevilling har gjennomført og bestått Kunnskapsprøven om alkohollovgivningen
  - styrer og stedfortreder for skjenkebevilling har gjennomført og bestått både Etablererprøven og Kunnskapsprøven om alkohollovgivningen

## 4. Kontroll med salgs- og skjenkesteder

### 4.1. Generelle bestemmelser

- a) Kommunen har ansvar for å føre kontroll med utøvelsen av kommunale salgs- og skjenkebevillinger.
- b) Kommunen har ansvar for å utforme en lokalt tilpasset alkoholpolitikk der kontroll og sanksjoner står sentralt.
- c) Kommunen har ansvar for kvaliteten på kontrollene. Alle kontrollørene som skal gjennomføre kontroll må ha bestått kunnskapsprøven for kontrollører.

- d) Kommunen skal gi nødvendig råd og veiledning til bevillingshaver, styrer og stedfortreder om hvordan omsetningen av alkohol bør skje. Veiledningsplikten omfatter også bestemmelsene i internkontroll.
- 4.2. *Gjennomføring av kontroll*
- a) Kontroll av skjenkesteder skal gjennomføres med minst to kontrollører.
- b) Kontroll av salgs- og skjenkesteder kan foregå åpent eller anonymt.
- c) Kontrollen skal særlig omfatte salgs- og skjenketidene, aldersgrensebestemmelsene, og at det ikke selges til personer som er åpenbart påvirket av rusmidler.
- d) Kommunen skal sikre at kontrollen til enhver tid er rettet mot de forhold som synes hensiktsmessig etter en vurdering av de lokale forhold.
- e) Kontrollen kan foretas av ansatte i kommunen, engasjerte kontrollører eller private vakselskap engasjert av kommunen.
- f) Kommunen skal kontrollere føring av internkontroll.
- g) Skriftlig rapport sendes snarest mulig – og innen en uke – til salgs- og skjenkestedet med adgang for bevillingshaveren til å uttale seg innen en uke.
- h) Rapporten sendes bevillingsmyndighet, salg- og skjenkestedets uttalelse til rapport skal følge.

## 5. *Prikktildelingssystemet*

### 5.1. *Standardreaksjon*

Bestemmelsen regulerer bevillingsmyndighetens adgang til å inndra kommunale salgs- eller skjenkebevillinger. Når bevillingen er inndratt, tapes retten til å utøve skjenking eller salg av alkoholholdig drikk for den perioden inndragelsen gjelder.

Dersom skjenkestedet/utsalgsstedet ikke overholder gjeldende lover og regler eller på annen måte bryter alkohollovens bestemmelser, kan kommunen reagere ved advarsel eller ved inndragning av bevillingen for kortere eller lengre perioder.

I tilfeller der innehaver av kommunal salgs- eller skjenkebevilling ikke har oppfylt sine plikter eller alkoholloven, bestemmelser gitt i medhold av alkoholloven, bestemmelser i lov eller i medhold av lov som har sammenheng med alkohollovens formål, eller plikter som følger av vilkår i bevillingsvedtaket, gjelder bestemmelser om prikktildeling.

Standardreaksjonen skal i utgangspunktet brukes i de tilfellene hvor det er tolv prikker som ligger til grunn.

I vurderingen av om bevillingen skal inndras eller gis en advarsel skal det legges vekt på type overtredelse, overtredelsens grovhet, om bevillingshaveren kan klandres for overtredelsen og hva det er gjort for å rette opp forholdet, samt tidligere praktisering av bevillingen.

#### 5.1.1. *Vedtak om advarsel og inndragning*

Vedtak om advarsel eller inndragning besluttes på grunnlag av kontrollrapporter fra kommunens skjenkekontroll, opplysninger/meldinger fra politiet eller andre myndigheter eller annen informasjon kommunen har fått kjennskap til. Før vedtak treffes skal bevillingshaver varsles på forhånd.

#### 5.1.2.

Bestemmelsene innebærer et system for prikktildeling ved brudd på bevillingshavers alkoholrettslige forpliktelser. Reglene innebærer at ulike typer brudd blir tildelt et visst antall prikker og hvor 12 tildelte prikker i løpet av to år vil føre til en standardreaksjon på inndragning i en uke.

#### 5.1.3. *Virkeområde*

Prikktildelingssystemet omfatter blant annet overtredelse som salg/skjenking til mindreårige og til åpenbart påvirkede, brudd på tidsbestemmelser, gjentatt narkotikaomsetning og gjentatt diskriminering på skjenkesteder.

#### 5.1.4. *Grunnlag for prikktildeling*

Prikker kan kun tildeles på bakgrunn av kontroll gjennomført i henhold til alkoholforskriften kap. 9 eller rapport fra andre myndigheter.

Kommunikasjon mellom kommunen og personer knyttet til salgs- og skjenkesteder som ikke foretas i kontrollsammenheng, danner ikke grunnlag for prikktildeling.

#### 5.1.5. *Vurdering av overtredelsenes alvorlighet. Normaltilfeller*

De ulike overtredelsene er kategorisert etter graden av vurdert alvorlighet. Åtte prikker vil være det høyeste antallet prikker som kan tildeles i et normaltilfelle. Dersom det foreligger «helt spesielle og sært formildende omstendigheter» eller «svært skjerpene omstendigheter», kan det etter vurdering skje en tildeling av prikker som avviker fra utgangspunktet.

Ved overtredelse skal kommunen tildele bevillingshaver et bestemt antall prikker. Antall prikker som skal gis knytter seg til overtredelsens alvorlighetsgrad. De enkelte brudd skal som utgangspunkt gi åtte, fire, to eller en prikk. Et enkelt brudd vil derfor normalt ikke alene kunne føre til inndragning.

#### *Prikktildeling*

Følgende overtredelse fører til tildeling av åtte prikker:

- Salg, utlevering eller skjenking til person som er under 18 år
- Brudd på bistandsplikten, jf. § 4–1 annet ledd i forskriften «Personer som er åpenbart påvirket av rusmidler må ikke gis adgang til serveringsstedet. Bevillingshaver har plikt til å sørge for at personer som trenger det, får nødvendig bistand.»

- Brudd på kravet om forsvarlig drift, jf. alkoholloven § 3–9 og § 4–7 «Utøvelse av bevilling»
- Hindring av kommunal kontroll, jf. alkoholloven § 1–9 «Kontroll med salgs- og skjenkebevillinger». Følgende overtredelser fører til tildeling av fire prikker:
  - Salg og utlevering til person som er åpenbart påvirket av rusmidler, skjenking til person som er eller må antas å bli åpenbart påvirket av rusmidler, jf. § 3–1 og § 4–2 første ledd i forskriften.
  - Brudd på salgs-, utleverings- og skjenketidsbestemmelsene, jf. alkoholloven § 3–7 og § 4–4.
  - Skjenking av alkoholholdig drikke gruppe 3 til person på 18 eller 19 år, jf. alkoholloven § 1–5 første ledd.
  - Brudd på alderskravet til den som selger, utleverer eller skjenker alkoholholdig drikk, jf. alkoholloven § 1–5 tredje ledd.
- Følgende overtredelse fører til tildeling av to prikk:
  - Det gis adgang til lokalet til person som er åpenbart påvirket av rusmidler, eller bevillingshaver sørger ikke for at person som er åpenbart påvirket av rusmidler forlater stedet, jf. § 4–1 i forskriften.
  - Mangler ved bevillingshavers internkontroll, jf. alkoholloven § 1–9 siste ledd, jf. kapittel 8 i forskriften.
  - Manglende levering av omsetningsoppgave innen kommunens frist, jf. kapittel 6 i forskriften.
- Brudd på krav om styret og stedfortreder, jf. alkoholloven § 1–7c.
- Gjentatt narkotikaomsetning på skjenkestedet, jf. alkoholloven § 1–8 annet ledd.
- Gjentatt diskriminering, jf. alkoholloven § 1–8 annet ledd.
- Følgende overtredelse fører til tildeling av en prikk:
  - Brudd på kravet om alkoholfrie alternativer, jf. § 4–6 i forskriften.
  - Brudd på regler om skjenkemengde, jf. § 4–5 i forskriften.
  - Konsum av medbrakt alkoholholdig drikk, jf. § 4–4 i forskriften.
  - Gjester medtar alkohol ut av lokalet, jf. § 4–4 i forskriften.
  - Brudd på krav om plassering av alkoholholdig drikk på salgssted, jf. § 3–3 i forskriften.
  - Brudd på vilkår i bevillingsvedtaket, jf. alkoholloven § 3–2 og § 4–3.
  - Brudd på reklameforbudet, jf. alkoholloven § 9–2, jf. kapittel 14 i forskriften.
  - Andre overtredelser som omfattes av alkoholloven § 1–8 første ledd, jf. blant annet alkoholloven § 3–1 sjettede ledd, § 4–1 annet ledd, § 8–6, § 8–6a, § 8–12 og § 8–13.

## 6. *Bevillingsgebyrer*

### 6.1. *Generelt*

Bevillingsgebyr for salgs- og skjenkebevilling fastsettes for ett kalenderår om gangen for hver enkelt bevilling på grunnlag av forventet omsatt mengde alkoholholdig drikk.

Uavhengig av omsetningens størrelse skal det betales et minstegebyr for salg og for skjenking. Gebyrets størrelse fremgår av forskriftsbestemmelsen.

Bevillingsgebyrets minimumssats og sats for faktisk omsatt mengde salg og skjenking skal tilsvare alkoholforskriftens til enhver tid gjeldende satser.

Bevillingshaver har plikt til å oppgi sin omsetning ved å sende inn omsetningsoppgave over forrige års omsetning og forventet omsetning i inneværende år. For å sikre at salgs- skjenkestedenes omsetningsoppgaver er korrekte kan det kreves bekreftelse fra revisor.

Ved ulevert rapportering, settes gebyret til det minimum.

### 6.2. *Salgsbevilling*

- a) Bevillingsgebyret for salgsbevilling er minimum kr 1 540.
- b) Omsetningsoppgave godkjent av revisor skal hvert år leveres innen den frist kommunen fastsetter.

### 6.3. *Alminnelig fast skjenkebevilling*

- a) Bevillingsgebyret for alminnelig fast skjenkebevilling er minimum kr 4 800.
- b) Omsetningsoppgave godkjent av revisor skal hvert år leveres innen den fristen kommunen fastsetter.

### 6.4. *Ambulerende skjenkebevilling*

Bevillingsgebyret for ambulerende skjenkebevilling (kun til sluttet selskap) er kr 340.

## 7. *Samarbeid*

De politiske myndigheter i Kárašjoga gielda Karasjok kommune ønsker å oppmuntre til et samarbeid mellom politikere med ansvar for skjenke- og alkoholpolitikken i bygda, restaurantnæringen, dagligvarehandelen, politiet og kommunens administrasjon.

## *II. Ikrafttredelse*

Handlingsplanen trer i kraft 16. desember 2016.

## 23. des. Nr. 1807 2016

### **Forskrift om endring i forskrift om høsting av tare, Rogaland**

**Hjemmel:** Fastsatt av Fiskeridirektoratet 23. desember 2016 med hjemmel i forskrift 4. oktober 2011 nr. 988 om høsting av tare, Rogaland fylke § 5, jf. lov 6. juni 2008 nr. 37 om forvaltning av viltlevande marine ressurser (havressurslova) § 16 og § 36. Kunngjort 29. desember 2016 kl. 14.30.

*I*

I forskrift 4. oktober 2011 nr. 988 om høsting av tare, Rogaland blir det gjort følgende endring:

§ 2 skal lyde:

**§ 2. Åpne felt**

Uten hinder av § 1 kan det høstes tare med trål eller annen mekanisk redskap innenfor de åpne felt som framgår av regional høsteplan for Rogaland, og på de vilkår som er fastsatt i denne forskrift og forskrift om høsting av tang og tare fastsatt ved kgl.res 13. juli 1995 nr. 642.

<i>Felt</i>	<i>Fra dato</i>	<i>Til dato</i>
D	1. september 2011	31. august 2012
A	1. september 2012	31. august 2013
B	1. september 2013	31. august 2014
C	1. september 2014	31. august 2015
D	1. september 2015	31. august 2016
A	1. september 2016	31. august 2017

*II*

Endringen trer i kraft straks.

**23. des. Nr. 1808 2016****Forskrift om endring i forskrift om høsting av tare, Sogn og Fjordane**

**Hjemmel:** Fastsatt av Fiskeridirektoratet 23. desember 2016 med hjemmel i forskrift 4. oktober 2011 nr. 989 om høsting av tare, Sogn og Fjordane § 5, jf. lov 6. juni 20018 nr. 37 om forvaltning av villlevande marine ressursar (havressurslova) § 16 og § 36. Kunngjort 29. desember 2016 kl. 14.30.

*I*

I forskrift 4. oktober 2011 nr. 989 om høsting av tare, Sogn og Fjordane gjøres følgende endring:

§ 2 skal lyde:

**§ 2. Åpne felt**

Uten hinder av § 1 kan det høstes tare med trål eller annen mekanisk redskap innenfor de områder og tidsrom som framgår av regional høsteplan for stortare i Sogn og Fjordane, og på de vilkår som er fastsatt i denne forskrift og forskrift om høsting av tang og tare fastsatt ved kgl.res. 13. juli 1995 nr. 642.

<i>Felt</i>	<i>Fra dato</i>	<i>Til dato</i>
A	1. september 2011	31. august 2012
B	1. september 2012	31. august 2013
C	1. september 2013	31. august 2014
D	1. september 2014	31. august 2015
E	1. september 2015	31. august 2016
A	1. september 2016	31. august 2017

*II*

Endringen trer i kraft straks.

**2. des. Nr. 1873 2016****Forskrift om anløpsavgift Grenland Havn 2017, Skien, Porsgrunn og Bamble kommuner, Telemark**

**Hjemmel:** Fastsatt av Grenland Havn IKS havnestyre 2. desember 2016 med hjemmel i lov 17. april 2009 nr. 19 om havner og farvann (havne- og farvannsloven). Kunngjort 30. desember 2016 kl. 14.25.

*1. Innledende bestemmelser***§ 1–1. Hjemmel**

Anløpsavgift er fastsatt i henhold til lov 17. april 2009 nr. 19 om havner og farvann (havne- og farvannsloven) med tilhørende forskrifter.

**§ 1–2. Sjøområdet og avgiftsdekning**

Anløpsavgiften gjelder i hele sjøområdet som omfatter alt sjøareal innenfor kommunegrensene til Bamble, Porsgrunn og Skien kommuner. Unntatt er områdene ovenfor Skien sluse.

Anløpsavgift ilegges fartøy og er fartøyets betaling for bruk av farvann; sjøareal og innretninger og tiltak som kan lette fartøyets ferdse.

### § 1–3. *Ikrafttredelse*

Forskrift om anløpsavgift for Grenland Havn 2017 ble vedtatt i havnestyret 2.12 2016.  
Forskriften trer i kraft fra 1. januar 2017.

## 2. *Anløpsavgift*

### § 2–1. *Beregningsgrunnlag*

Anløpsavgift beregnes etter fartøyets bruttotonnasje (BT) i henhold til Den internasjonale konvensjon 23. juni 1969 nr. 1 om måling av fartøyer. For fartøyer som ikke er målt eller har gyldig målebrev, fastsettes denne av administrasjonen etter skjønn.

Anløpsavgift betales en gang per anløp. Ved gjentatte anløp innenfor ett og samme døgn, beregnes avgiften kun en gang per døgn.

Alle oppgitte satser er eksklusiv merverdiavgift.

### § 2–2. *Regulativ for anløpsavgift*

Alle fartøy med unntak av de som er nevnt i § 2–3 betaler anløpsavgift etter følgende satser:

		Sats pr. BT.
For skip inntil	3000 BT	kr 0,65
For skip inntil	8000 BT	kr 0,75
For skip over	8000 BT	kr 0,85
For gass skip/LPG:		
For skip inntil	8000 BT	kr 0,65
For skip inntil	20000 BT	kr 0,85
For skip over	20000 BT	kr 0,75

### Rabatter:

- Det gis miljørabatt for fartøy som er registrert i Environmental Ship Index (ESI) alternativt CSI ([www.cleanshippingindex.com](http://www.cleanshippingindex.com)). En totalscore på 30 poeng eller mer hos ESI eller som er klassifisert som grønn hos CSI gir reduksjon på 20 % i satsene.\*

Rabatten gis for anløp innenfor ESI-sertifikatets og CSI-sertifikatets gyldighetsperiode.

- Rutegående container- og linjeskip gis en reduksjon på 75 % av satsene.
- For ferger/ro-pax og ro-ro skip i fast rute kan det inngås egne avtaler.  
Cruise skip – pris etter egen avtale.
- Grenland Havn IKS kan gi rabatt når særskilte forhold tilsier det. Administrasjonen avgjør hvorvidt et fartøy kommer inn under rabattordningen.

Administrasjonen fastsetter en minsteavgift på kr 500,- for alle typer fartøyer som skal betale anløpsavgift.

For ikke målepliktige fartøyer fastsetter administrasjonen minstestørrelse for oppkreving av anløpsavgift.

\* denne rabatten tilkommer ikke på allerede inngåtte rabattavtaler.

### § 2–3. *Fritak for anløpsavgift*

Følgende fartøyer er fritatt for anløpsavgift:

- Fartøyer som passerer avgiftsområdet uten å anløpe havnen.
- Fartøyer som anløper havnen på grunn av skade eller nødtilstand når oppholdet ikke varer over 2 døgn og fartøyet herunder ikke laster eller lossar eller tar om bord skipsfornødenheter eller passasjerer.
- Bergings- og isbrytingsfartøyer under utførelse av berging eller isbryting.
- Fartøyer som kommer inn under generelle bestemmelser om unntak i loven.
- Orlogsfartøyer, så vel norske som utenlandske
- Kystverkets fartøy i forbindelse med arbeid i farvannet
- Skoleskip når disse ikke driver kommersiell virksomhet
- Ikke målepliktige fartøyer med største lengde under 15 meter.

## 3. *Opplysningsplikt, ansvarsforhold m.m.*

### § 3–1. *Opplysningsplikt*

Grenland Havn IKS kan kreve kopi av dokumentasjon for å kunne oppfylle offentlige statistikkkrav eller for å kunne kontrollere beregning av Grenland Havn IKSs krav etter denne forskriften.

Havnebrukere og private kaieiere plikter å gi Grenland Havn IKS de opplysninger som er nødvendige for å beregne og innkreve anløpsavgiften.

**§ 3–2. Ansvarsforhold og straffeansvar**

Reder er ansvarlig for betaling av anløpsavgiften.

Skyldig anløpsavgift er tvangsgrunnlag for utlegg. Ved forsinket betaling av anløpsavgift svares forsinkelsesrente etter lov 17. desember 1976 nr. 100 om renter ved forsinket betaling m.m. (forsinkelsesrenteloven).

Krav som Grenland Havn IKS har mot reder har panterett i skipet etter reglene om sjøpanterett i lov 24. juni 1994 nr. 39 om sjøfarten (sjøloven).

**Rettelser**

Det som er rettet er satt i kursiv.

**Nr. 1/2016 s. 16 (i forskrift 26. november 2015 nr. 1870 om endring i forskrift om tømning av slamavskillere og tette tanker, Nesodden kommune, Akershus)**


I kunngjøringen ble feil forskrift endret. Forskriften som endres skal være *forskrift 8. oktober 2009 nr. 1306 om tømning av slamavskillere og tette tanker, Nesodden kommune, Akershus.*

**Oversikt over rettelser som er inntatt i 2016-årgangen**

År	Feil i hefte nr.	Side	Gjelder	Se rettelse i nr.
2015	3	340	Forskrift nr. 918	1
2016	1	16	Forskrift nr. 1870	4
2016	2	262	Forskrift nr. 640	3



Returadresse:  
Lovdata  
Postboks 2016 Vika  
N-0125 Oslo



## NORSK LOVTIDEND

Avd. I Lover og sentrale forskrifter  
Avd. II Regionale og lokale forskrifter

Utgiver: Justis- og beredskapsdepartementet  
Redaksjon: Stiftelsen Lovdata

### Manuskripter for kunngjøring

Manuskripter sendes i ett eksemplar med kunngjørings skjema til Lovdata via nettstedet [www.lovdata.no/lovtidend/kunngjoring](http://www.lovdata.no/lovtidend/kunngjoring).

Abonnementsordningen opphører fra 1. januar 2017. Lover og forskrifter vil bli kunngjort som i dag, og kunngjøringene vil bli lagt ut på Lovdatas nettsted – [www.lovdata.no](http://www.lovdata.no) – og som PDF-filer. På samme sted finnes ajourførte versjoner av lovene og sentrale og lokale forskrifter.

Alle andre henvendelser om Norsk Lovtidend kan rettes til:

Lovdata  
Postboks 2016, Vika  
0125 Oslo  
  
Tlf. 23 11 83 00  
Faks 23 11 83 01  
E-post: [ltavd1@lovdata.no](mailto:ltavd1@lovdata.no)