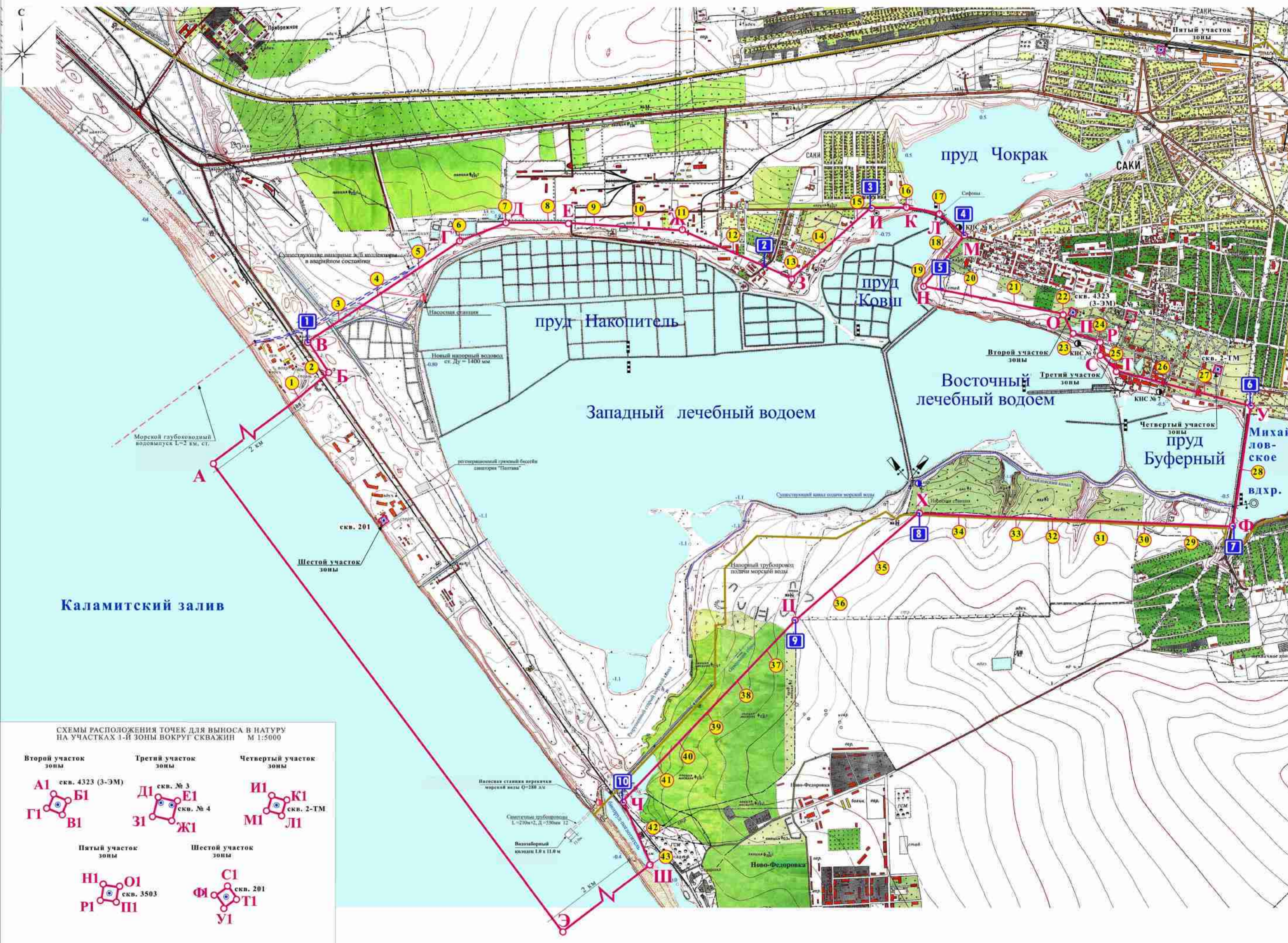
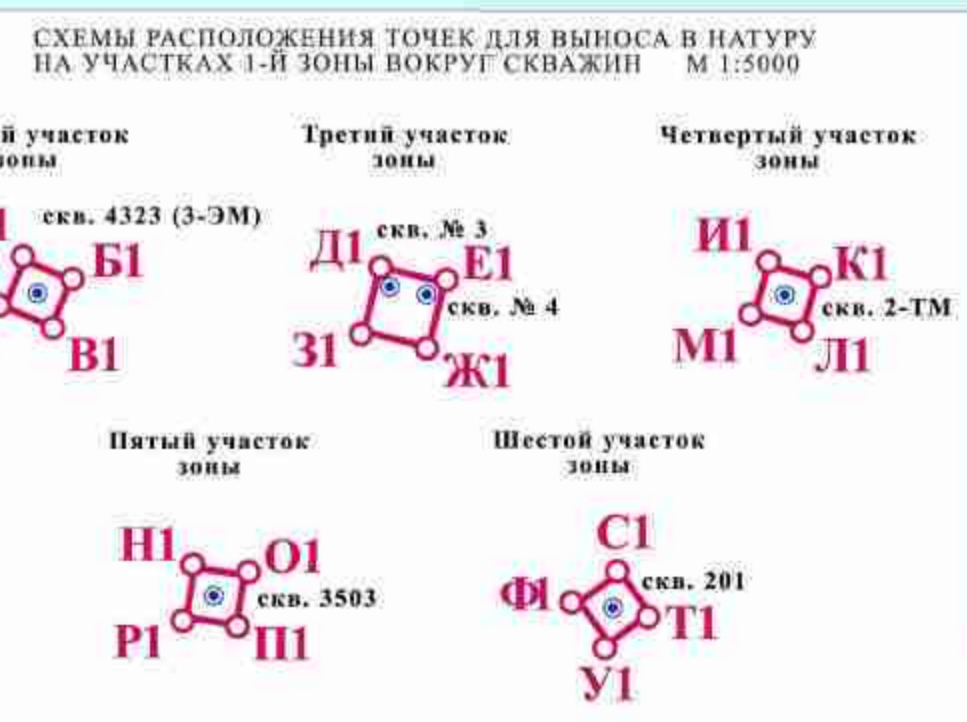


ПЛАН КУРОРТА САКИ С ГРАНИЦАМИ 1-Й ЗОНЫ ОКРУГА САНИТАРНОЙ ОХРАНЫ

М 1 : 10 000



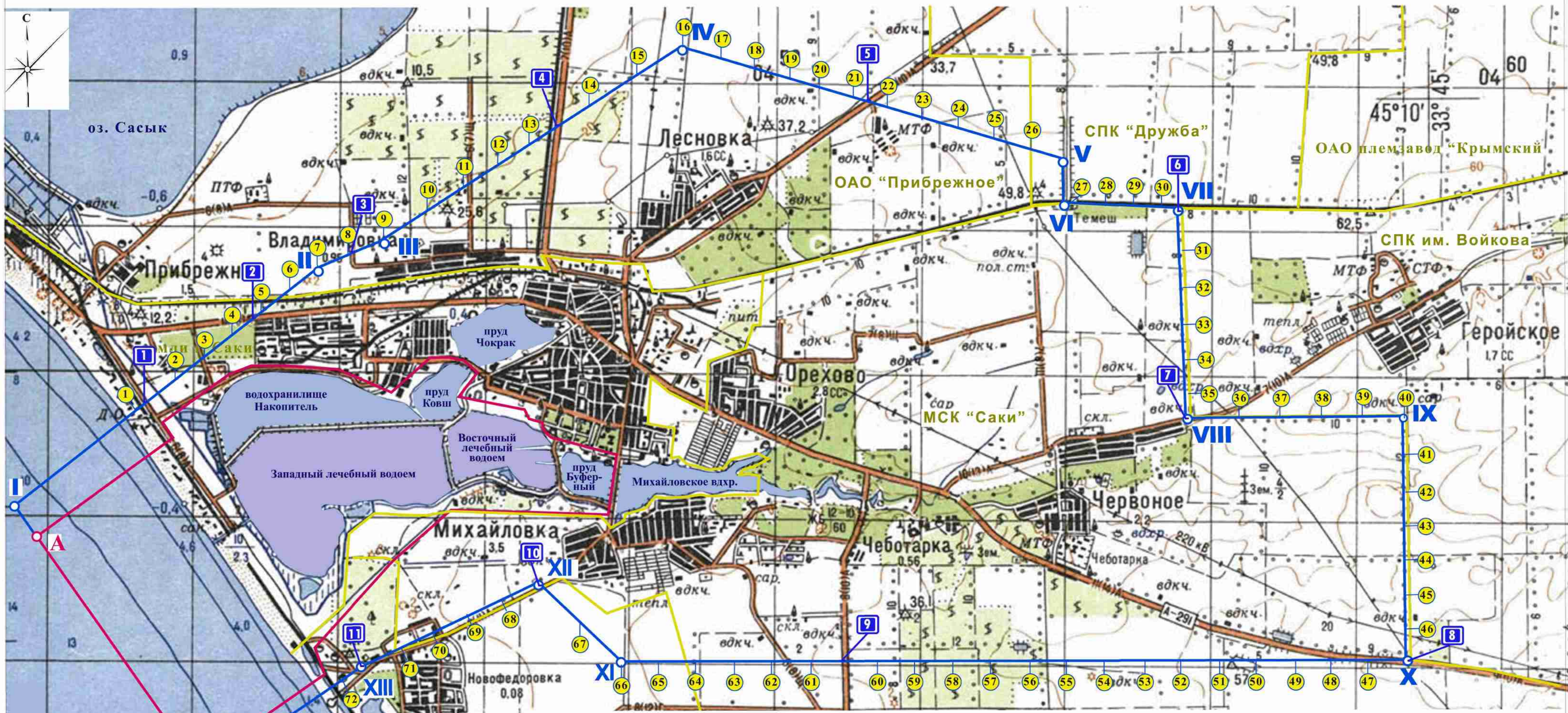
Точки границы 1-ой зоны	Участок границы	Азимут линии (до следующей точки), градус	Расстояние (до следующей точки), м	Общая протяженность участка границы, м
Участок № 1				
А	северо-западная граница			53
Б				325 4225
В				57
Г				72
Д				90
Е				95
Ж				115
З				50
И				87
К				102
Л	северная граница			134 6275
М				216
Н				101
О				155
П				107
Р				179
С				131
Т				106
У				188 800
Ф		восточная граница		
Х				226
Ц	юго-восточная граница			223 5360
Ч				155
Ш	юго-западная граница			239
Э				325 3860
А				22720
Участок № 2 (скв. 4323 (3-ЭМ))				
А1				101
Б1				191
В1				281 200
Г1				11
А1				
Участок № 3 (скв. № 3 и № 4)				
Д1				106
Е1				196
Ж1				286 240
З1				16
Д1				
Участок № 4 (скв. 2-ТМ)				
И1				106
К1				196
Л1				286 200
М1				16
И1				
Участок № 5				
Н1				94
О1				184
П1				274 200
Р1				4
Н1				
Участок № 6 (скв. № 201)				
С1				144
Т1				234
У1				324 200
Ф1				54
С1				
Общая протяженность границ 1-й зоны всех 6 участков				
23760				



- УСЛОВНЫЕ ОБОЗНАЧЕНИЯ:**
- Граница города
 - Граница 1-ой зоны округа санитарной охраны
 - Точки излома границы 1-ой зоны
 - скв. 201 - Скважины минеральных вод
 - Скважины питьевой воды
 - Знак границы зоны курортного округа (10 шт.)
 - Точки для выноса в натуру (43 шт.)

Разреш.	Корректно				
Прок.					
Нав. гр.					
ГТШ	Согласно				
Н. контр.					
863-01-ЗСО-137381					
Корректировка границ округа и зон санитарной охраны курорта государственного значения города Сакки Автономной Республики Крым					
Округ санитарной охраны курорта Сакки Автономной Республики Крым					
				Страна	Лист
				РФ	2
План курорта Сакки с границами 1-й зоны округа санитарной охраны. М 1 : 10 000					
Институт "КРЫМГИДРОПРОЕКТОС" технический отдел					

ПЛАН КУРОРТА САКИ С ГРАНИЦАМИ 2-Й ЗОНЫ ОКРУГА САНИТАРНОЙ ОХРАНЫ М 1 : 25 000



ВЕДОМОСТЬ ГРАНИЦ 2-ОЙ ЗОНЫ ОКРУГА САНИТАРНОЙ ОХРАНЫ

Точки границы 2-ой зоны	Участок границы	Азимут линии (до следующей точки), градус	Расстояние (до следующей точки), м	Общая протяженность участка, м	
A		325	510	11720	
I	северо-западная граница	53	5325		
II		69	1010		
III		58	4875		
IV		106	5470		
V	северо-восточная граница	181	580		7660
VI		93	1610		
VII		179	2940		
VIII	восточная граница	89	3010		9360
IX		180	3410		
X	южная граница	271	10830		12410
XI		314	1580		
XII	юго-восточная граница	245	2650		5400
XIII		239	2750		
XIV	юго-западная граница	325	180	180	
Э					
Всего:				46730	

УСЛОВНЫЕ ОБОЗНАЧЕНИЯ:

- Граница водосборной площади
- Границы хозяйств и города
- граница 1-й зоны округа санитарной охраны
- Граница 2-ой зоны округа санитарной охраны
- Точки излома границы 2-ой зоны
- Знак границы зоны курортного округа (11 шт.)
- Точки для выноса в натуре (72 шт.)

Разраб.	Карпенко								863-01-3CO-137382	
Прок.										
Нач. гр.										
ГПП	Снегур									
И. контр.										
Корректировка границ округа и зон санитарной охраны курорта государственного значения города Саки Автономной Республики Крым										
Округ санитарной охраны курорта г. Саки Автономной Республики Крым								Страницы	Листы	Листов
								РП	3	
План курорта Саки с границами 2-й зоны округа санитарной охраны. М 1 : 25 000										
Институт "КРЫМГИПРОДХОЗ" телмедицинский отдел										

ПЛАН КУРОРТА САКИ С ГРАНИЦАМИ 3-Й ЗОНЫ ОКРУГА САНИТАРНОЙ ОХРАНЫ М 1 : 50 000

ВЕДОМОСТЬ ГРАНИЦ 3-Й ЗОНЫ ОКРУГА САНИТАРНОЙ ОХРАНЫ

Точки границы 3-й зоны	Участок границы	Азимут линии (до следующей точки), градус	Расстояние (до следующей точки), м	Общая протяженность участка, м
1	северная граница	91	5230	17700
2		180	2020	
3		93	4500	
4		77	5950	
5		183	1110	
6	восточная граница	255	1090	9210
7		176	2375	
8		270	625	
9		180	4010	
10	южная граница	272	2100	15310
11		182	510	
12		270	12700	
13	юго-восточная граница	239	5240	5240
14	юго-западная граница	325	2120	2120
XIV				
Всего по 3-й зоне				49580

УСЛОВНЫЕ ОБОЗНАЧЕНИЯ:

- Граница водосборной площади
- Граница района
- Границы хозяйств
- Граница 2-ой зоны округа санитарной охраны
- Граница 3-й зоны санитарной охраны с точками излома
- Знак границы зоны курортного округа (8 шт.)
- Точки для выноса в натуру (40 шт.)

Разраб.	Карпенко			863-01-3CO-137383		
Пров.				Корректировка границ округа и зон санитарной охраны курорта г. Саки Автономной Республики Крым		
Нач. гр.						
ГИП	Снегур			Округ санитарной охраны курорта г. Саки Автономной Республики Крым		
Н. контр.						
				Стадия	Лист	Листов
				РП	4	
				институт "КРЫМГИПРОВОДХОЗ" технический отдел		

